




# Acompanhamento do Sistema Hídrico do Rio Tocantins

Data do boletim  
**03/11/2025**

Rio Araguaia

Rio Tocantins

Serra da Mesa



152 321  
56,77

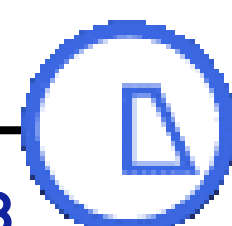
Defluência Mínima  
**300 m³/s**

Faixa de Operação  
em novembro/2025  
**Normal**

Defluência Média  
Máxima Mensal em  
novembro/2025  
**Sem restrição**


Defluência Média  
Mensal em  
novembro/2025  
**321 m³/s**

Cana Brava




328 328

São Salvador



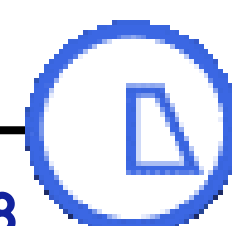
348 293

Peixe Angical




455 612  
67,27

Lajeado



868 731


Estreito



1.035 1.035

Defluência Mínima  
**744 m³/s**

Tucuruí



1.322 2.655  
61,91

Situação em  
02/11/2025

Período Seco

**Saiba mais** sobre as [condições de operação do Sistema Hídrico do Rio Tocantins](#)

## LEGENDA

- Usina com reservatório
- Usina a fio d'água
- xxx Vazão Afluente (m³/s)
- xxx Vazão Defluente (m³/s)
- xxx Volume Útil (%)

## Vazão natural mensal de novembro de 2025

**Aproveitamento Mensal (m³/s) MLT (%)**

Serra da Mesa	158	29%
Cana Brava	171	28%
São Salvador	184	28%
Peixe Angical	256	22%
Lajeado	284	19%
Estreito	746	30%
Tucuruí	1.316	31%

**Saiba mais** sobre os termos técnicos da operação dos reservatórios no [Glossário do Sistema de Acompanhamento de Reservatórios - SAR da ANA](#)

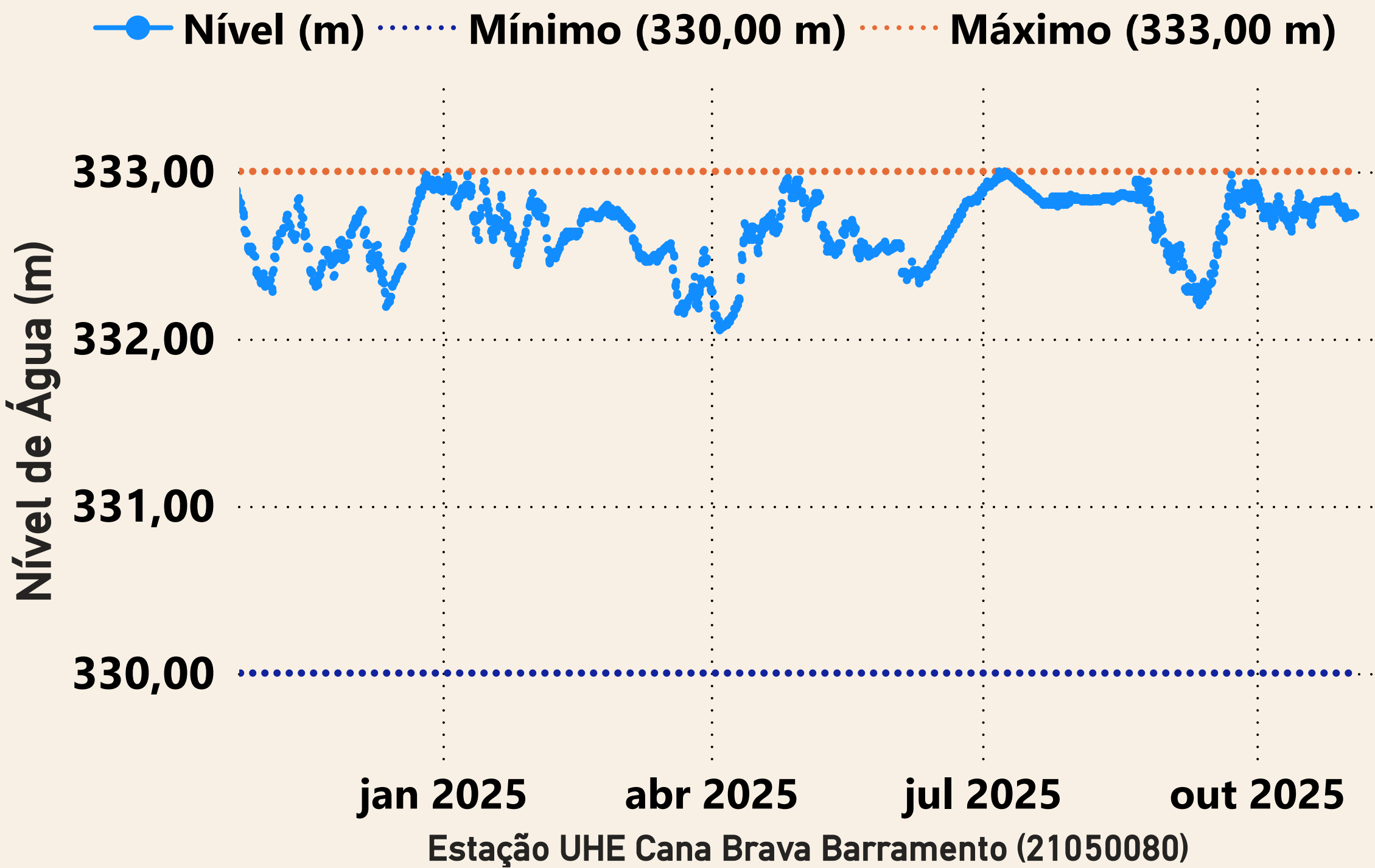
Superintendência de Operações e Eventos Críticos  
Coordenação de Operação de Reservatórios e Sistemas Hídricos

Fonte de dados: ONS  
\*\*Dados consistidos sujeitos a novas revisões  
\*\*\*Limites de defluência com tolerância de variação de  $\pm 5\%$



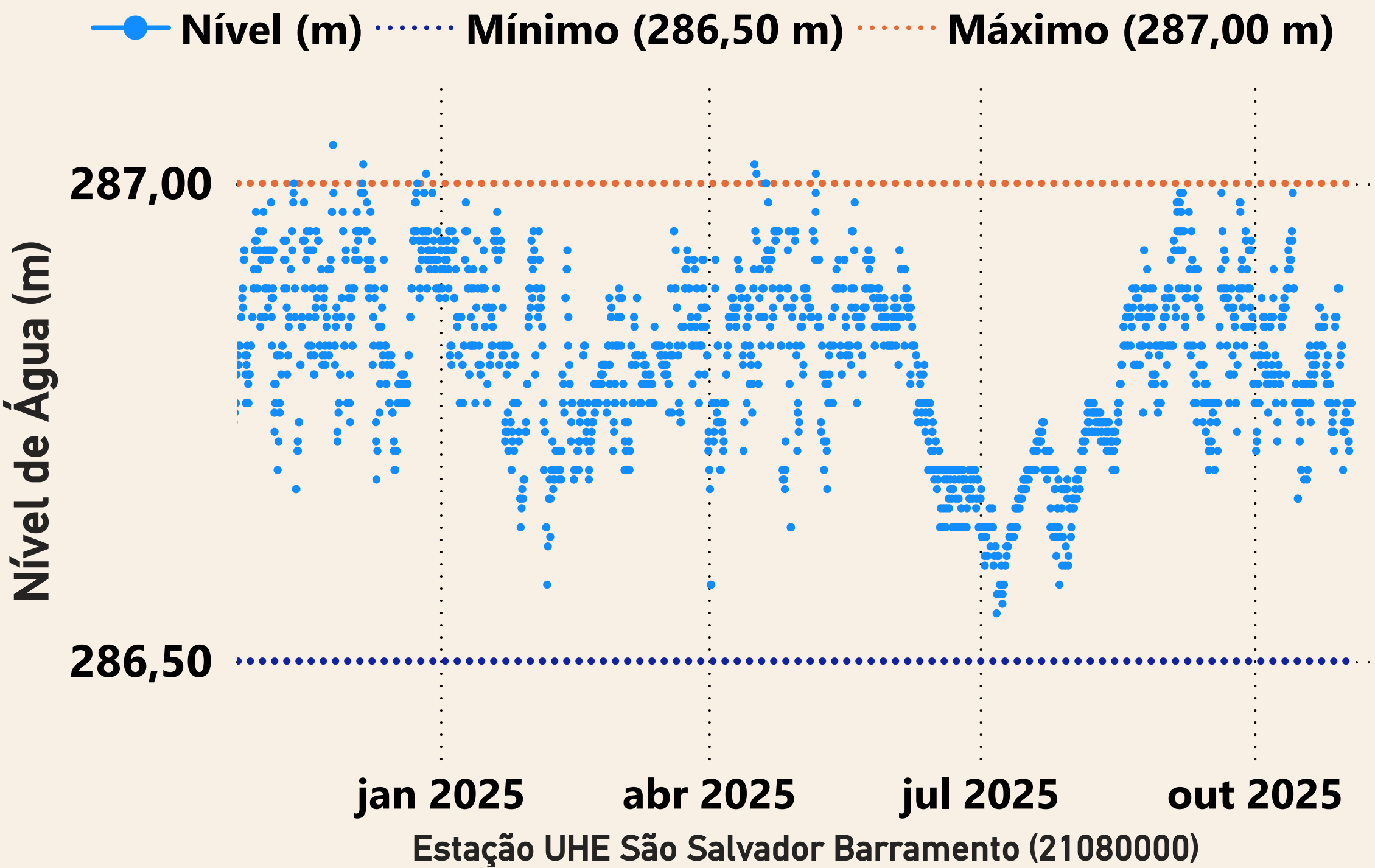
\*Dados consistidos sujeitos a novas revisões

## UHE Cana Brava



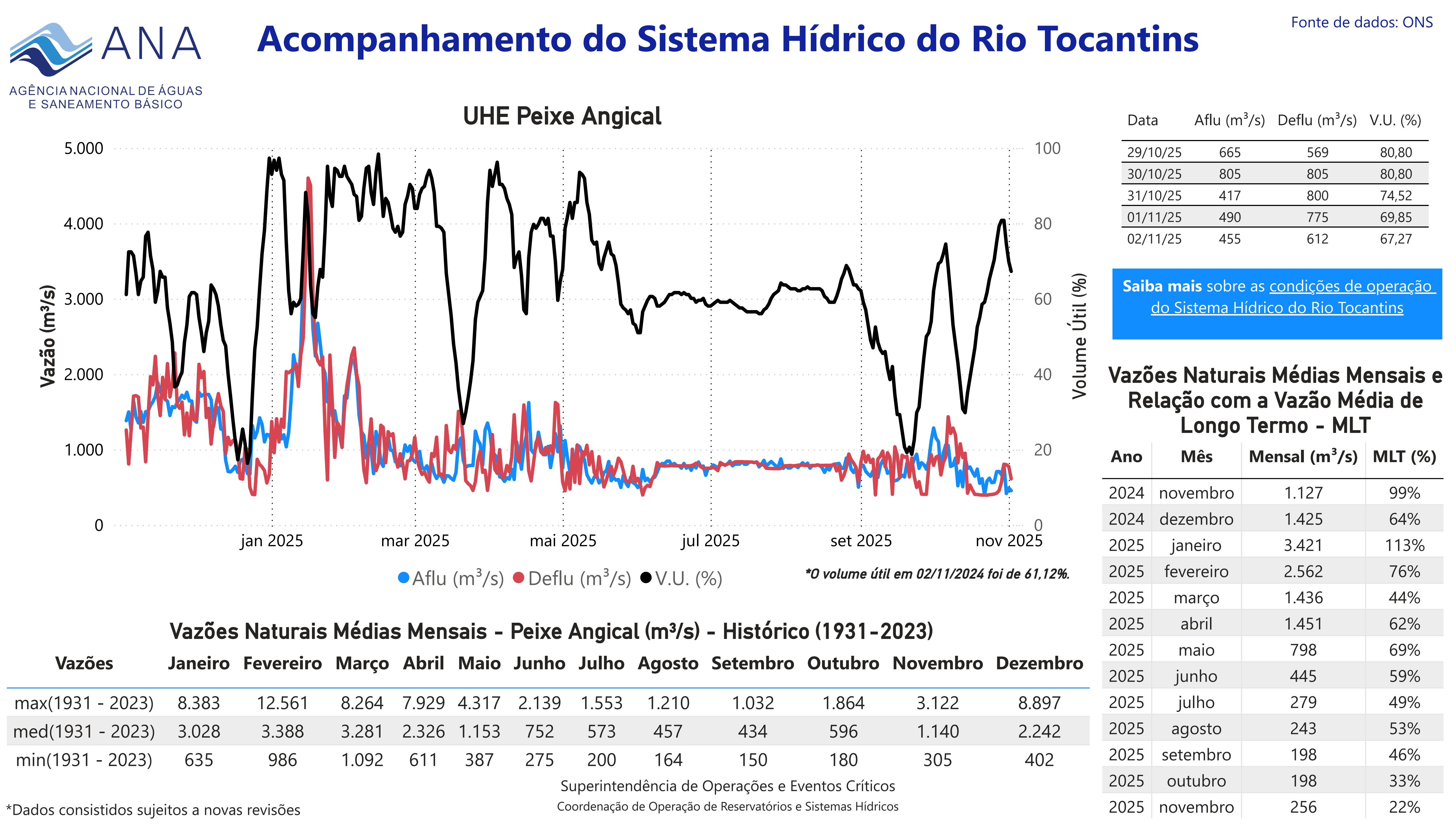
Data	Aflu (m³/s)	Deflu (m³/s)
29/10/2025	447	463
30/10/2025	373	453
31/10/2025	311	327
01/11/2025	343	327
02/11/2025	328	328

## UHE São Salvador



Data	Aflu (m³/s)	Deflu (m³/s)
29/10/2025	540	554
30/10/2025	411	548
31/10/2025	326	299
01/11/2025	348	375
02/11/2025	348	293

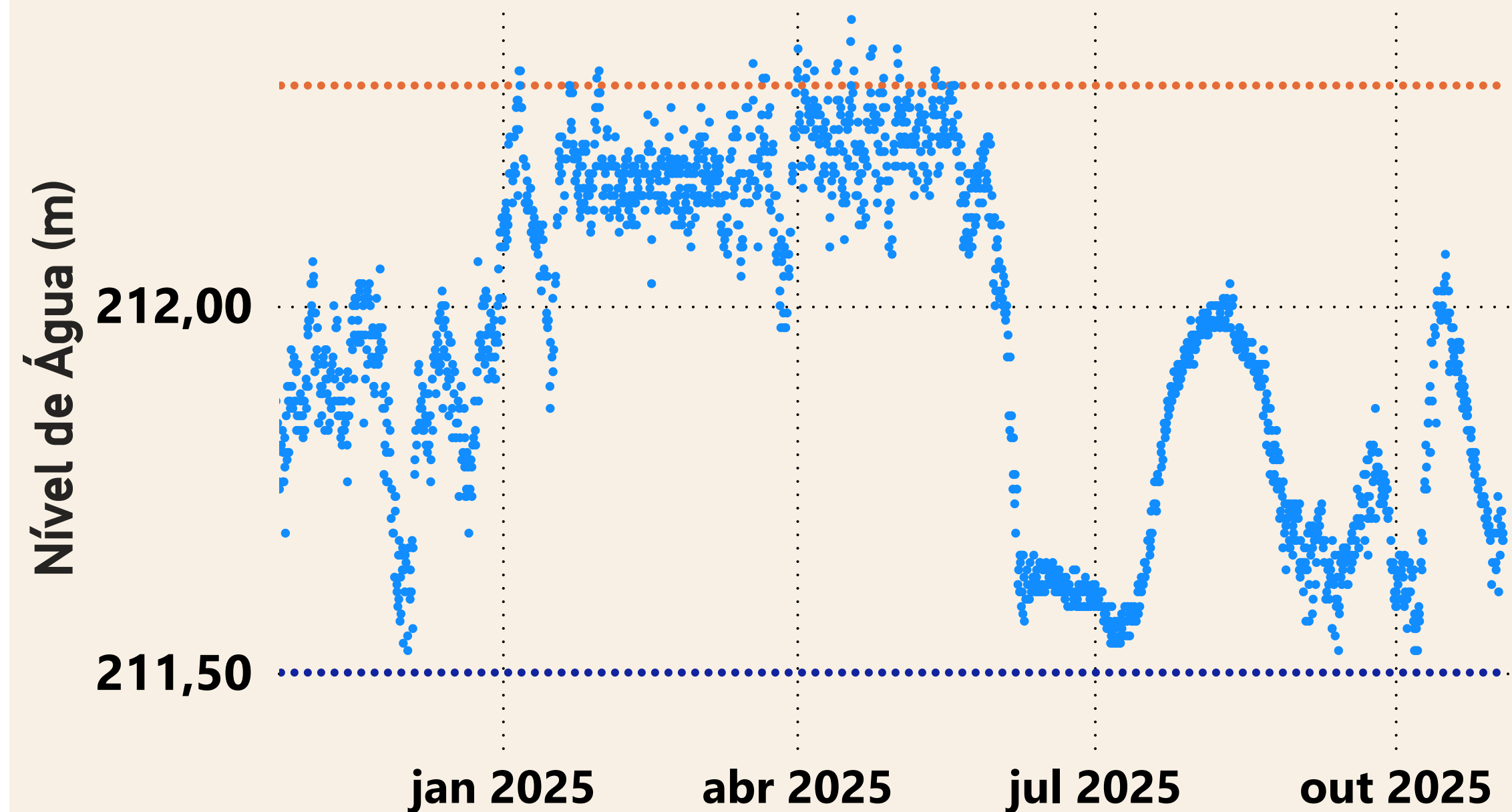






## UHE Lajeado

● **Nível (m)** ..... **Mínimo (211,50 m)** ..... **Máximo (212,30 m)**



UHE Luís Eduardo Magalhães Barramento (22490500)

Data	Aflu (m <sup>3</sup> /s)	Deflu (m <sup>3</sup> /s)
29/10/2025	373	579
30/10/2025	359	633
31/10/2025	722	585
01/11/2025	735	735
02/11/2025	868	731

## UHE Estreito

● **Nível (m)** ..... **Mínimo (151,00 m)** ..... **Máximo (156,00 m)**



UHE Estreito Barramento (23490000)

Data	Aflu (m <sup>3</sup> /s)	Deflu (m <sup>3</sup> /s)
29/10/2025	947	947
30/10/2025	947	947
31/10/2025	998	1.059
01/11/2025	975	1.036
02/11/2025	1.035	1.035

