




# Acompanhamento do Sistema Hídrico do Rio Tocantins

Data do boletim  
30/09/2025

Rio Araguaia

Rio Tocantins

Serra da Mesa



67 684  
60,09

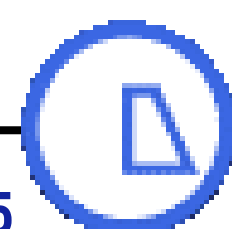
Defluência Mínima  
Média Diária  
**300 m³/s**

Faixa de Operação  
em setembro/2025  
**Normal**

Defluência Média  
Máxima Mensal em  
setembro/2025  
**Sem restrição**

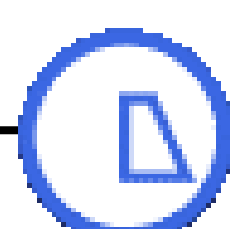
Defluência Média  
Mensal em  
setembro/2025  
**611 m³/s**

Cana Brava




725 741

São Salvador



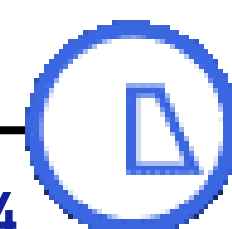
730 675

Peixe Angical




851 790  
51,00

Lajeado



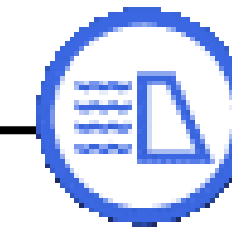
804 873

Estreito



1.074 1.556  
Defluência Mínima  
Média Diária  
**744 m³/s**

Tucuruí



1.621 3.110  
74,71

Situação em  
29/09/2025

Período Seco

**Saiba mais** sobre as [condições de operação do Sistema Hídrico do Rio Tocantins](#)

## LEGENDA

- Usina com reservatório
- Usina a fio d'água
- xxx Vazão Afluente (m³/s)
- xxx Vazão Defluente (m³/s)
- xxx Volume Útil (%)

## Vazão natural mensal de setembro de 2025

Aproveitamento Mensal (m³/s) MLT (%)

|               |       |     |
|---------------|-------|-----|
| Serra da Mesa | 103   | 50% |
| Cana Brava    | 112   | 48% |
| São Salvador  | 121   | 48% |
| Peixe Angical | 196   | 45% |
| Lajeado       | 266   | 49% |
| Estreito      | 656   | 59% |
| Tucuruí       | 1.231 | 55% |

**Saiba mais** sobre os termos técnicos da operação dos reservatórios no [Glossário do Sistema de Acompanhamento de Reservatórios - SAR da ANA](#)

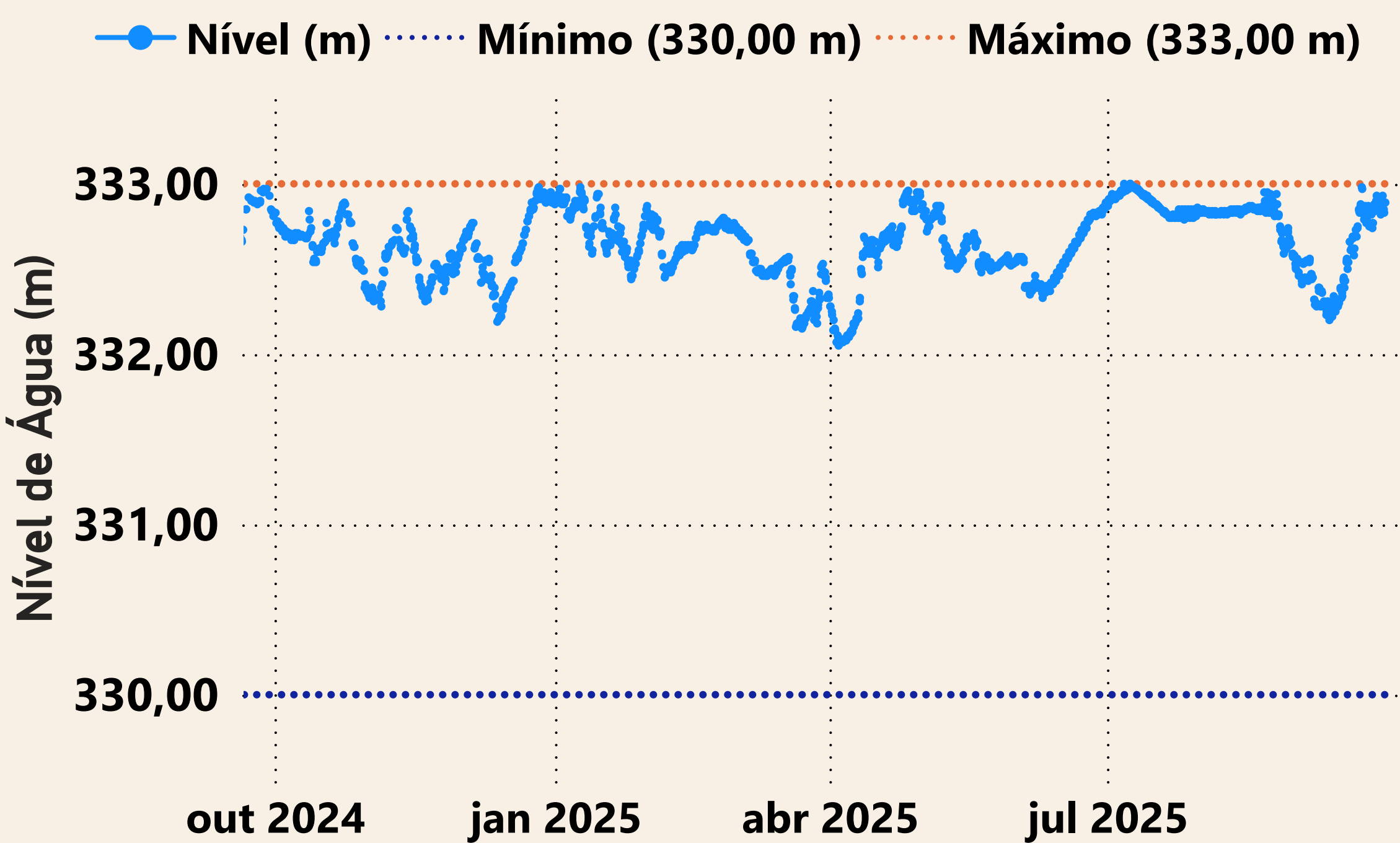
Superintendência de Operações e Eventos Críticos  
Coordenação de Operação de Reservatórios e Sistemas Hídricos

Fonte de dados: ONS  
\*\*Dados consistidos sujeitos a novas revisões  
\*\*\*Limites de defluência com tolerância de variação de  $\pm 5\%$



\*Dados consistidos sujeitos a novas revisões

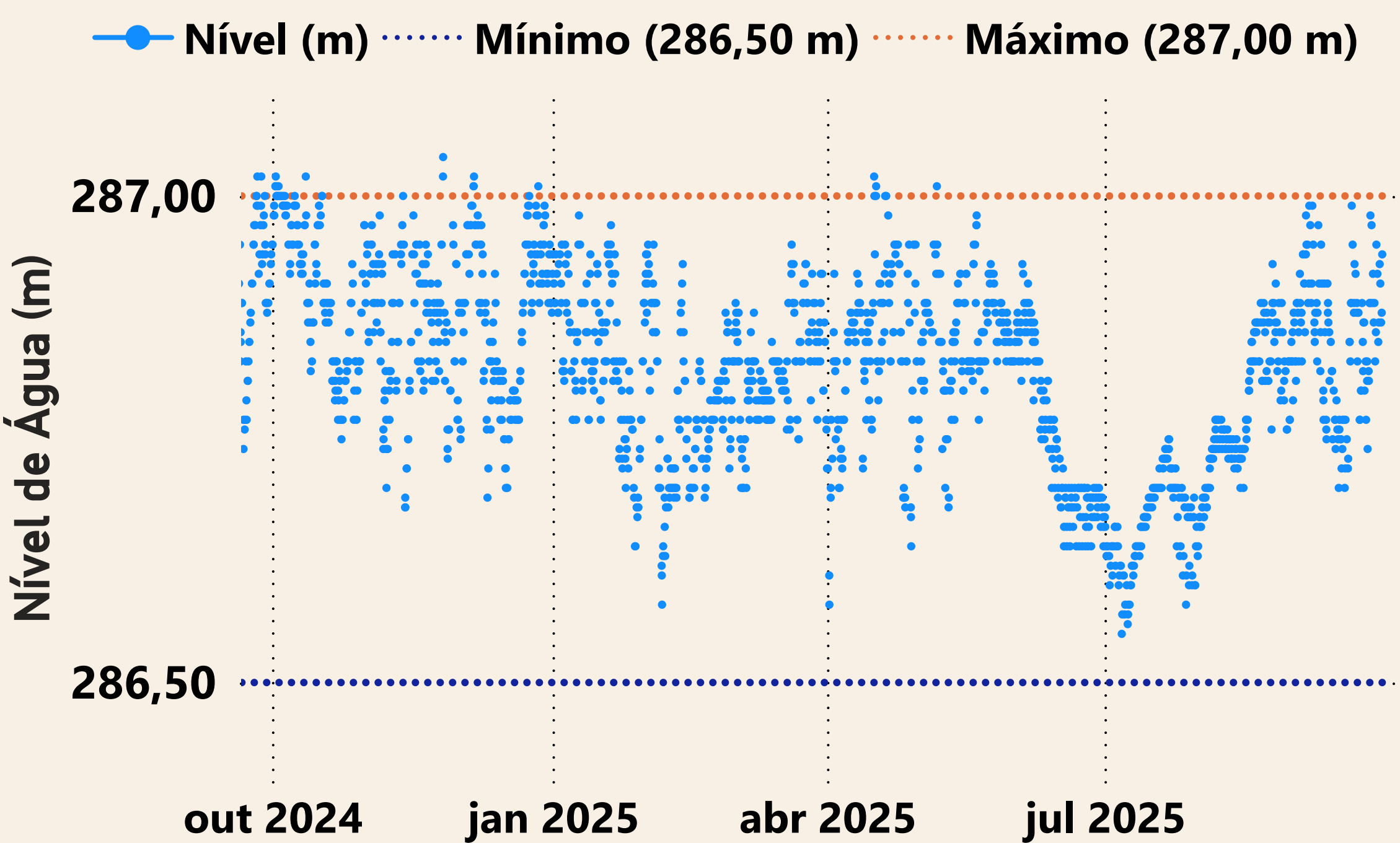
## UHE Cana Brava



Estação UHE Cana Brava Barramento (21050080)

| Data       | Aflu (m³/s) | Deflu (m³/s) |
|------------|-------------|--------------|
| 25/09/2025 | 733         | 749          |
| 26/09/2025 | 749         | 637          |
| 27/09/2025 | 720         | 672          |
| 28/09/2025 | 546         | 546          |
| 29/09/2025 | 725         | 741          |

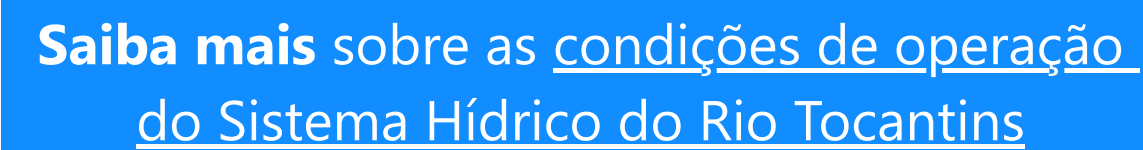
## UHE São Salvador



Estação UHE São Salvador Barramento (21080000)

| Data       | Aflu (m³/s) | Deflu (m³/s) |
|------------|-------------|--------------|
| 25/09/2025 | 767         | 629          |
| 26/09/2025 | 668         | 640          |
| 27/09/2025 | 616         | 699          |
| 28/09/2025 | 600         | 586          |
| 29/09/2025 | 730         | 675          |



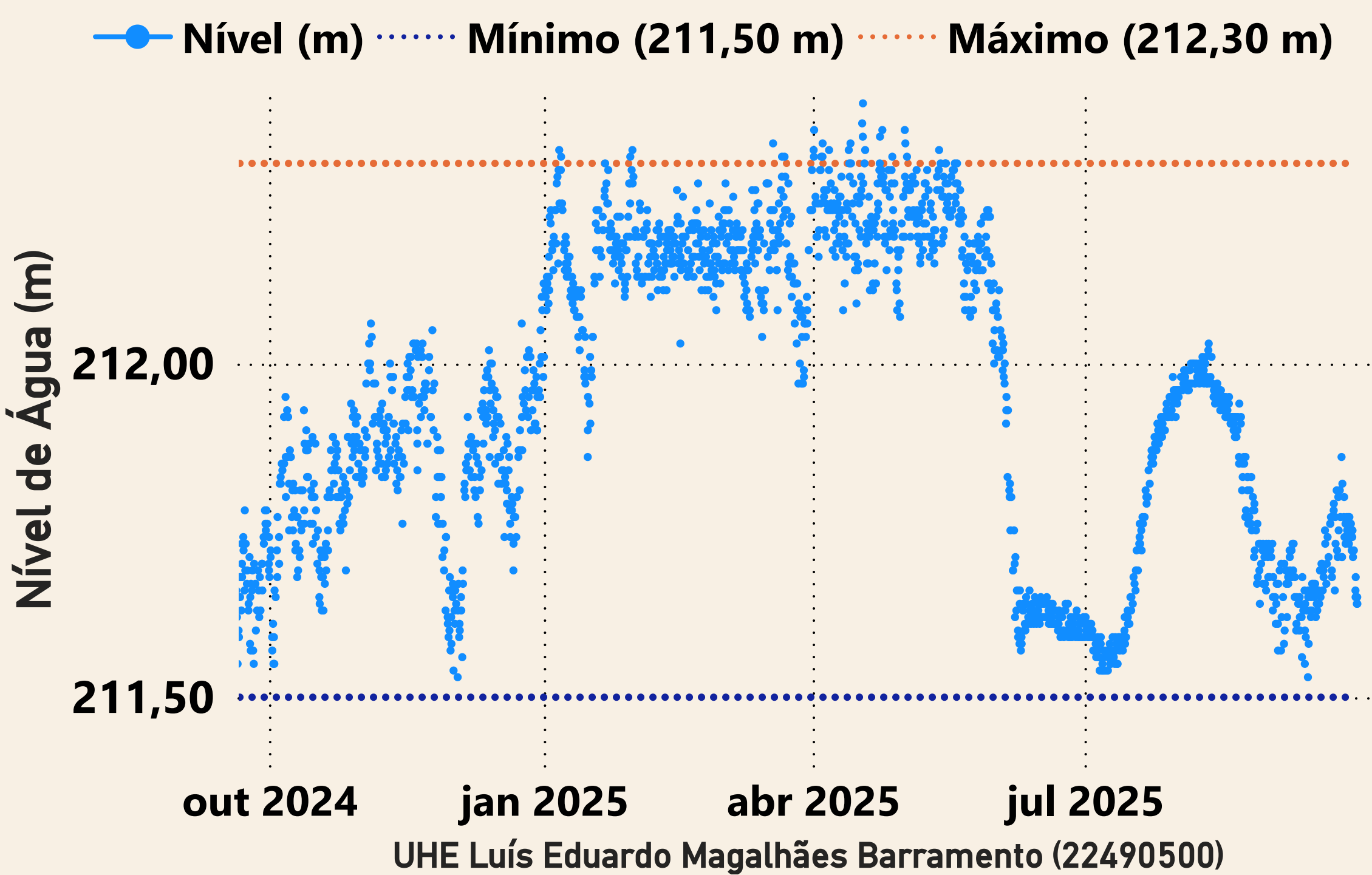


Superintendência de Operações e Eventos Críticos  
Coordenação de Operação de Reservatórios e Sistemas Hídricos

\*Dados consistidos sujeitos a novas revisões

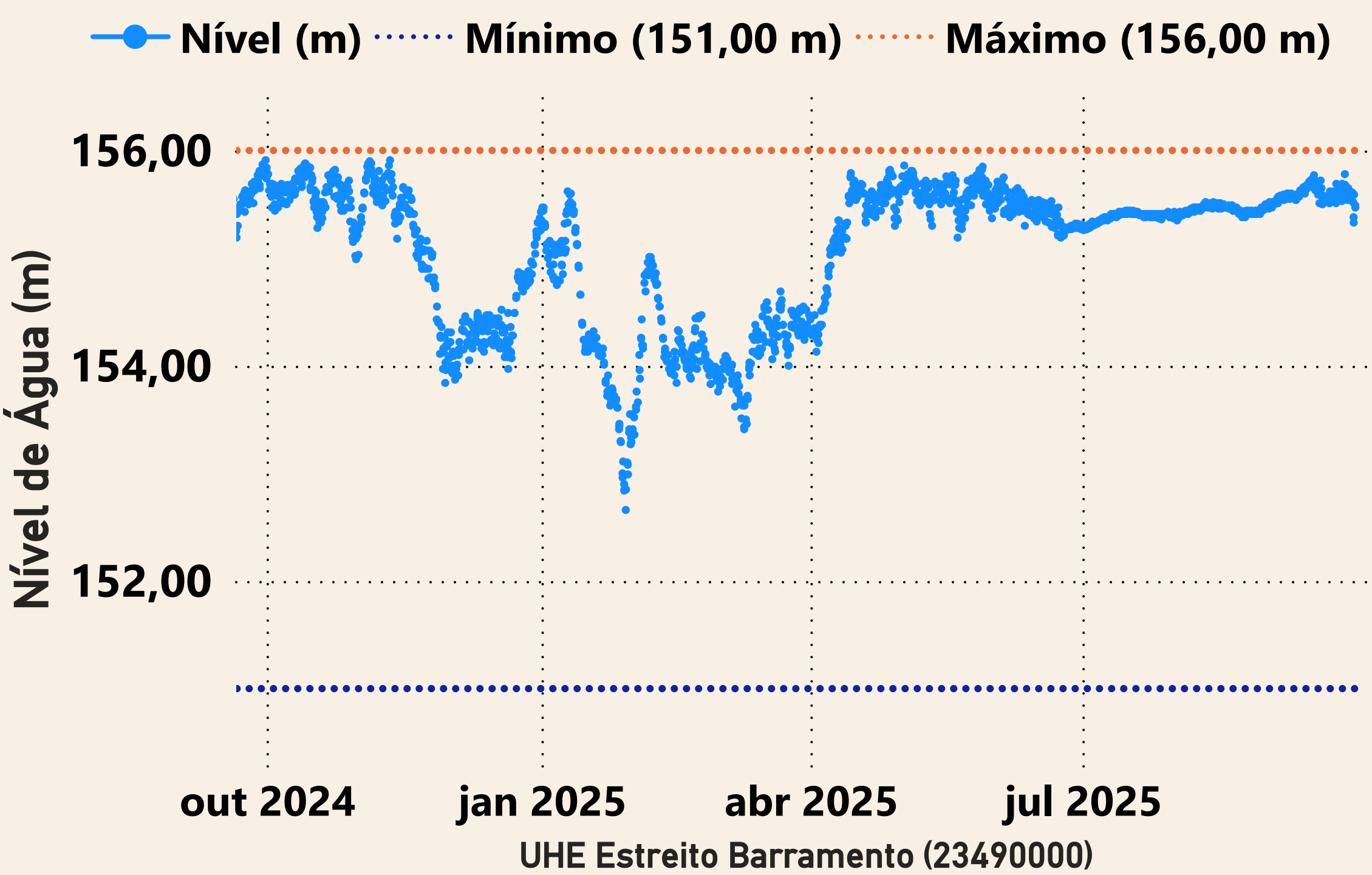


## UHE Lajeado



| Data       | Aflu (m³/s) | Deflu (m³/s) |
|------------|-------------|--------------|
| 25/09/2025 | 694         | 625          |
| 26/09/2025 | 515         | 584          |
| 27/09/2025 | 608         | 608          |
| 28/09/2025 | 513         | 582          |
| 29/09/2025 | 804         | 873          |

## UHE Estreito



| Data       | Aflu (m³/s) | Deflu (m³/s) |
|------------|-------------|--------------|
| 25/09/2025 | 1.152       | 1.152        |
| 26/09/2025 | 1.105       | 1.166        |
| 27/09/2025 | 991         | 1.113        |
| 28/09/2025 | 946         | 1.007        |
| 29/09/2025 | 1.074       | 1.556        |

