



# Acompanhamento do Sistema Hídrico do Rio Tocantins

Data do boletim  
**20/03/2025**

Rio Araguaia

Rio Tocantins

Serra da Mesa



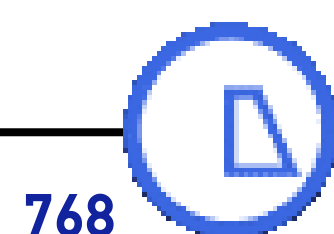
Defluência Mínima  
**100 m³/s**

Faixa de Operação  
em março/2025  
**Normal**

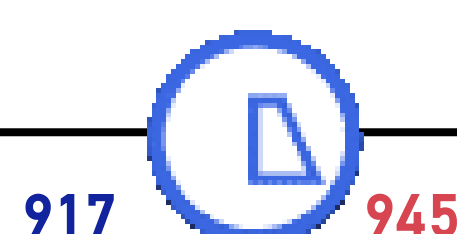
Defluência Média  
Máxima Mensal em  
março/2025  
**Sem restrição**

Defluência Média  
Mensal em  
março/2025  
**323 m³/s**


Cana Brava




São Salvador



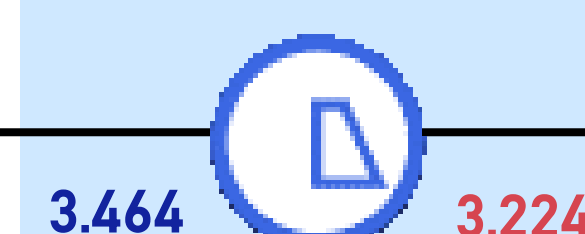
Peixe Angical



Lajeado




Estreito



Defluência Mínima  
**744 m³/s**

Tucuruí



Situação em  
19/03/2025

Período Úmido

**Saiba mais** sobre as [condições de operação do Sistema Hídrico do Rio Tocantins](#)

## LEGENDA

- Usina com reservatório
- Usina a fio d'água
- xxx Vazão Afluente (m³/s)
- xxx Vazão Defluente (m³/s)
- xxx Volume Útil (%)

## Vazão natural mensal de março de 2025

Aproveitamento Mensal (m³/s) MLT (%)

Serra da Mesa	674	46%
Cana Brava	753	46%
São Salvador	842	47%
Peixe Angical	1.360	41%
Lajeado	2.014	40%
Estreito	4.353	51%
Tucuruí	23.326	98%

**Saiba mais** sobre os termos técnicos da operação dos reservatórios no [Glossário do Sistema de Acompanhamento de Reservatórios - SAR da ANA](#)

Superintendência de Operações e Eventos Críticos  
Coordenação de Operação de Reservatórios e Sistemas Hídricos

Fonte de dados: ONS

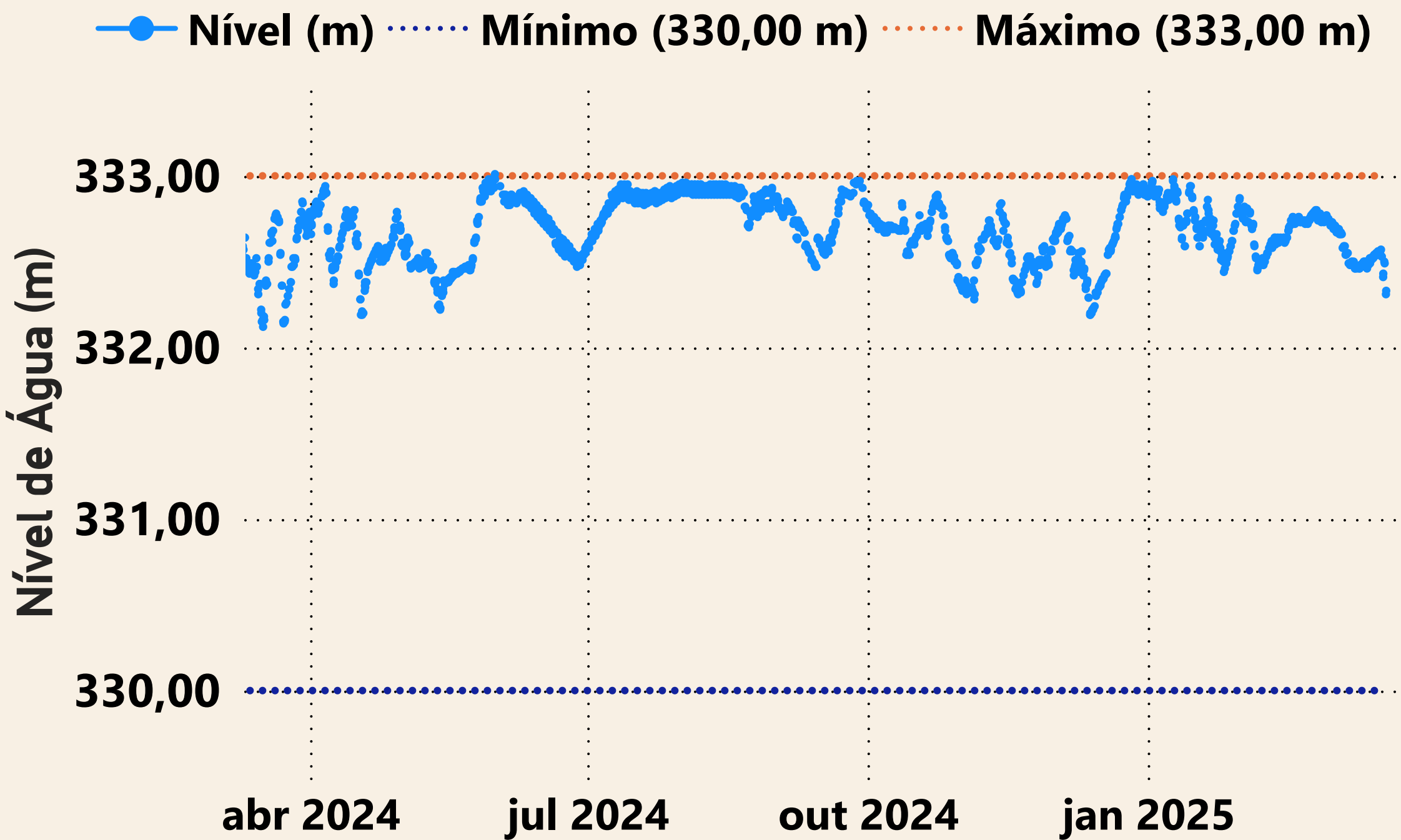
\*\*Dados consistidos sujeitos a novas revisões

\*\*\*Limites de defluência com tolerância de variação de  $\pm 5\%$



\*Dados consistidos sujeitos a novas revisões

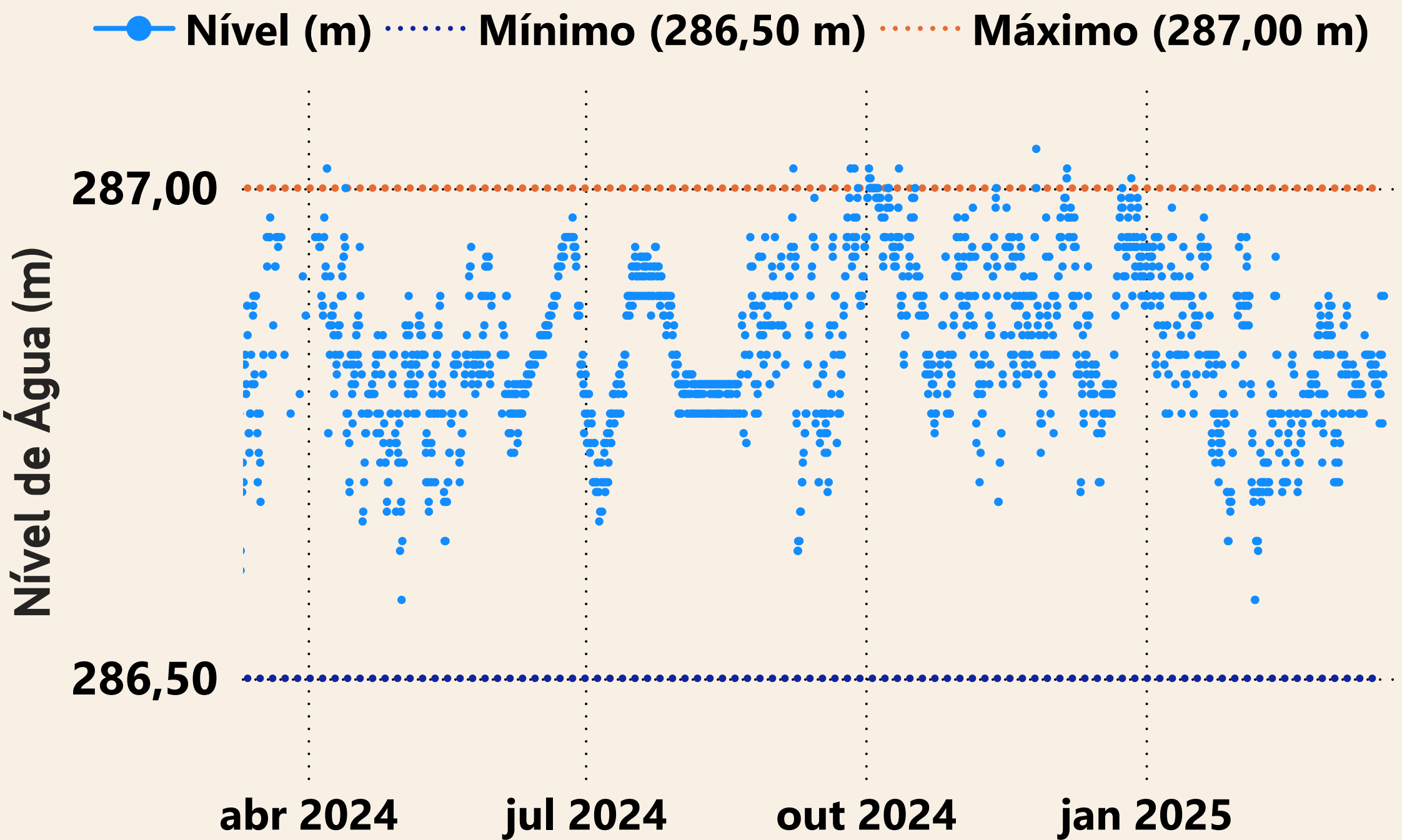
## UHE Cana Brava



Estação UHE Cana Brava Barramento (21050080)

Data	Aflu (m³/s)	Deflu (m³/s)
15/03/2025	378	331
16/03/2025	359	327
17/03/2025	343	327
18/03/2025	342	390
19/03/2025	768	942

## UHE São Salvador



Estação UHE São Salvador Barramento (21080000)

Data	Aflu (m³/s)	Deflu (m³/s)
15/03/2025	354	382
16/03/2025	369	383
17/03/2025	369	383
18/03/2025	446	418
19/03/2025	917	945

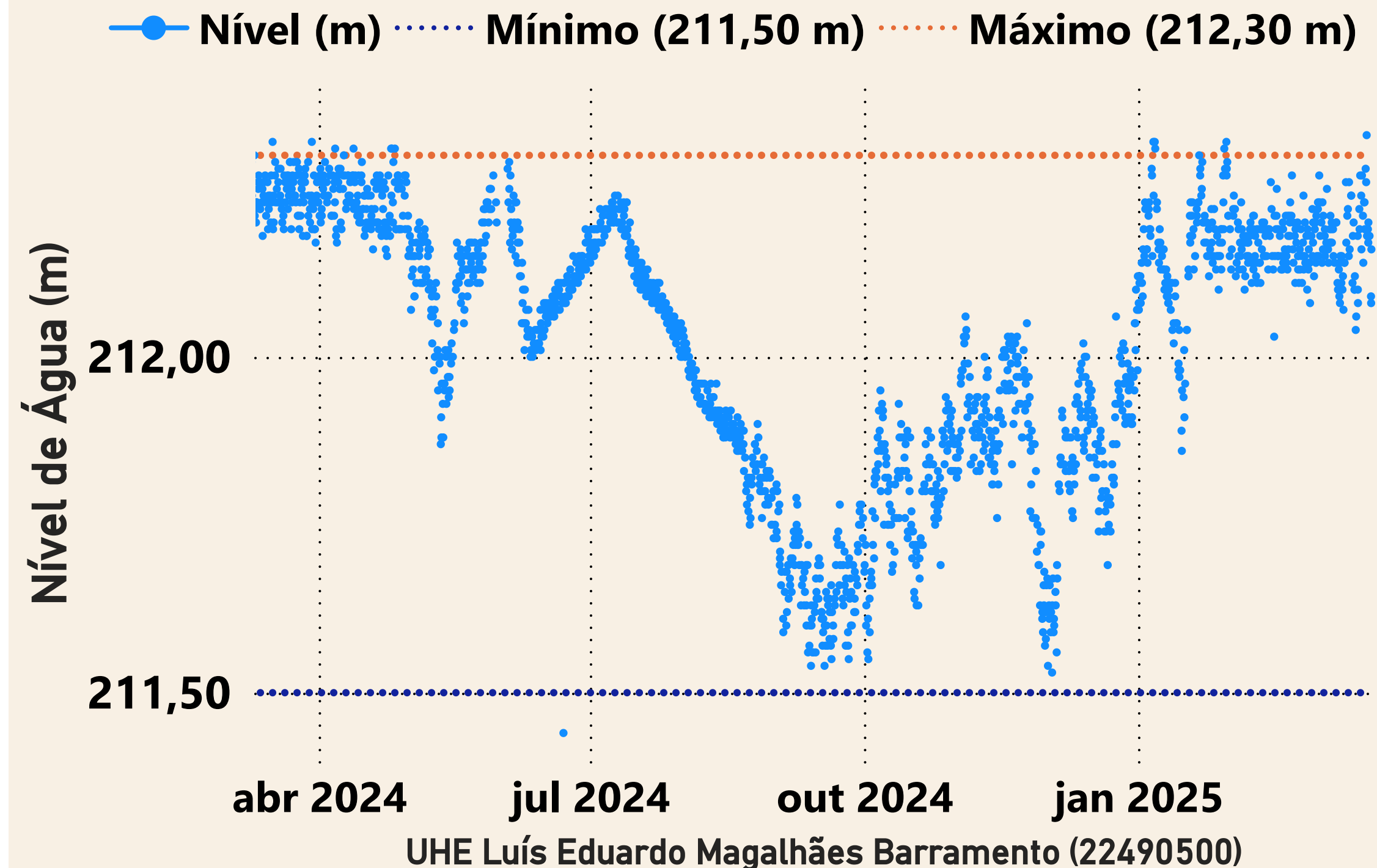




\*Dados consistidos sujeitos a novas revisões

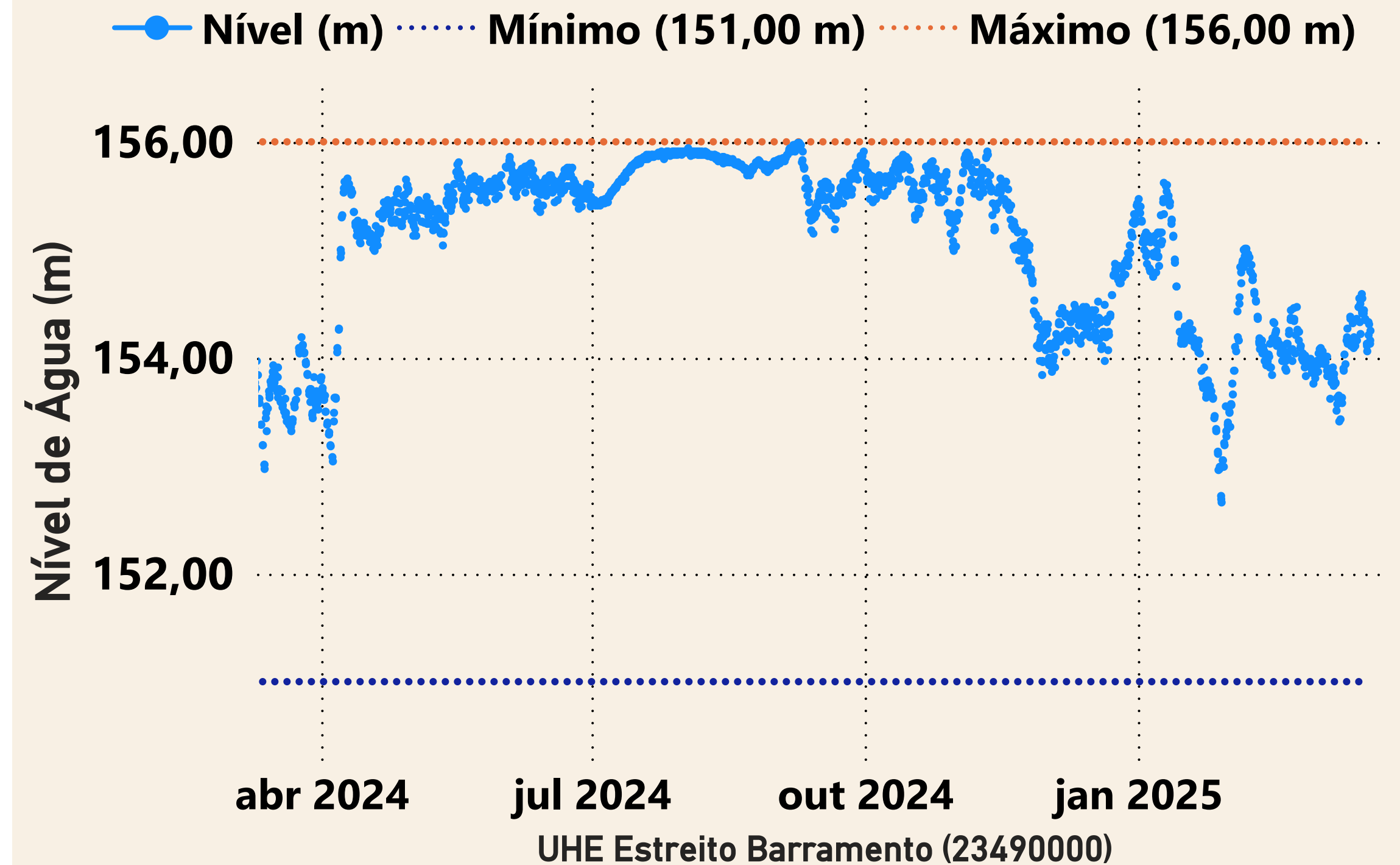


## UHE Lajeado



Data	Aflu (m³/s)	Deflu (m³/s)
15/03/2025	1.676	1.180
16/03/2025	1.403	976
17/03/2025	1.510	1.653
18/03/2025	1.612	1.541
19/03/2025	1.462	1.889

## UHE Estreito



Data	Aflu (m³/s)	Deflu (m³/s)
15/03/2025	3.286	2.262
16/03/2025	3.039	2.857
17/03/2025	3.515	3.332
18/03/2025	3.186	4.455
19/03/2025	3.464	3.224



\*Dados brutos sujeitos a posterior consolidação