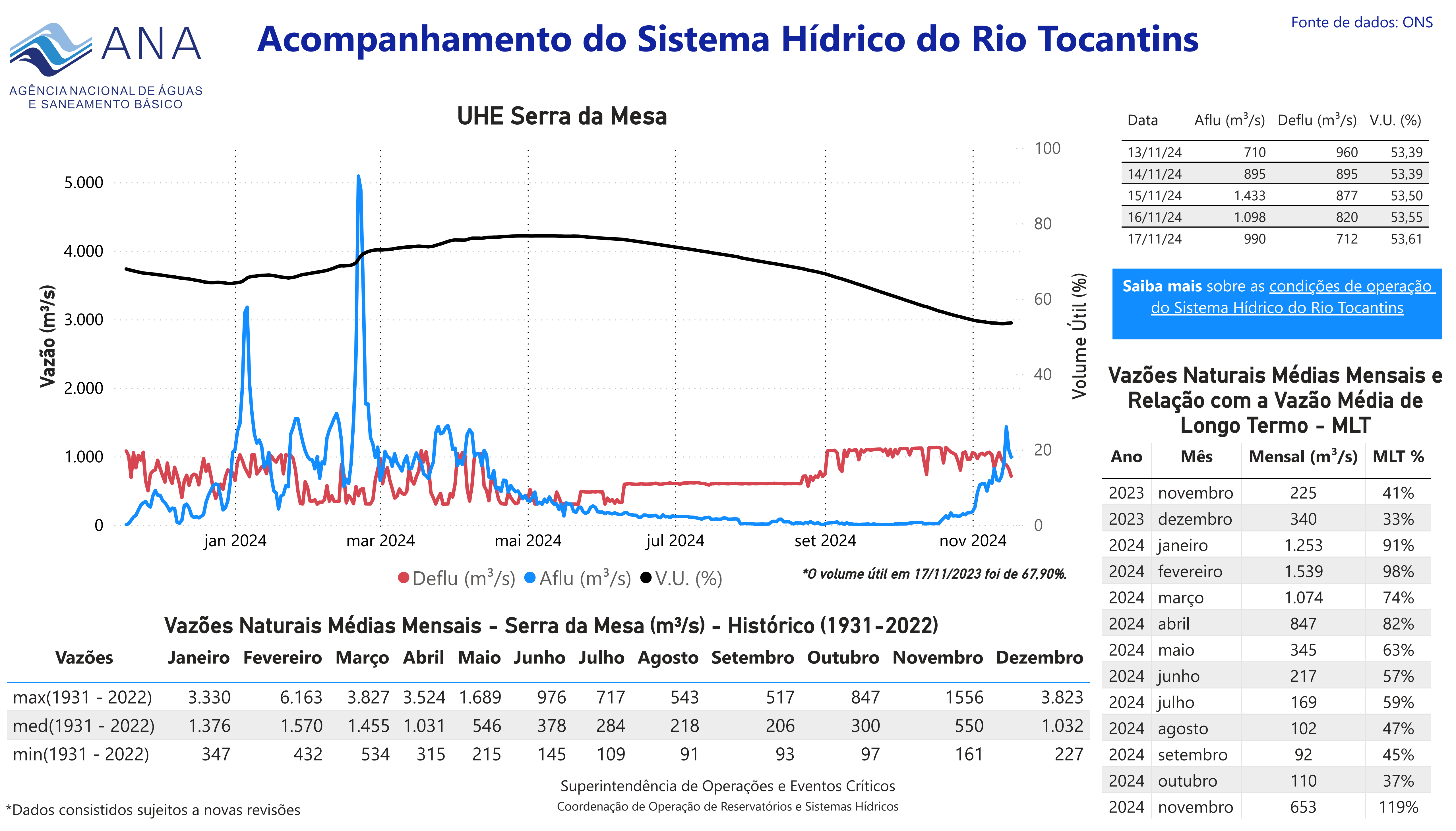


Saiba mais sobre as condições de operação do Sistema Hídrico do Rio Tocantins

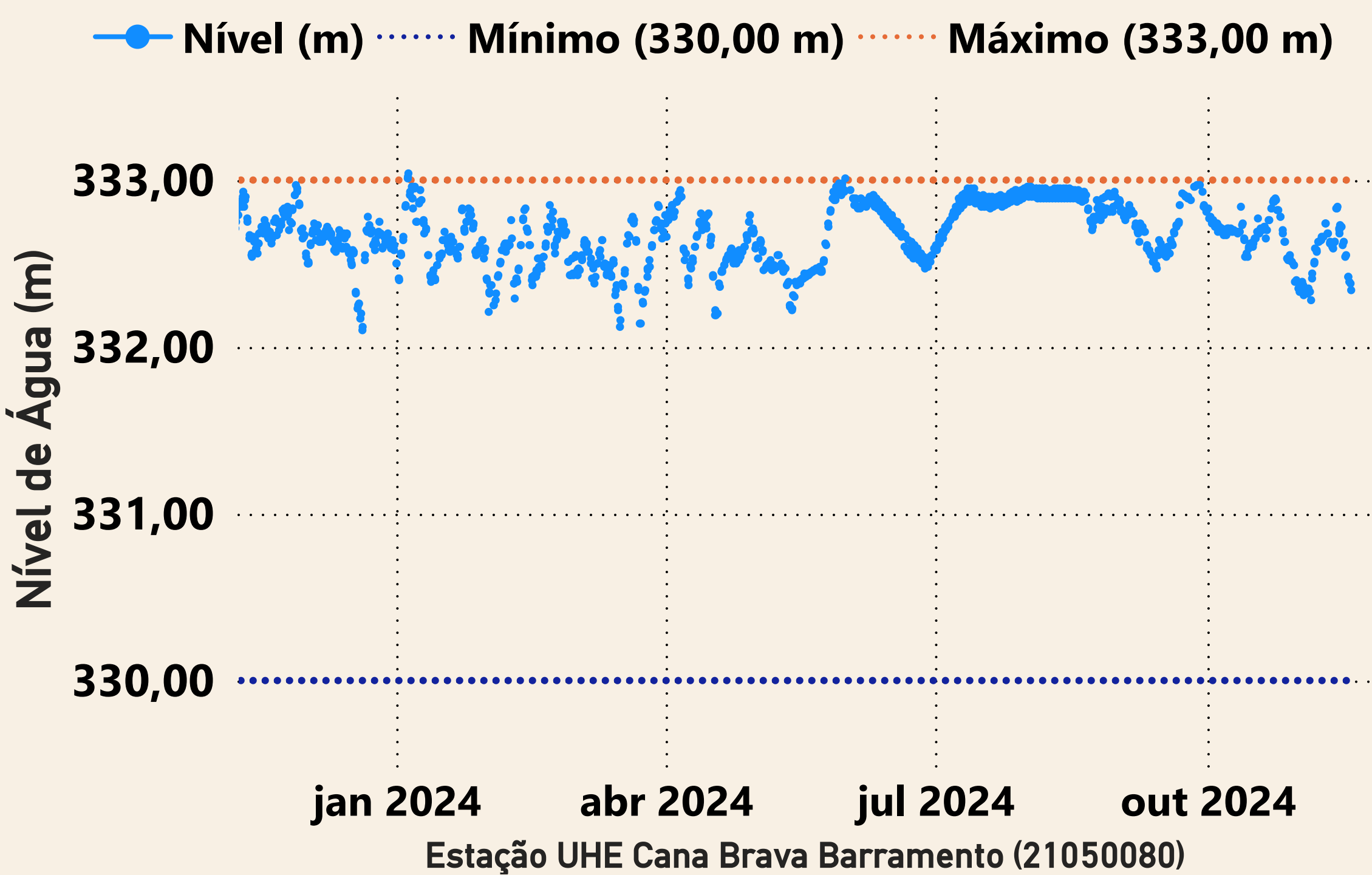
Vazão natural mensal de novembro de 2024

Aproveitamento	Mensal (m³/s)	MLT (%)
Serra da Mesa	653	119%
Cana Brava	672	108%
São Salvador	677	101%
Peixe Angical	942	82%
Lajeado	1.094	72%
Estreito	1.797	71%
Tucuruí	2.127	50%

Saiba mais sobre os termos técnicos da operação dos reservatórios no Glossário do Sistema de Acompanhamento de Reservatórios - SAR da ANA

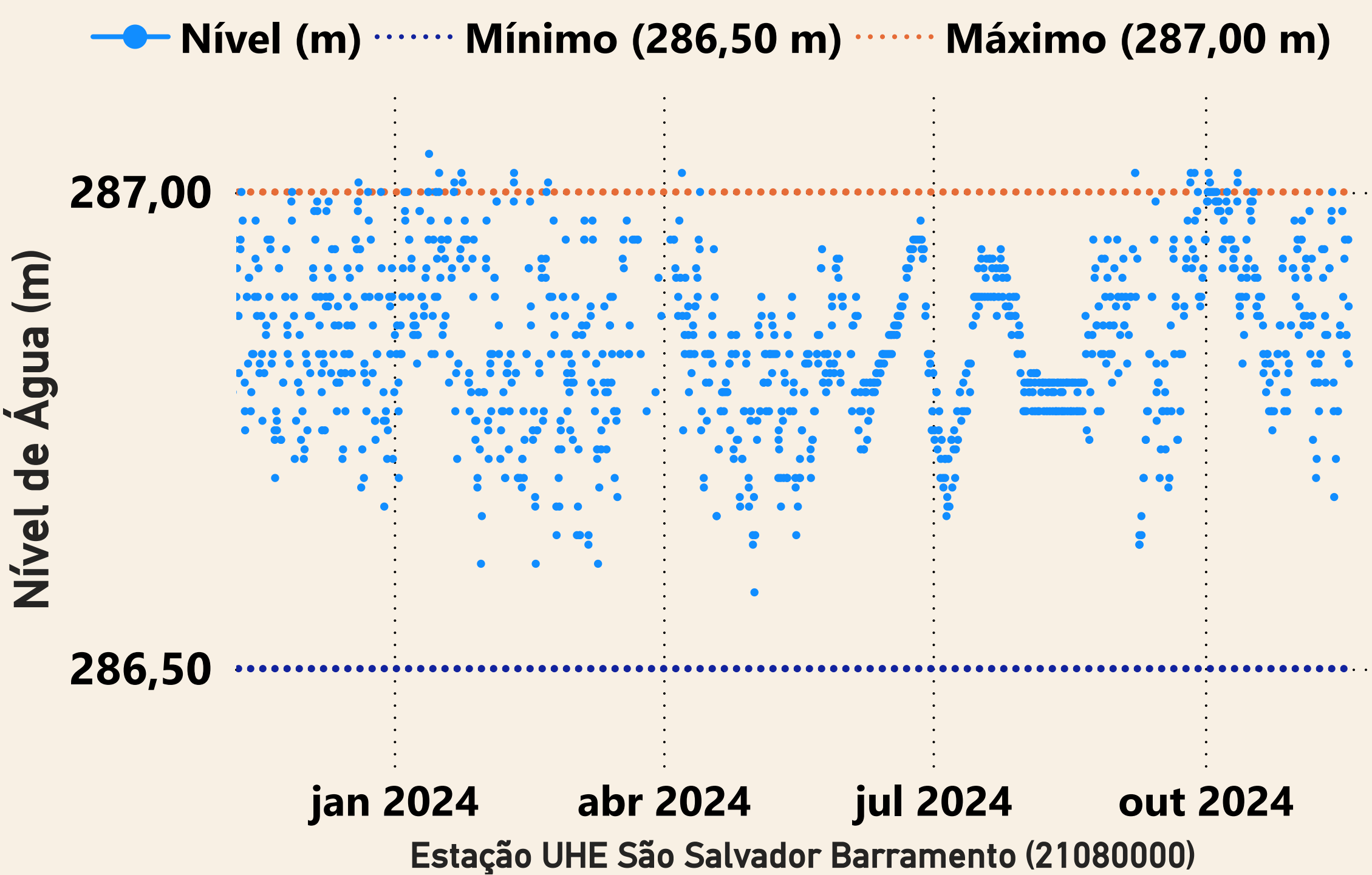


UHE Cana Brava

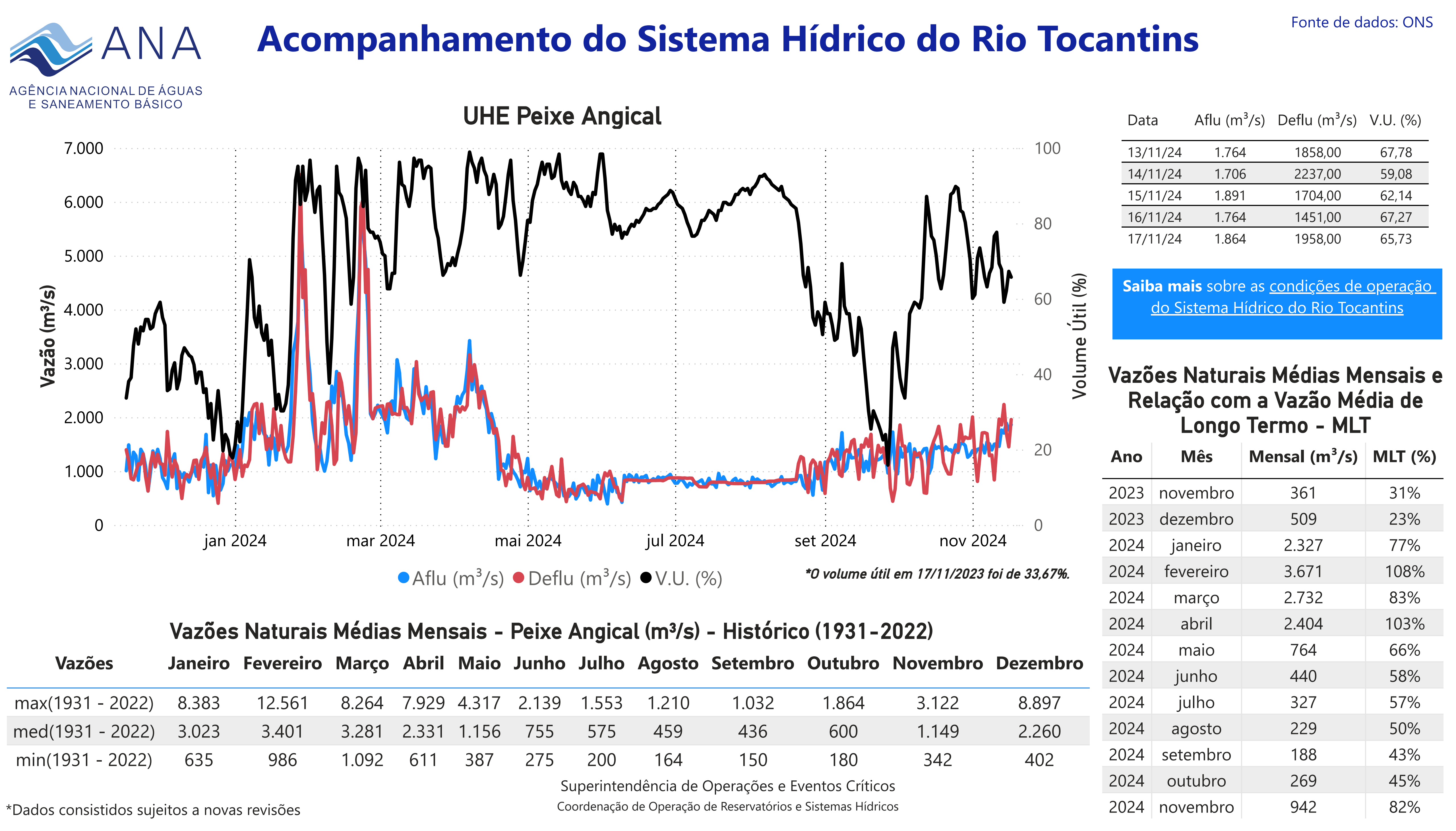


Data	Aflu (m³/s)	Deflu (m³/s)
13/11/2024	1.130	795
14/11/2024	1.013	1.189
15/11/2024	1.012	1.187
16/11/2024	942	1.053
17/11/2024	794	1.031

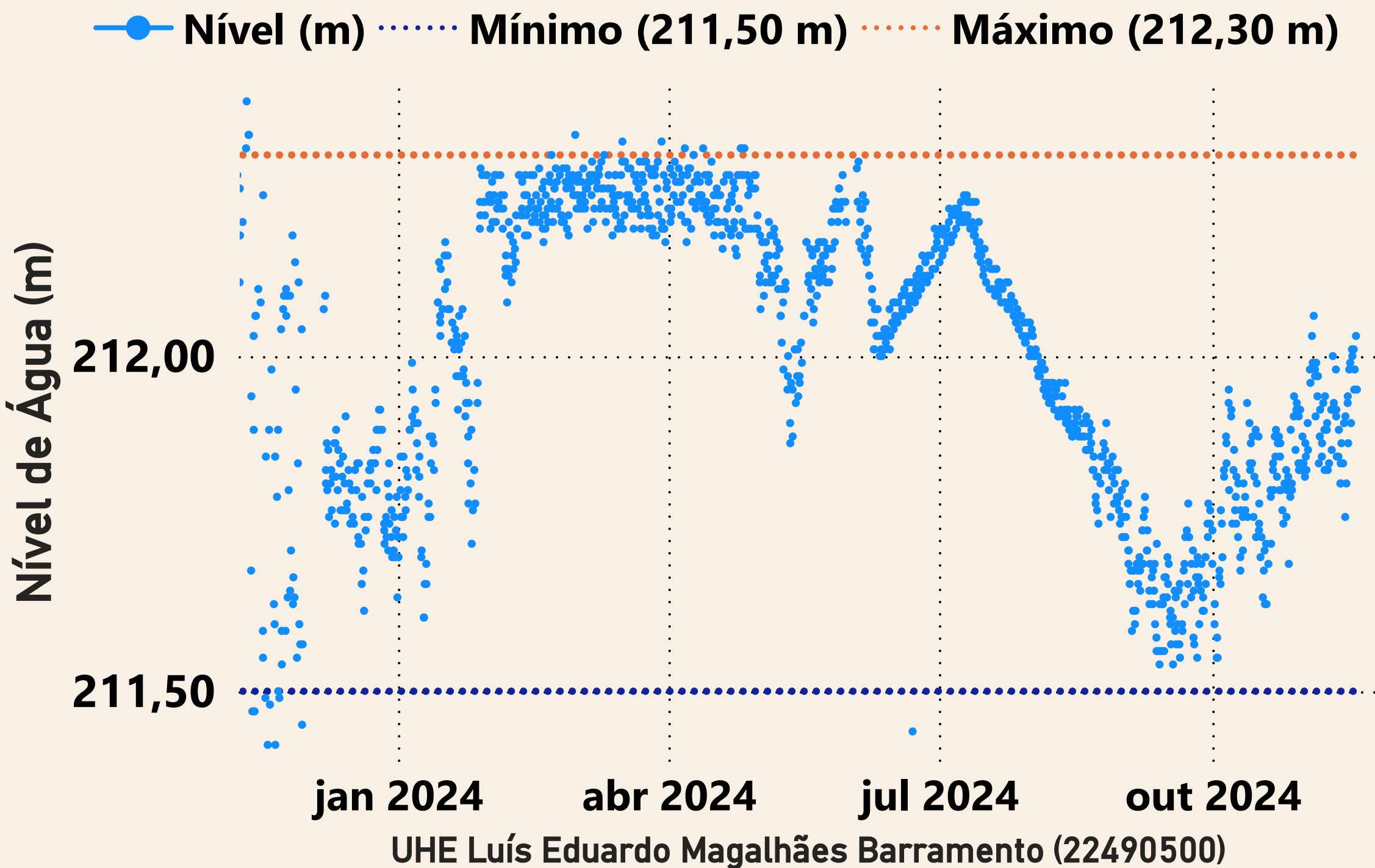
UHE São Salvador



Data	Aflu (m³/s)	Deflu (m³/s)
13/11/2024	758	1.159
14/11/2024	1.281	1.172
15/11/2024	1.273	1.121
16/11/2024	1.164	1.136
17/11/2024	1.050	1.133

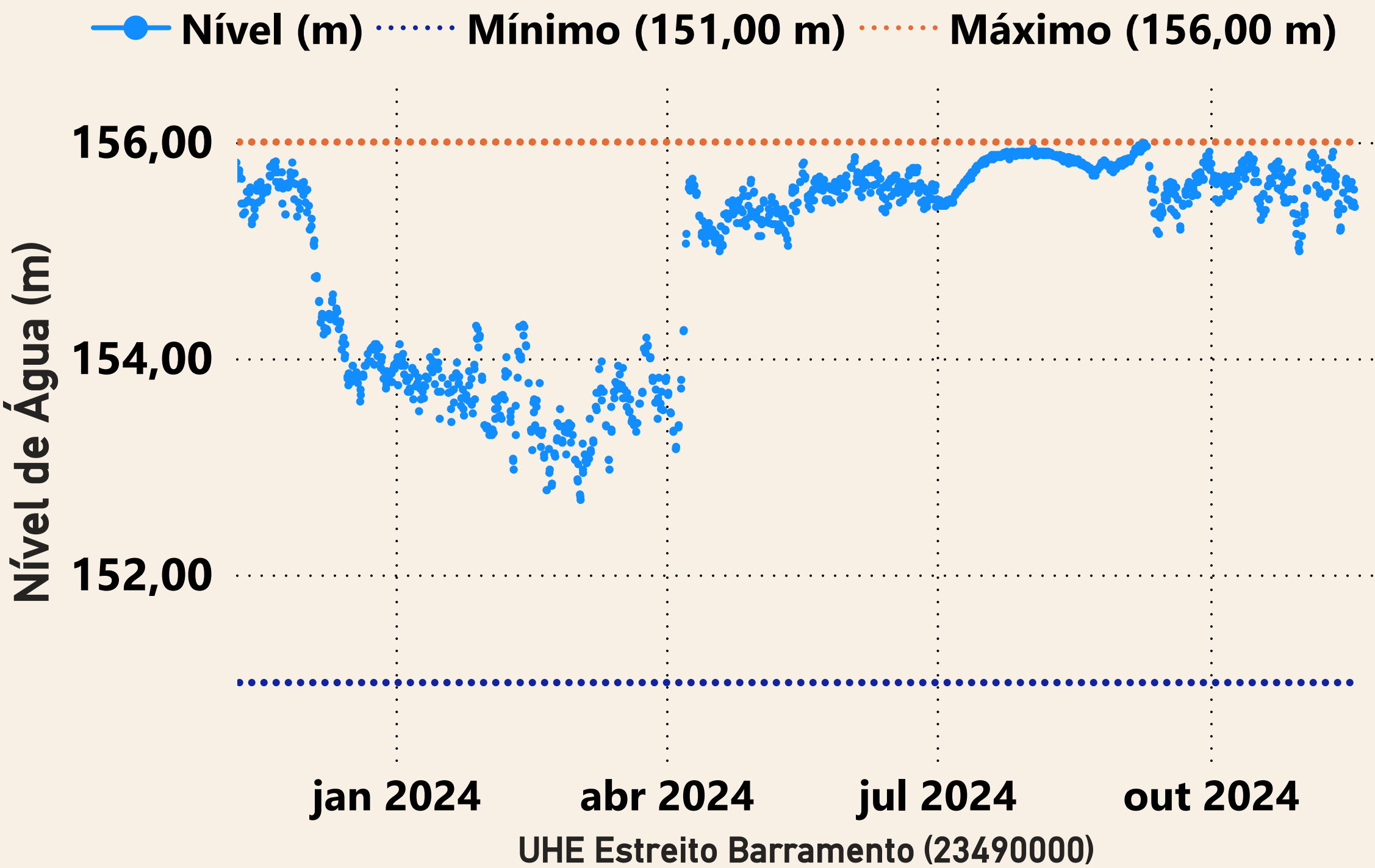


UHE Lajeado



Data	Aflu (m³/s)	Deflu (m³/s)
13/11/2024	1.995	1.925
14/11/2024	2.160	1.811
15/11/2024	2.127	1.987
16/11/2024	1.764	1.484
17/11/2024	1.654	1.514

UHE Estreito



Data	Aflu (m³/s)	Deflu (m³/s)
13/11/2024	2.318	3.612
14/11/2024	3.307	1.953
15/11/2024	2.844	2.543
16/11/2024	2.870	3.350
17/11/2024	2.843	3.199



*Dados brutos sujeitos a posterior consolidação

MARABÁ (29050000)

Rio Tocantins - Área de Drenagem = 703000 km²

Data	Nível (cm)	Referência	Limite (cm)	Diferença (cm)
14/11/2024	279	Estiagem	231	48
15/11/2024	322	Estiagem	231	91
16/11/2024	323	Estiagem	231	92
17/11/2024	291	Estiagem	231	60
18/11/2024	290	Estiagem	231	59

ARAGUATINS (28850000)

Rio Araguaia - Área de Drenagem = 388000 km²

Data	Nível (cm)	Referência	Limite (cm)	Diferença (cm)
14/11/2024	268	Estiagem	252	16
15/11/2024	269	Estiagem	252	17
16/11/2024	270	Estiagem	252	18
17/11/2024	274	Estiagem	252	22
18/11/2024	276	Estiagem	252	24

SÃO FÉLIX DO ARAGUAIA (26350000)

Rio Araguaia - Área de Drenagem = 194000 km²

Data	Nível (cm)	Referência	Limite (cm)	Diferença (cm)
14/11/2024	359	Estiagem	322	37
15/11/2024	375	Estiagem	322	53
16/11/2024	393	Estiagem	322	71
17/11/2024	413	Estiagem	322	91
18/11/2024	427	Estiagem	322	105

CONCEIÇÃO DO ARAGUAIA (27500000)

Rio Araguaia - Área de Drenagem = 332000 km²

Data	Nível (cm)	Referência	Limite (cm)	Diferença (cm)
14/11/2024	217	Estiagem	218	-1
15/11/2024	218	Estiagem	218	
16/11/2024	219	Estiagem	218	1
17/11/2024	220	Estiagem	218	2
18/11/2024	222	Estiagem	218	4

BANDEIRANTES (25700000)

Rio Araguaia - Área de Drenagem = 92300 km²

Data	Nível (cm)	Referência	Limite (cm)	Diferença (cm)
14/11/2024	483	Estiagem	344	139
15/11/2024	502	Estiagem	344	158
16/11/2024	500	Estiagem	344	156
17/11/2024	497	Estiagem	344	153
18/11/2024	511	Estiagem	344	167

BARREIRA DA CRUZ (26800000)

Rio Javaés - Área de Drenagem = 35800 km²

Data	Nível (cm)	Referência	Limite (cm)	Diferença (cm)
14/11/2024	53	Estiagem	63	-10
15/11/2024	55	Estiagem	63	-8
16/11/2024	55	Estiagem	63	-8
17/11/2024	55	Estiagem	63	-8
18/11/2024	56	Estiagem	63	-7

BARRA DO GARÇAS (24700000)

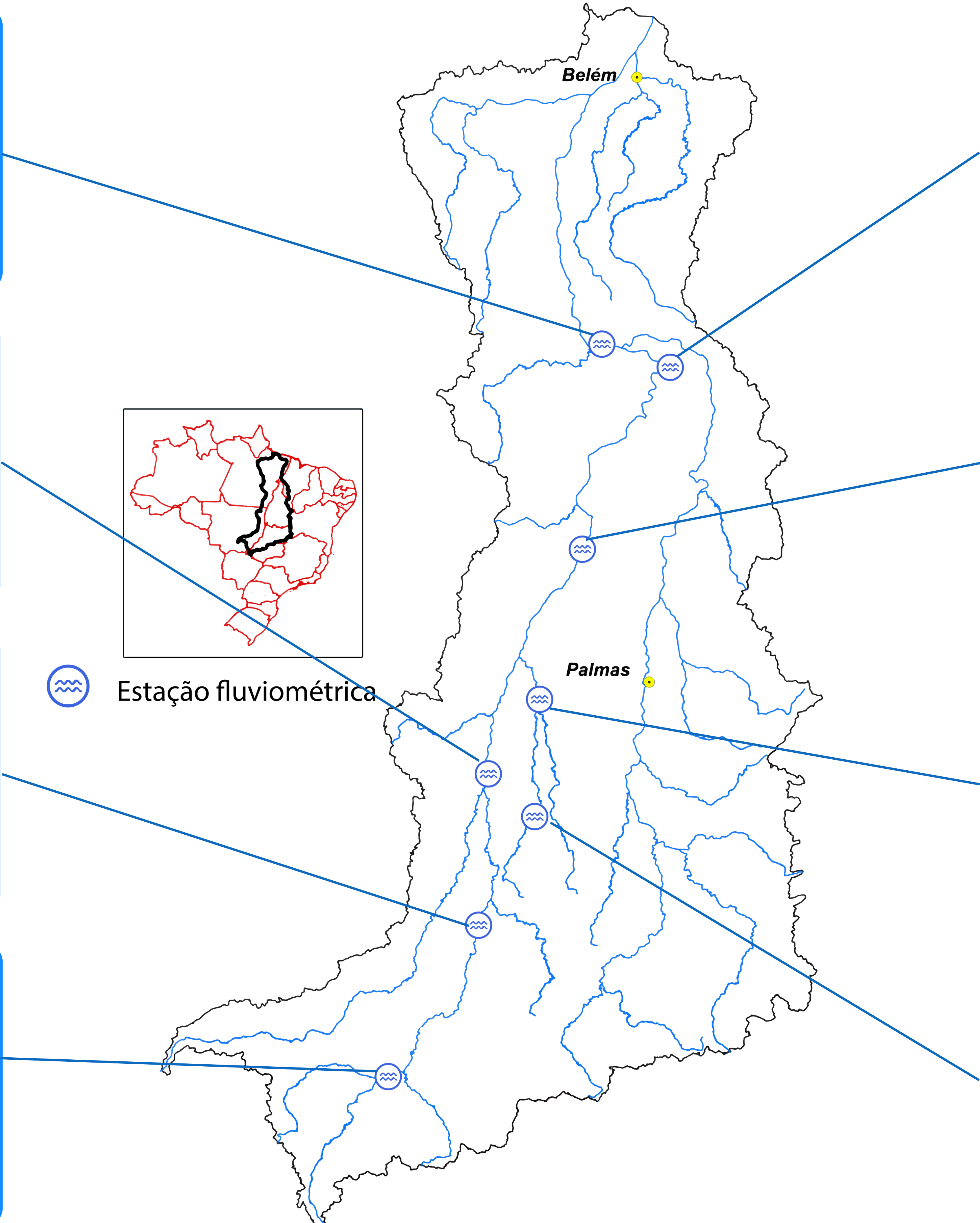
Rio Araguaia - Área de Drenagem = 36800 km²

Data	Nível (cm)	Referência	Limite (cm)	Diferença (cm)
14/11/2024	291	Estiagem	102	189
15/11/2024	274	Estiagem	102	172
16/11/2024	240	Estiagem	102	138
17/11/2024	214	Estiagem	102	112
18/11/2024	216	Estiagem	102	114

BARREIRA DO PEQUI (26710000)

Rio Javaés - Área de Drenagem = 8150 km²

Data	Nível (cm)	Referência	Limite (cm)	Diferença (cm)
14/11/2024	36	Estiagem	68	-32
15/11/2024	s/inf	s/inf	s/inf	s/inf
16/11/2024	s/inf	s/inf	s/inf	s/inf
17/11/2024	s/inf	s/inf	s/inf	s/inf
18/11/2024	s/inf	s/inf	s/inf	s/inf

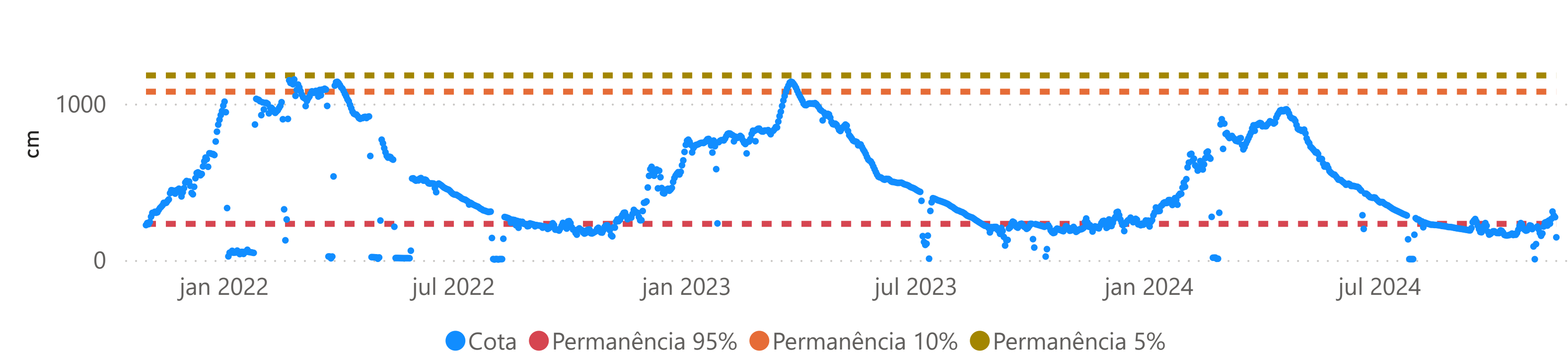


Acompanhamento do Sistema Hídrico do Rio Tocantins

Encarte: Situação da Estiagem na RH Araguaia-Tocantins

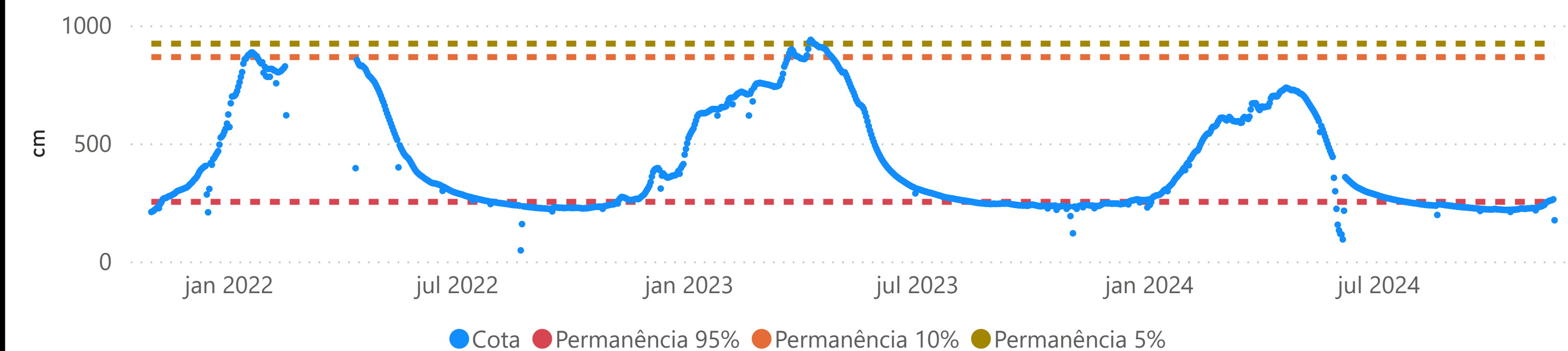
MARABÁ (29050000)

Área de Drenagem: 703000 km² - Cota 95%: 231 cm - Cota 10%: 1076 cm - Cota 5%: 1180 cm



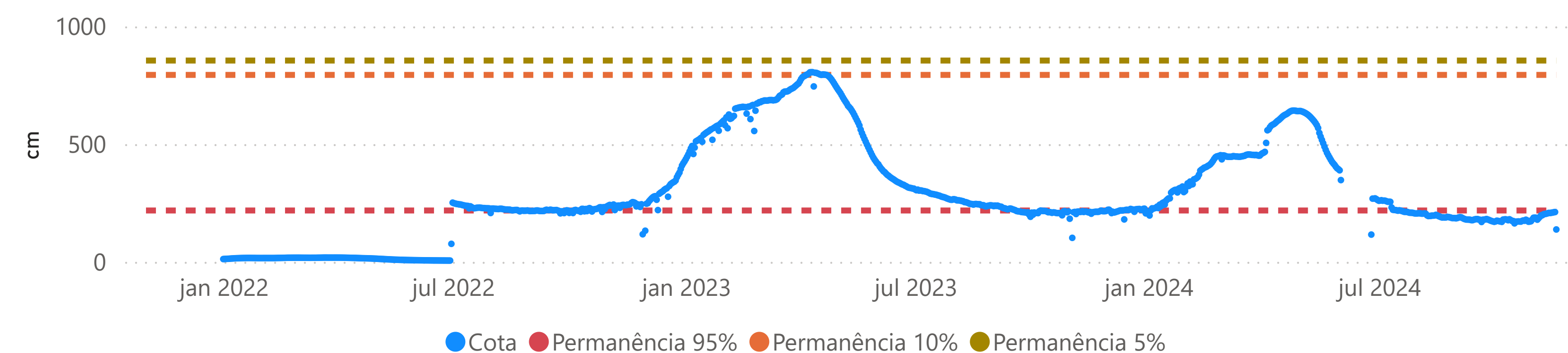
ARAGUATINS (28850000)

Área de Drenagem: 388000 km² - Cota 95%: 252 cm - Cota 10%: 865 cm - Cota 5%: 922 cm



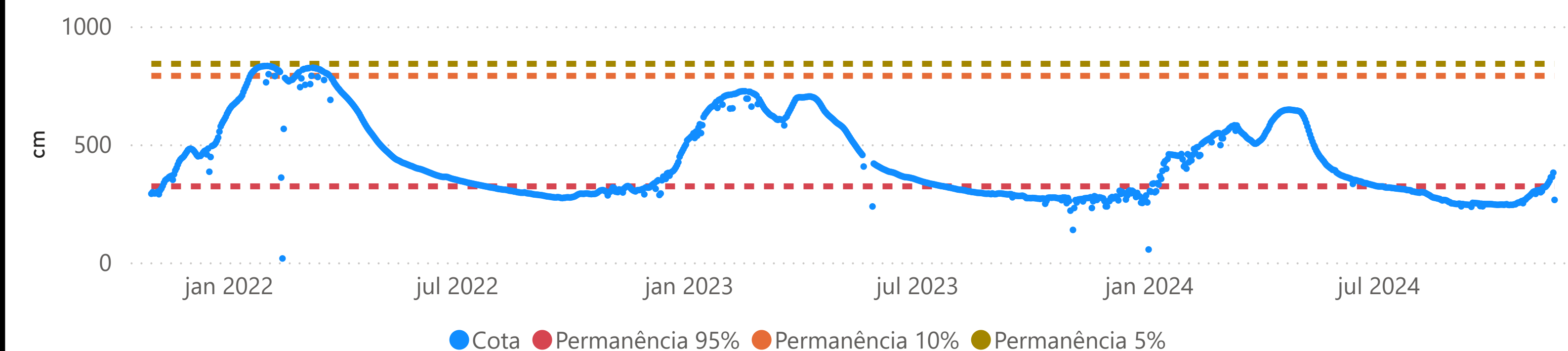
CONCEIÇÃO DO ARAGUAIA (27500000)

Área de Drenagem: 332000 km² - Cota 95%: 218 cm - Cota 10%: 794 cm - Cota 5%: 855 cm



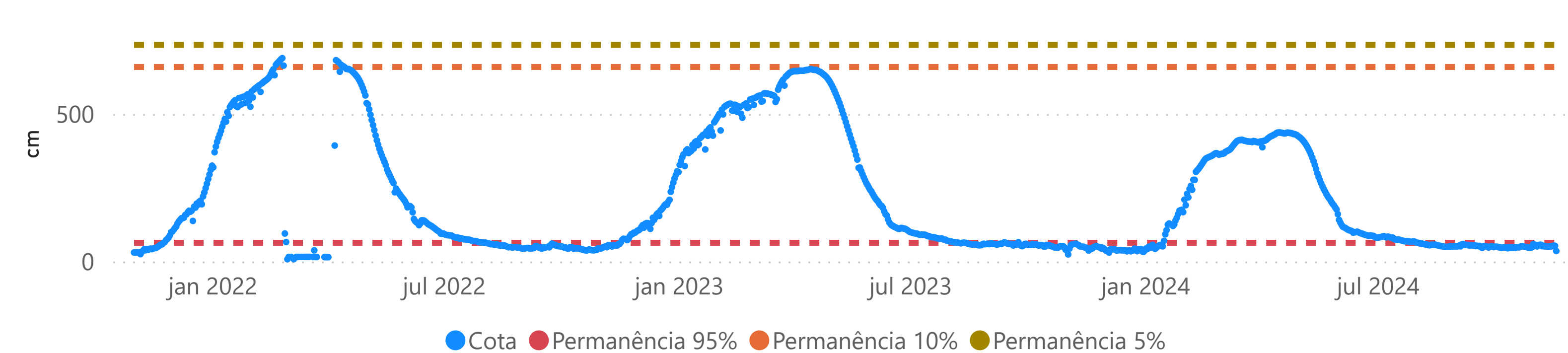
SÃO FÉLIX DO ARAGUAIA (26350000)

Área de Drenagem: 194000 km² - Cota 95%: 322 cm - Cota 10%: 790 cm - Cota 5%: 841 cm



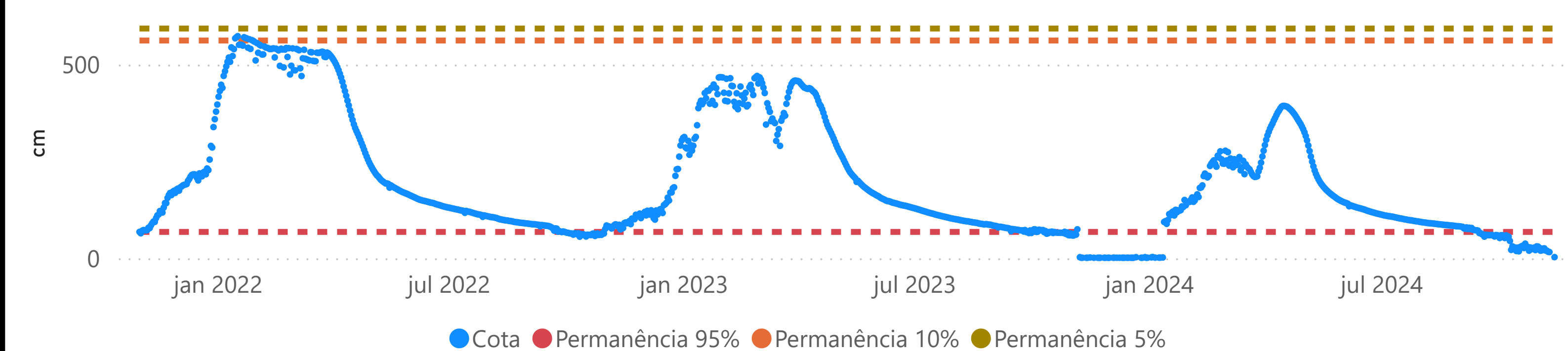
BARREIRA DA CRUZ (26800000)

Área de Drenagem: 35800 km² - Cota 95%: 63 cm - Cota 10%: 659 cm - Cota 5%: 734 cm



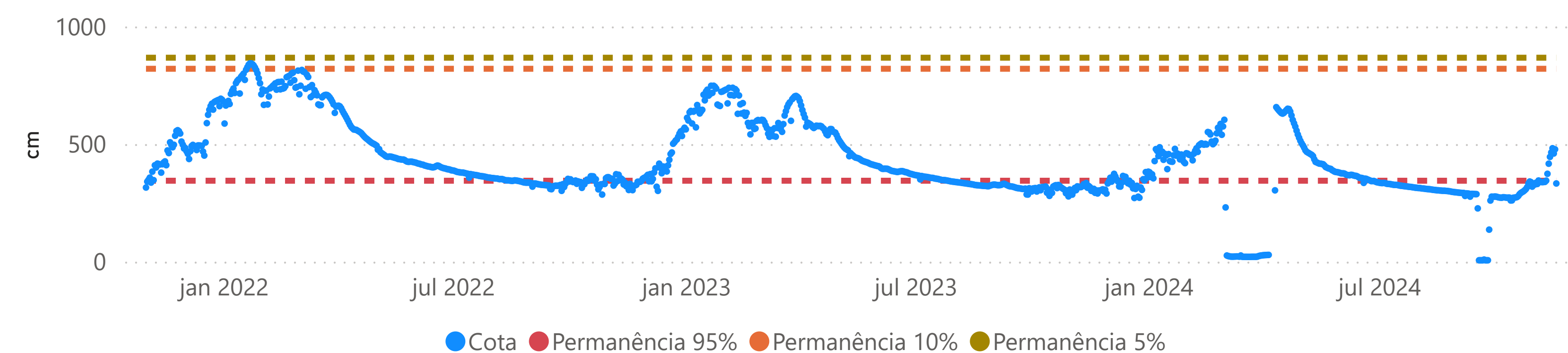
BARREIRA DO PEQUI (26710000)

Área de Drenagem: 8150 km² - Cota 95%: 68 cm - Cota 10%: 562 cm - Cota 5%: 593 cm



BANDEIRANTES (25700000)

Área de Drenagem: 92300 km² - Cota 95%: 344 cm - Cota 10%: 820 cm - Cota 5%: 867 cm



BARRA DO GARÇAS (24700000)

Área de Drenagem: 36800 km² - Cota 95%: 102 cm - Cota 10%: 497 cm - Cota 5%: 567 cm

