

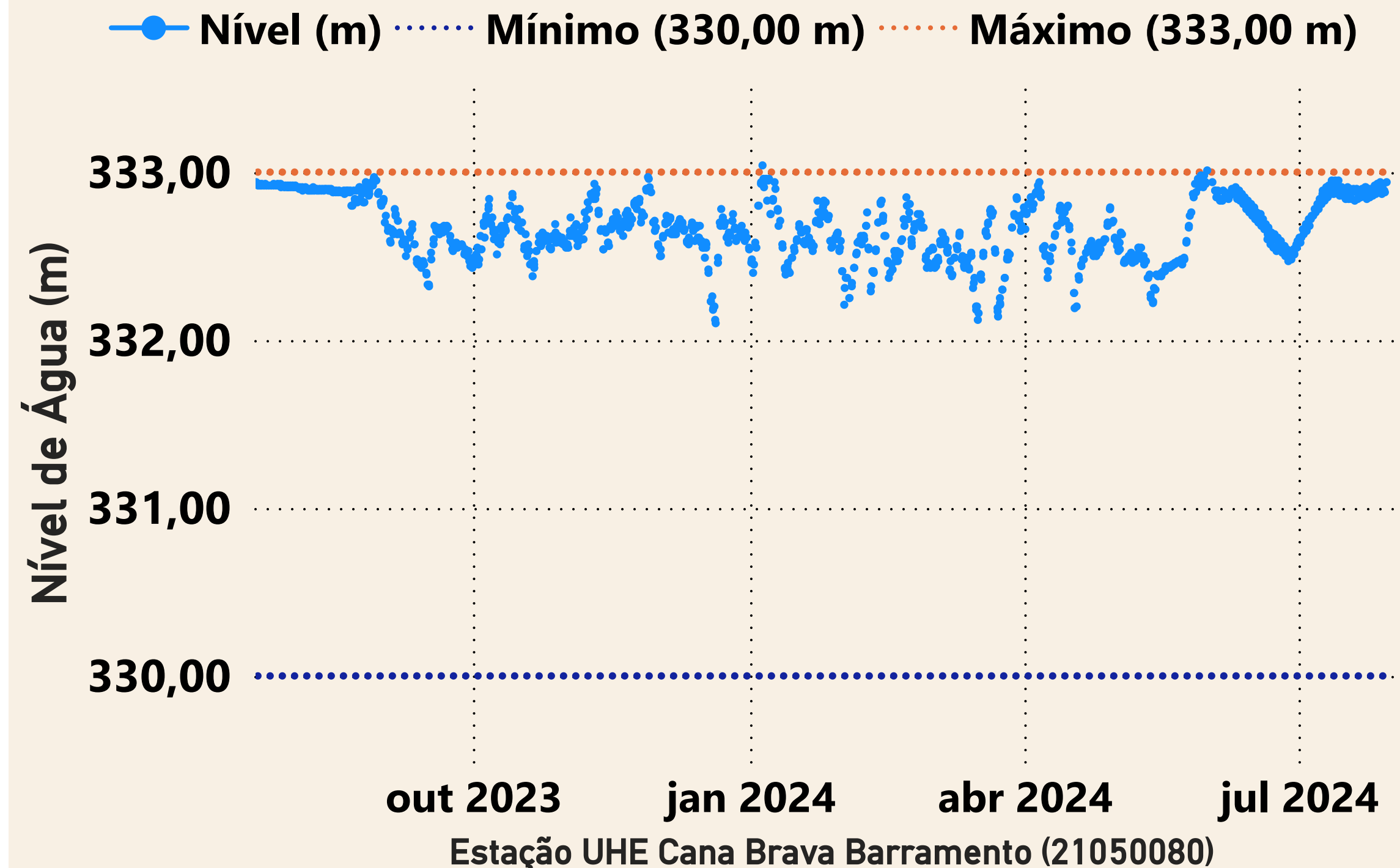
Saiba mais sobre os termos técnicos da operação dos reservatórios no [Glossário do Sistema de Acompanhamento de Reservatórios - SAR da ANA](#)

Saiba mais sobre as [condições de operação do Sistema Hídrico do Rio Tocantins](#)



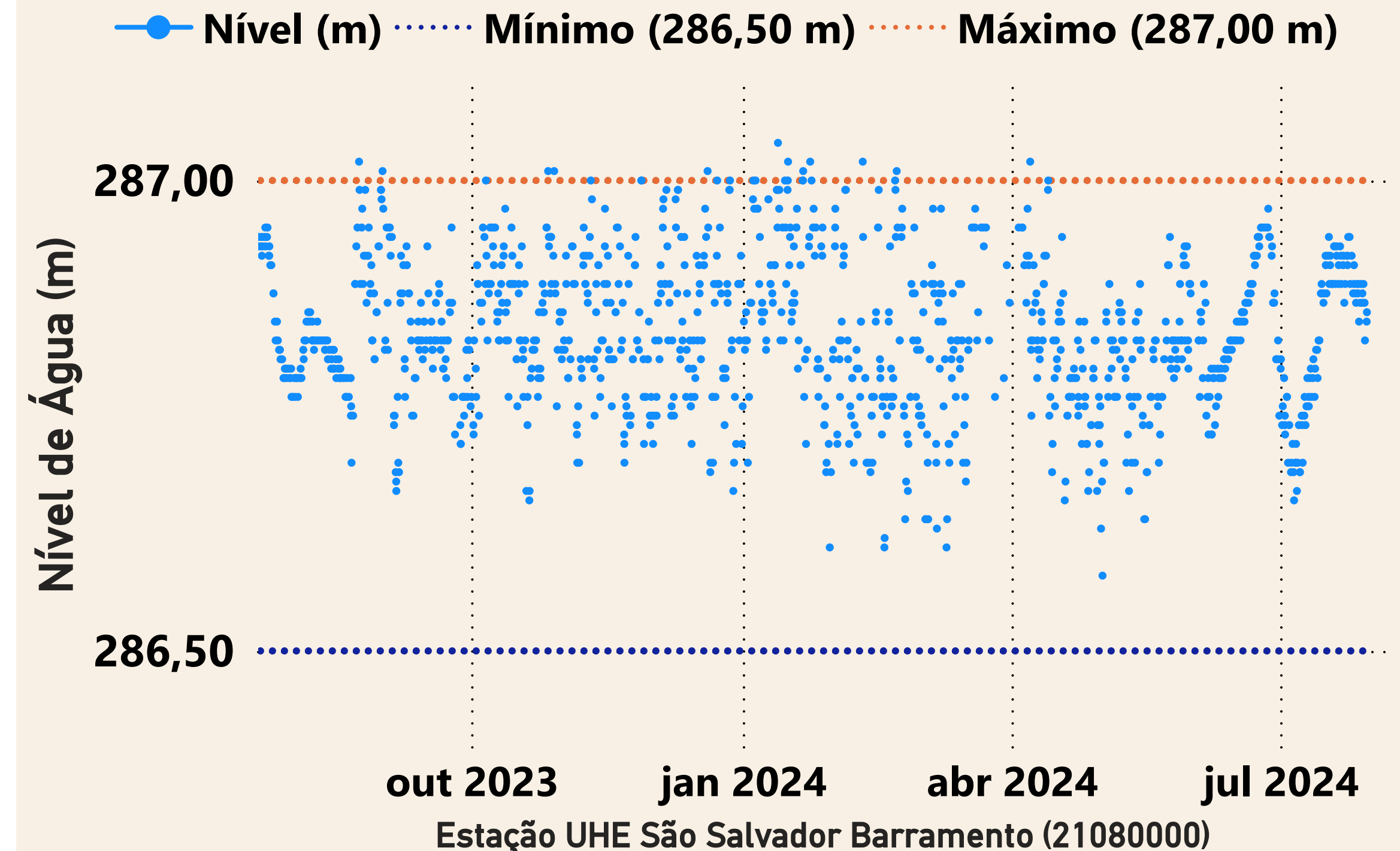
*Dados consistidos sujeitos a novas revisões

UHE Cana Brava

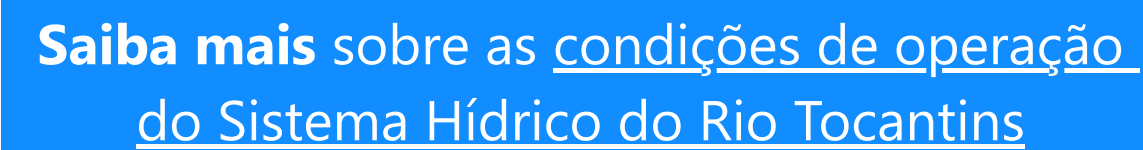


Data	Aflu (m ³ /s)	Deflu (m ³ /s)
25/07/2024	614	614
26/07/2024	636	604
27/07/2024	625	625
28/07/2024	624	624
29/07/2024	641	625

UHE São Salvador



Data	Aflu (m ³ /s)	Deflu (m ³ /s)
25/07/2024	626	640
26/07/2024	614	642
27/07/2024	621	649
28/07/2024	657	629
29/07/2024	625	667



Vazões Naturais Médias Mensais e Relação com a Vazão Média de Longo Termo - MLT

Ano	Mês	Mensal (m³/s)	MLT (%)
2023	julho	311	54%
2023	agosto	279	61%
2023	setembro	265	61%
2023	outubro	240	40%
2023	novembro	298	26%
2023	dezembro	509	23%
2024	janeiro	2.327	77%
2024	fevereiro	3.671	108%
2024	março	2.732	83%
2024	abril	2.404	103%
2024	maio	764	66%
2024	junho	440	58%
2024	julho	335	58%

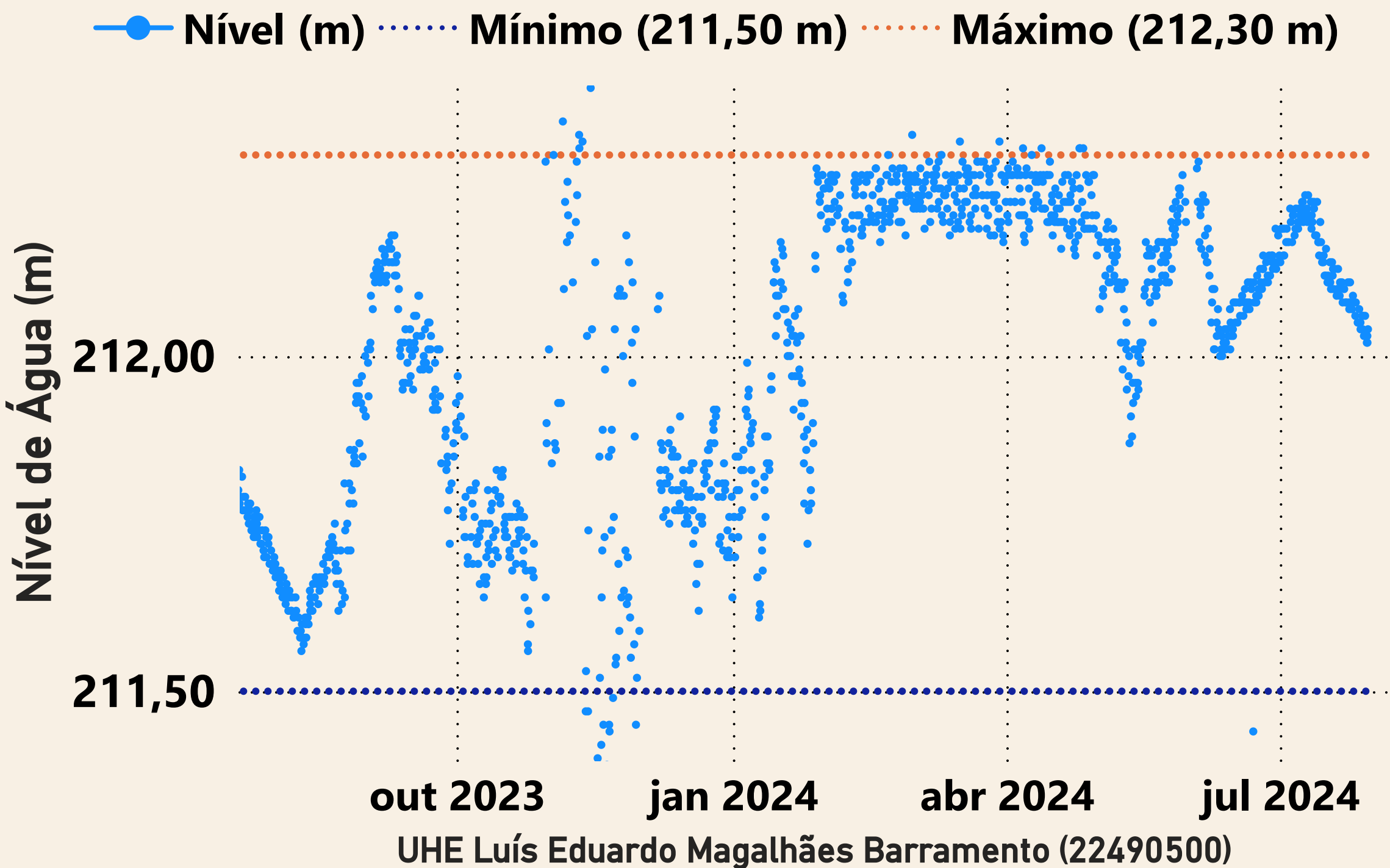
Vazões Naturais Médias Mensais - Peixe Angical (m³/s) - Histórico (1931-2022)

Vazões	Janeiro	Fevereiro	Março	Abril	Maiο	Junho	Julho	Agosto	Setembro	Outubro	Novembro	Dezembro
max(1931 - 2022)	8.383	12.561	8.264	7.929	4.317	2.139	1.553	1.210	1.032	1.864	3.122	8.897
med(1931 - 2022)	3.023	3.401	3.281	2.331	1.156	755	575	459	436	600	1.149	2.260
min(1931 - 2022)	635	986	1.092	611	387	275	200	164	150	180	342	402

Superintendência de Operações e Eventos Críticos
Coordenação de Operação de Reservatórios e Sistemas Hídricos

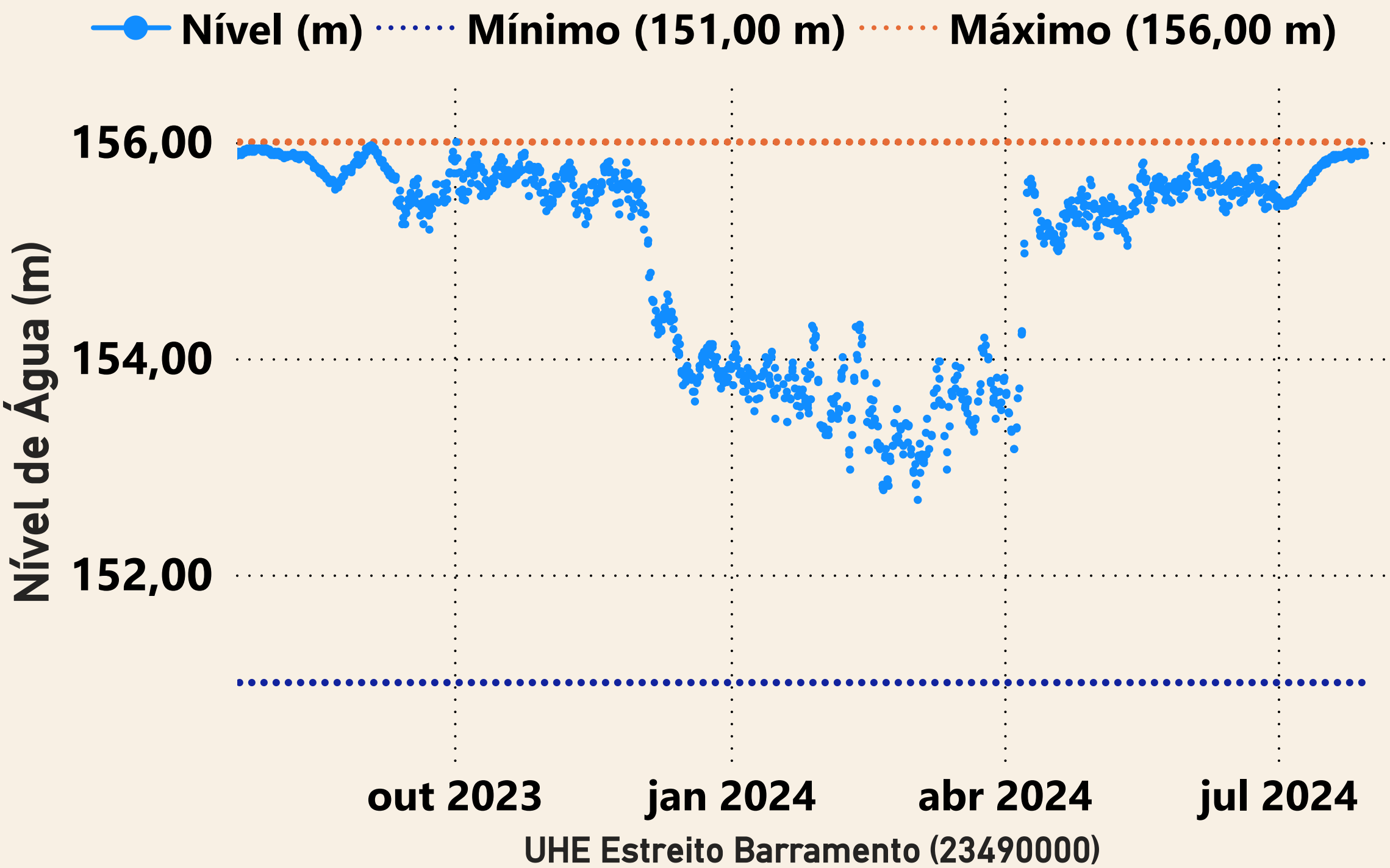
*Dados consistidos sujeitos a novas revisões

UHE Lajeado



Data	Aflu (m³/s)	Deflu (m³/s)
25/07/2024	794	865
26/07/2024	725	866
27/07/2024	866	866
28/07/2024	725	866
29/07/2024	796	866

UHE Estreito



Data	Aflu (m³/s)	Deflu (m³/s)
25/07/2024	1.325	1.325
26/07/2024	1.316	1.316
27/07/2024	1.318	1.318
28/07/2024	1.314	1.314
29/07/2024	1.316	1.316



*Dados brutos sujeitos a posterior consolidação

Acompanhamento do Sistema Hídrico do Rio Tocantins

Encarte: Situação da Estiagem na RH Araguaia-Tocantins

MARABÁ

29050000

Data	Nível (cm)	Referência	Limite (cm)	Diferença (cm)
26/07/2024	311	Estiagem	246	65
27/07/2024	309	Estiagem	246	63
28/07/2024	313	Estiagem	246	67
29/07/2024	293	Estiagem	246	47
30/07/2024	283	Estiagem	246	37

ARAGUATINS

28850000

Data	Nível (cm)	Referência	Limite (cm)	Diferença (cm)
26/07/2024	260	Estiagem	264	-4
27/07/2024	259	Estiagem	264	-5
28/07/2024	258	Estiagem	264	-6
29/07/2024	257	Estiagem	264	-7
30/07/2024	257	Estiagem	264	-7

SÃO FÉLIX DO ARAGUAIA

26350000

Data	Nível (cm)	Referência	Limite (cm)	Diferença (cm)
26/07/2024	319	Estiagem	329	-10
27/07/2024	317	Estiagem	329	-12
28/07/2024	313	Estiagem	329	-16
29/07/2024	313	Estiagem	329	-17
30/07/2024	311	Estiagem	329	-18

CONCEIÇÃO DO ARAGUAIA

27500000

Data	Nível (cm)	Referência	Limite (cm)	Diferença (cm)
26/07/2024	217	Estiagem	233	-16
27/07/2024	217	Estiagem	233	-16
28/07/2024	216	Estiagem	233	-17
29/07/2024	215	Estiagem	233	-18
30/07/2024	214	Estiagem	233	-19

BANDEIRANTES

25700000

Data	Nível (cm)	Referência	Limite (cm)	Diferença (cm)
26/07/2024	331	Estiagem	369	-38
27/07/2024	330	Estiagem	369	-39
28/07/2024	329	Estiagem	369	-40
29/07/2024	328	Estiagem	369	-41
30/07/2024	328	Estiagem	369	-41

BARREIRA DA CRUZ

26800000

Data	Nível (cm)	Referência	Limite (cm)	Diferença (cm)
26/07/2024	70	Estiagem	45	25
27/07/2024	69	Estiagem	45	24
28/07/2024	69	Estiagem	45	24
29/07/2024	70	Estiagem	45	25
30/07/2024	70	Estiagem	45	25

BARRA DO GARÇAS

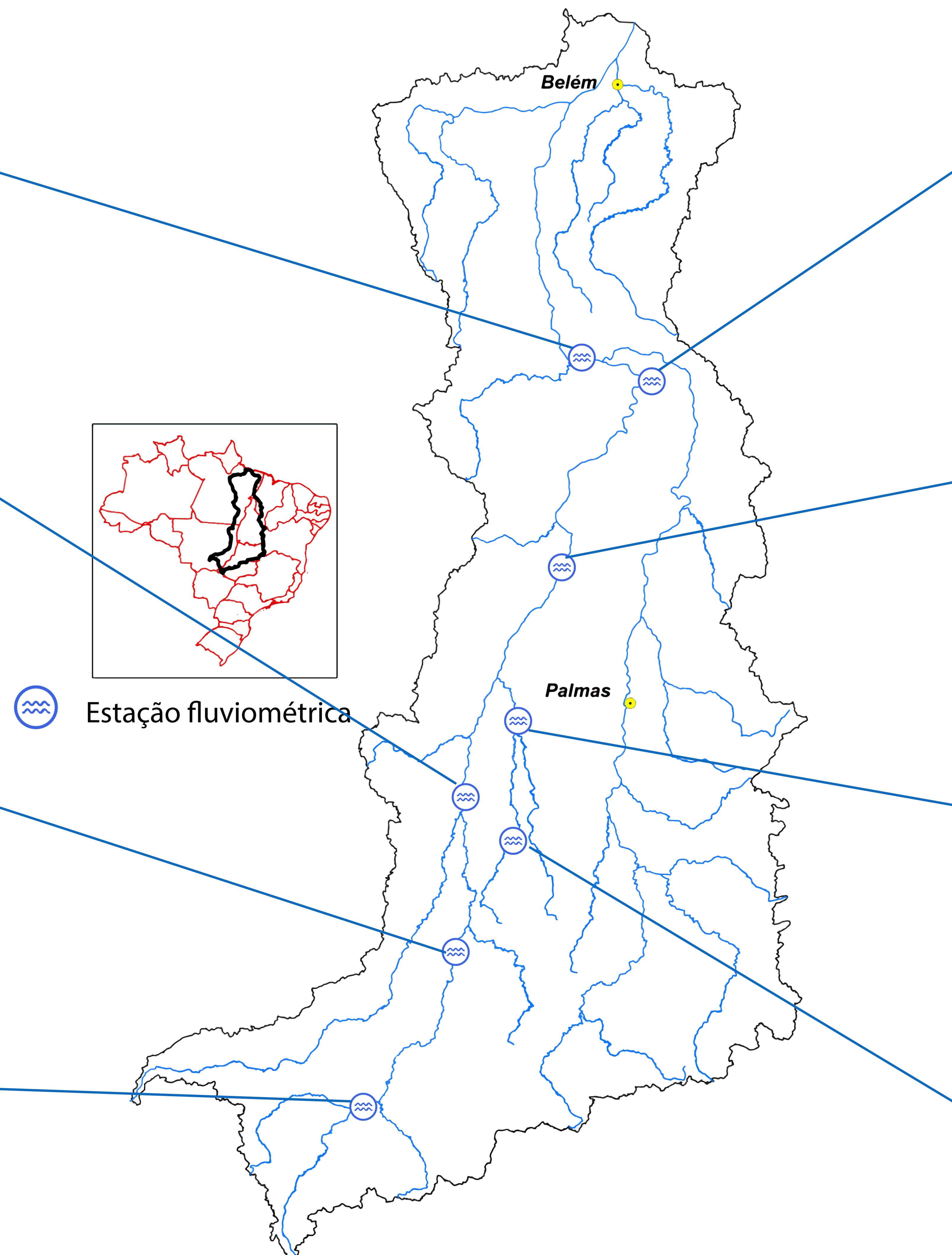
24700000

Data	Nível (cm)	Referência	Limite (cm)	Diferença (cm)
26/07/2024	92	Estiagem	110	-18
27/07/2024	92	Estiagem	110	-18
28/07/2024	91	Estiagem	110	-19
29/07/2024	91	Estiagem	110	-19
30/07/2024	92	Estiagem	110	-18

BARREIRA DO PEQUI

26710000

Data	Nível (cm)	Referência	Limite (cm)	Diferença (cm)
26/07/2024	101	Estiagem	70	31
27/07/2024	100	Estiagem	70	30
28/07/2024	100	Estiagem	70	30
29/07/2024	99	Estiagem	70	29
30/07/2024	99	Estiagem	70	29



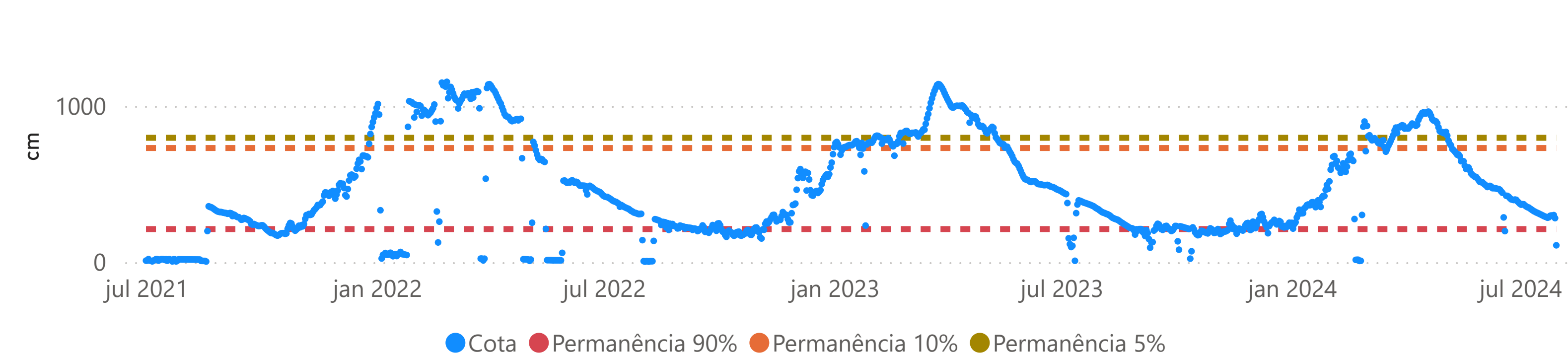
Estação fluviométrica

Acompanhamento do Sistema Hídrico do Rio Tocantins

Encarte: Situação da Estiagem na RH Araguaia-Tocantins

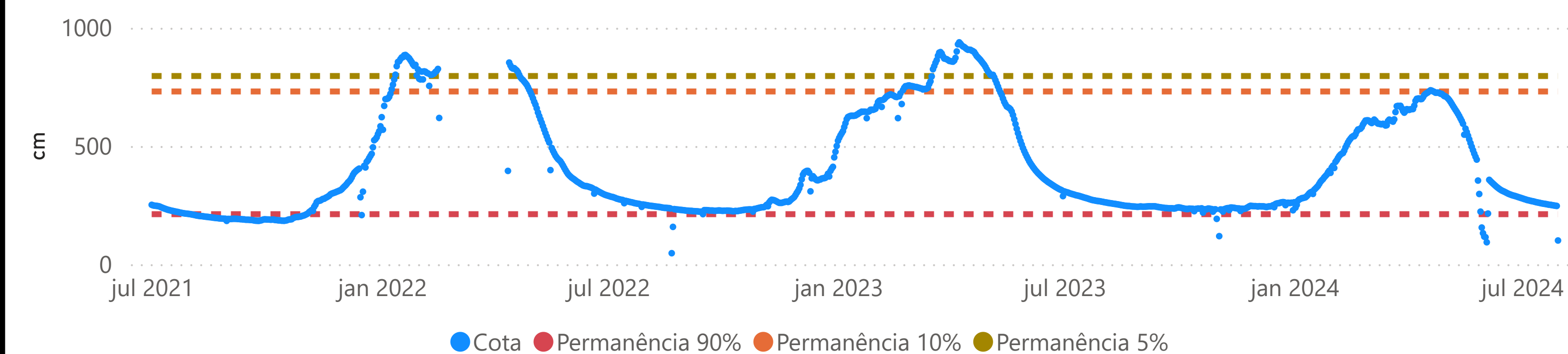
MARABÁ

29050000



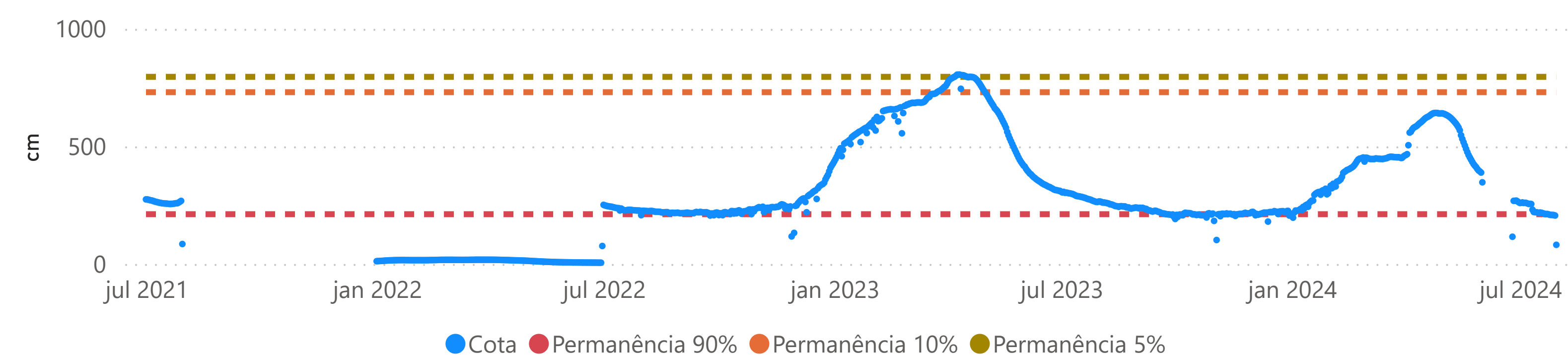
ARAGUATINS

28850000



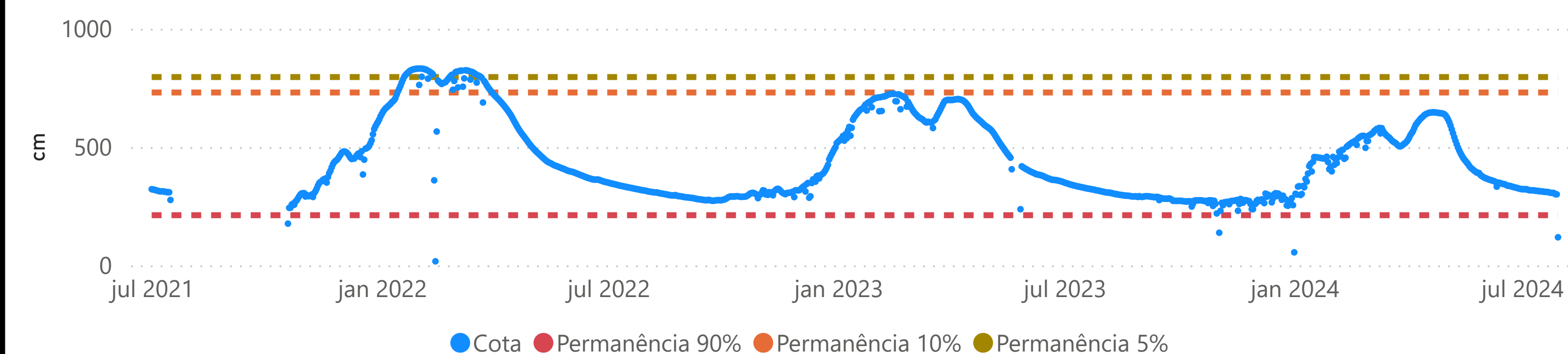
CONCEIÇÃO DO ARAGUAIA

27500000



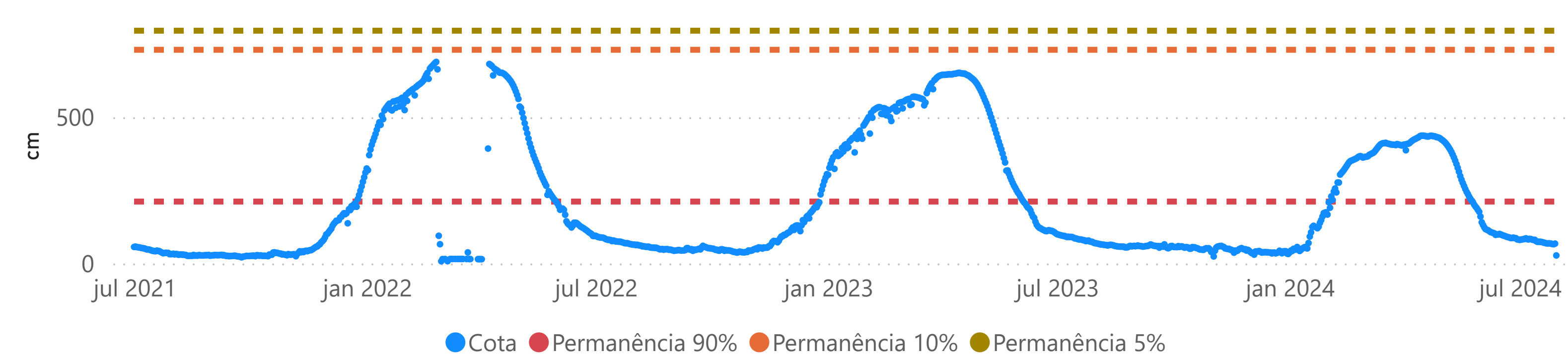
SÃO FÉLIX DO ARAGUAIA

26350000



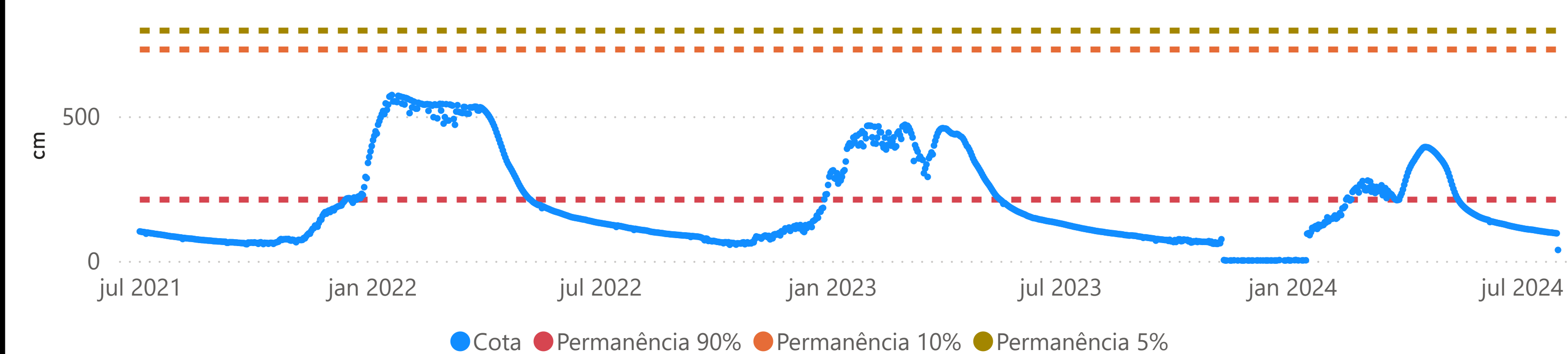
BARREIRA DA CRUZ

26800000



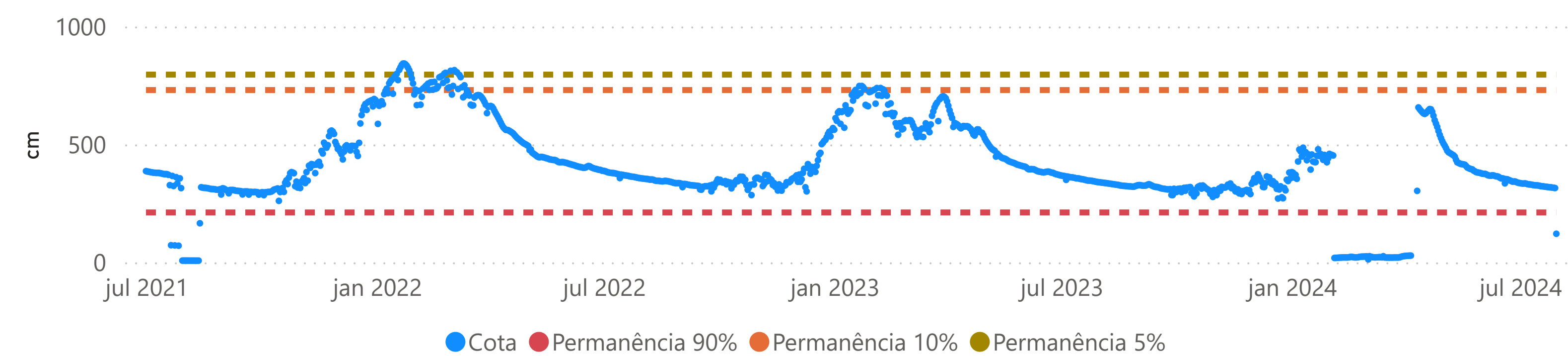
BARREIRA DO PEQUI

26710000



BANDEIRANTES

25700000



BARRA DO GARÇAS

24700000

