

Rio Paranaíba

Rio Paraná

Saiba mais sobre as condições de operação do Sistema Hídrico do Rio Grande na Resolução 193/2024

Luiz Carlos Barreto de Carvalho

Data	Afluencia (m³/s)	Defluência (m³/s)
23/12	240	370
24/12	244	239
25/12	246	241

Jaguara

Data	Afluencia (m³/s)	Defluência (m³/s)
23/12	395	339
24/12	252	210
25/12	253	270

Volume útil superior ou igual a 15%

Água Vermelha

Data	Afluencia (m³/s)	Defluência (m³/s)	Volume Útil (%)	Cota (m)
23/12	871	1.080	21,33	375,93
24/12	910	858	21,42	375,94
25/12	1.137	771	22,03	376,01

Faixa de Operação Normal

Sem restrição de vazão máxima defluente

Marechal Mascarenhas de Moraes (Peixoto)

Data	Afluencia (m³/s)	Defluência (m³/s)	Volume Útil (%)	Cota (m)
23/12	751	253	70,33	662,96
24/12	223	249	70,24	662,95
25/12	304	252	70,42	662,97

Igarapava

Data	Afluencia (m³/s)	Defluência (m³/s)
23/12	394	398
24/12	241	241
25/12	301	288

Volta Grande

Data	Afluencia (m³/s)	Defluência (m³/s)
23/12	419	554
24/12	285	382
25/12	326	326

Maribondo

Data	Afluencia (m³/s)	Defluência (m³/s)	Volume Útil (%)	Cota (m)
23/12	1.157	724	31,53	435,63
24/12	823	976	31,28	435,57
25/12	783	1.114	30,74	435,44

Volume útil superior ou igual a 15%

Funil Grande

Data	Afluencia (m³/s)	Defluência (m³/s)
23/12	235	239
24/12	188	200
25/12	171	175

Itutinga

Data	Afluencia (m³/s)	Defluência (m³/s)
23/12	103	104
24/12	93	93
25/12	88	88

Furnas

Data	Afluencia (m³/s)	Defluência (m³/s)	Volume Útil (%)	Cota (m)
23/12	491	390	30,93	757,65
24/12	661	258	31,13	757,69
25/12	383	282	31,18	757,70

Camargos

Data	Afluencia (m³/s)	Defluência (m³/s)	Volume Útil (%)
23/12	76	101	49,07
24/12	69	88	48,83
25/12	64	83	48,59

Faixa de Operação de Atenção

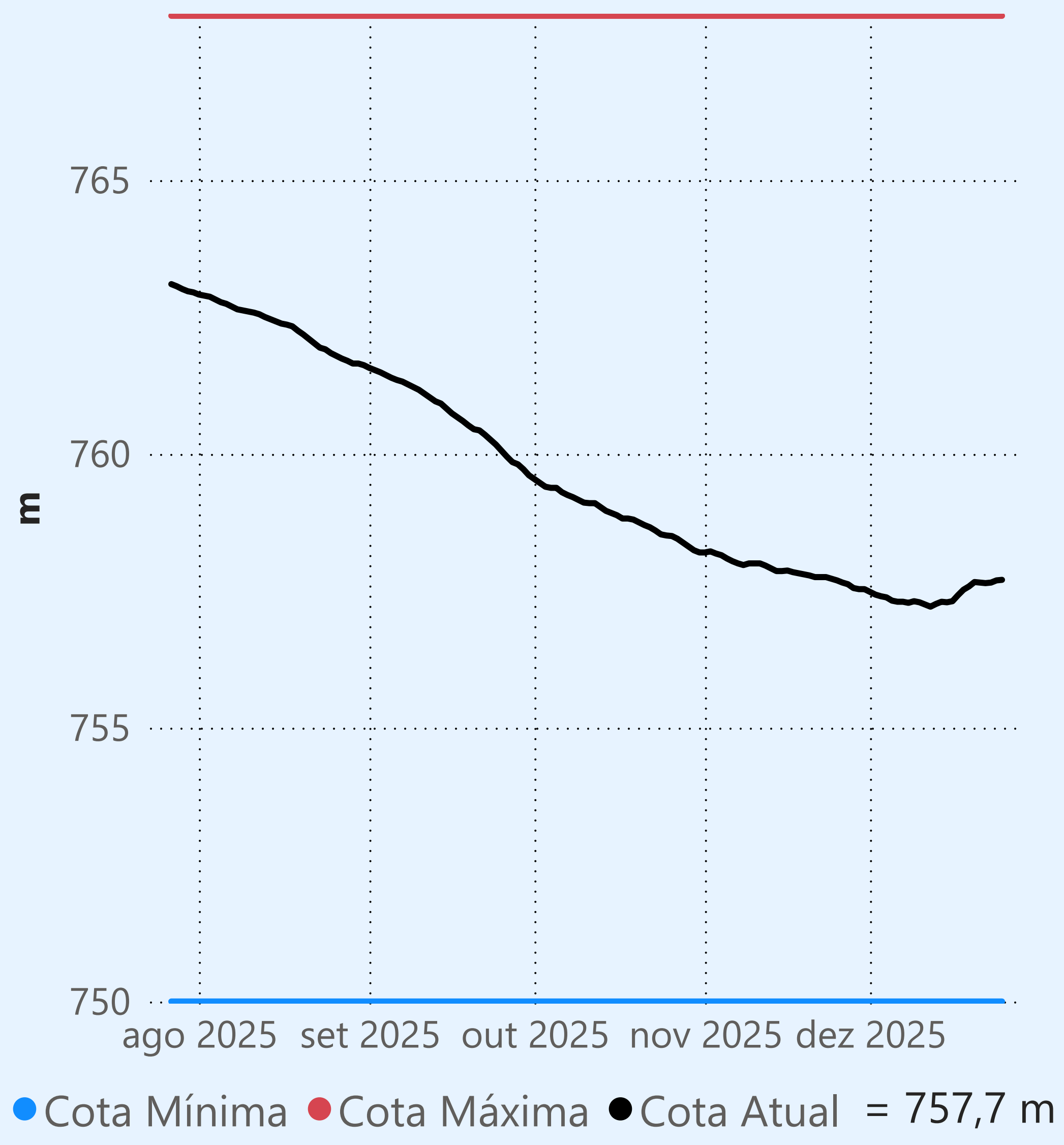
Vazão defluente máxima média mensal de 500 m³/s

Data de Referência

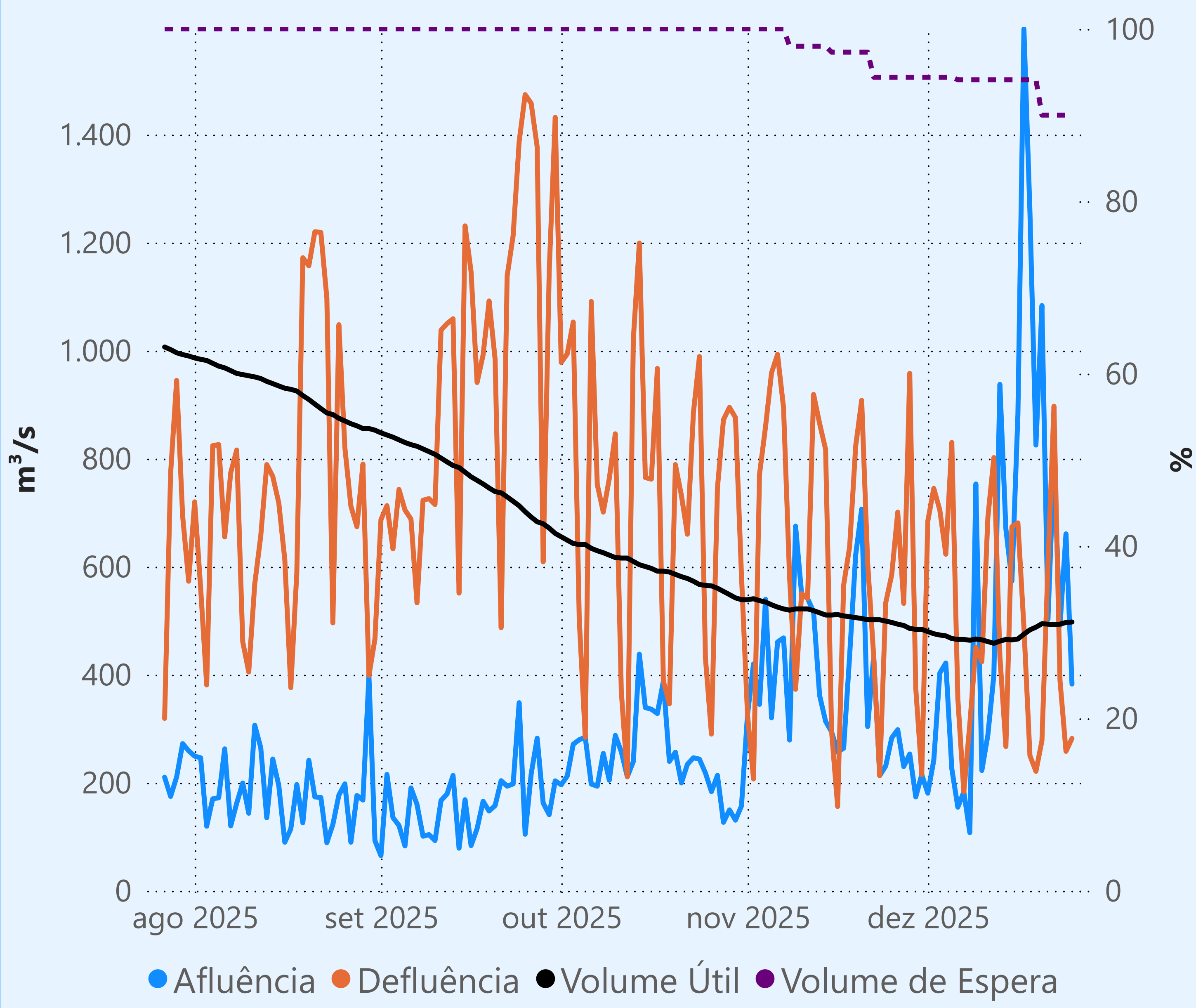
25/12/2025

Período Úmido

Furnas



Faixa de Operação de Atenção



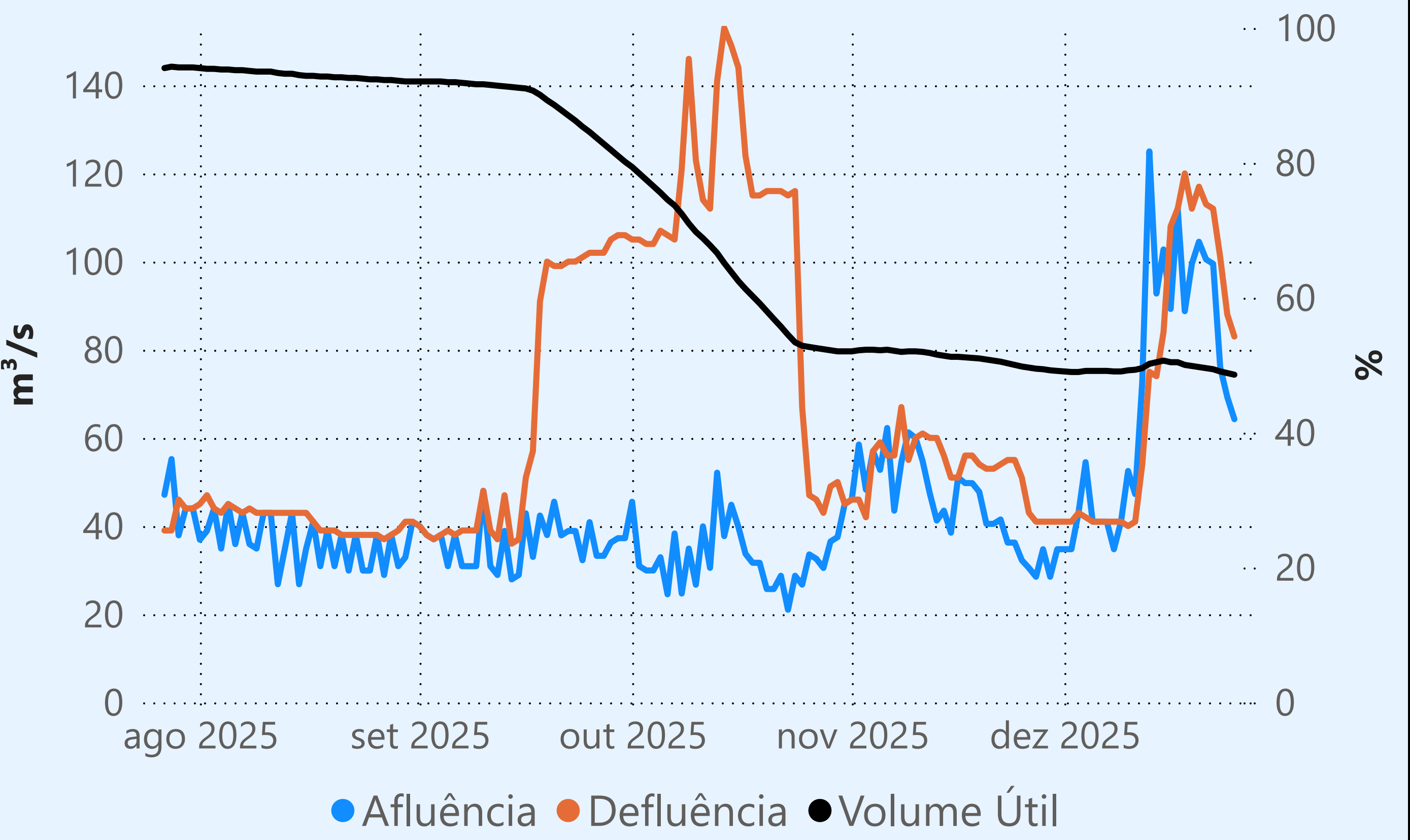
Vazão defluente máxima média mensal de 500 m³/s

Vazão defluente média mensal (m³/s)

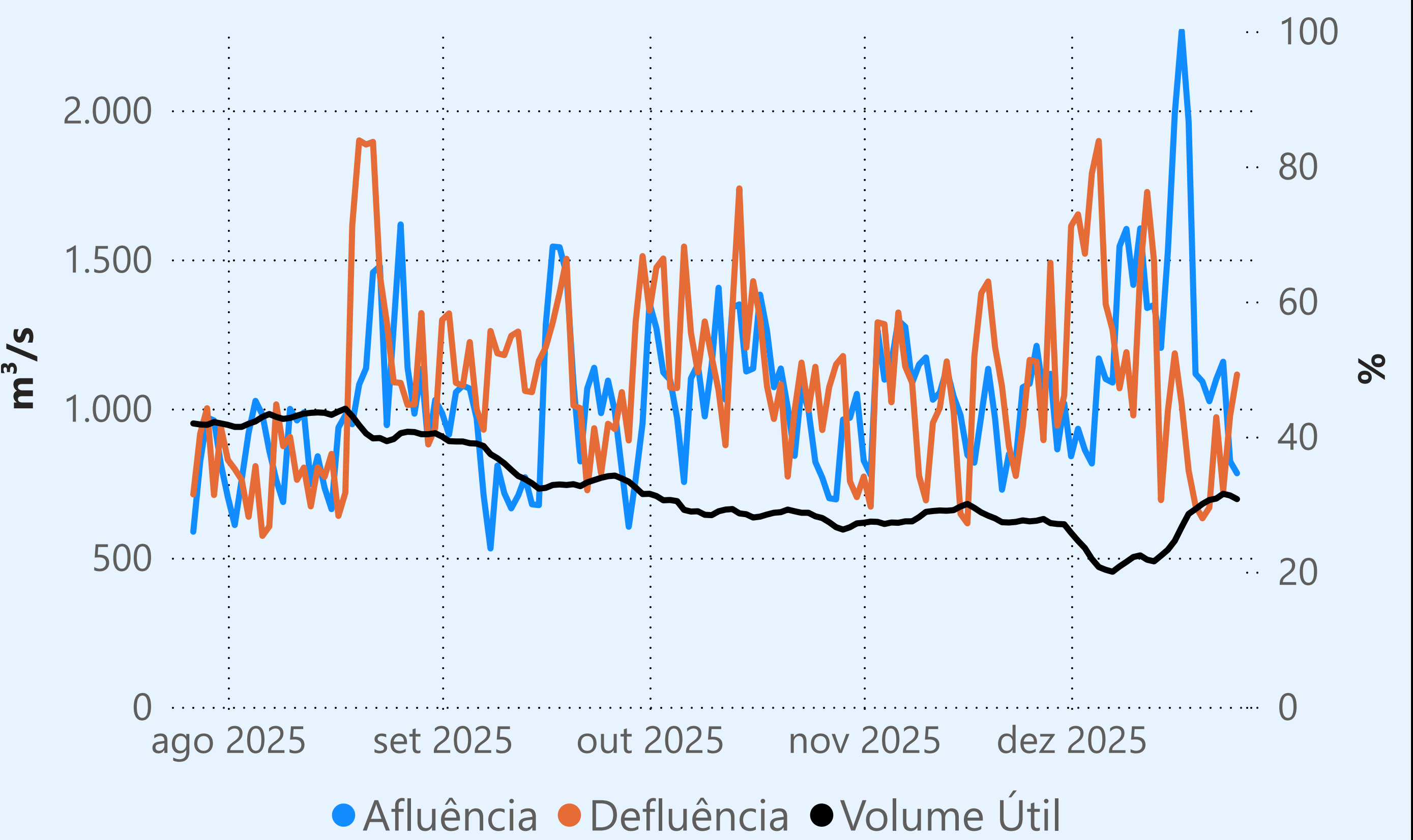
501
dezembro de 2025

Dia	Defluência	Dia	Defluência
1	684	16	681
2	745	17	488
3	705	18	250
4	623	19	221
5	830	20	278
6	356	21	603
7	183	22	897
8	309	23	390
9	451	24	258
10	424	25	282
11	691		
12	802		
13	434		
14	267		
15	674		

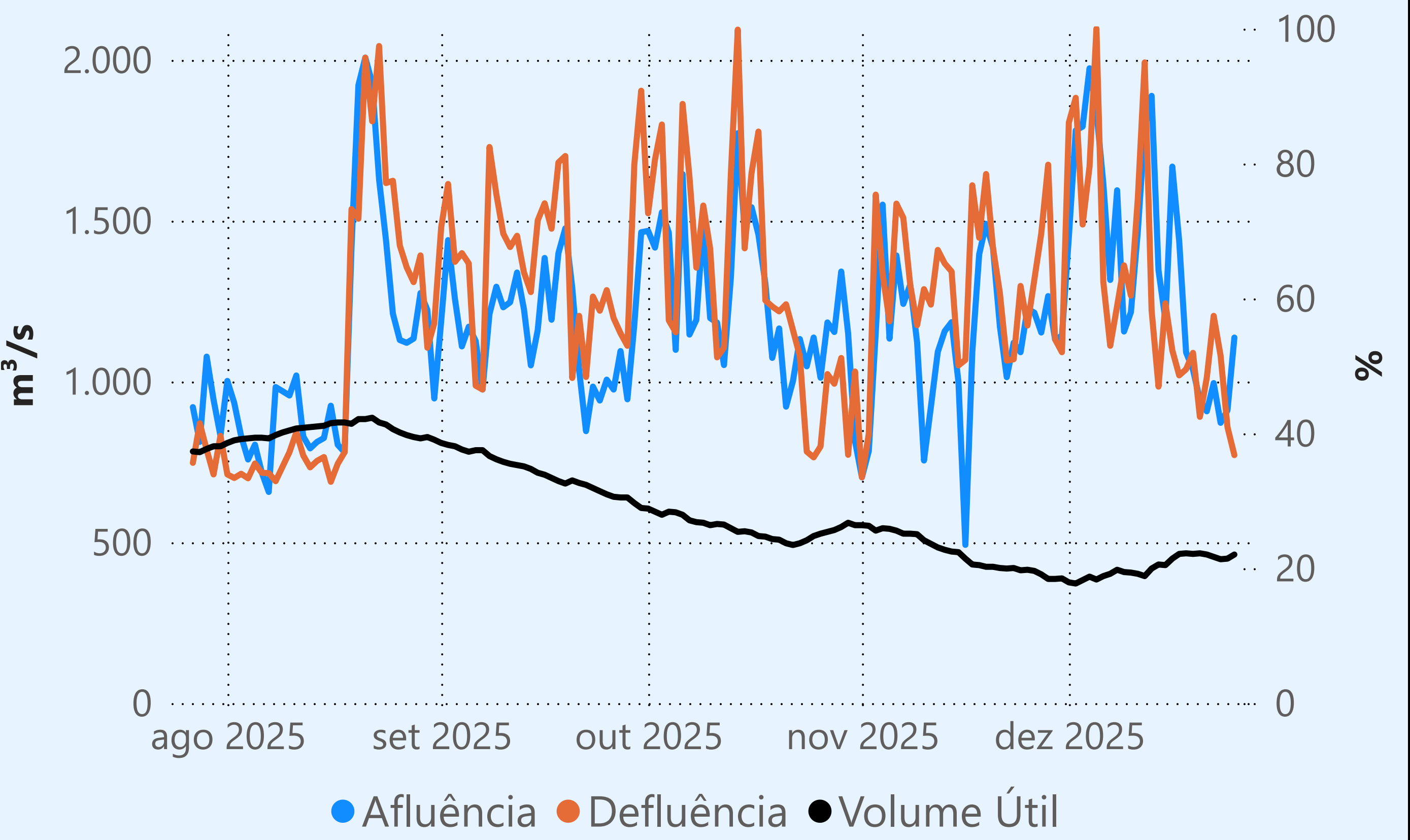
Camargos



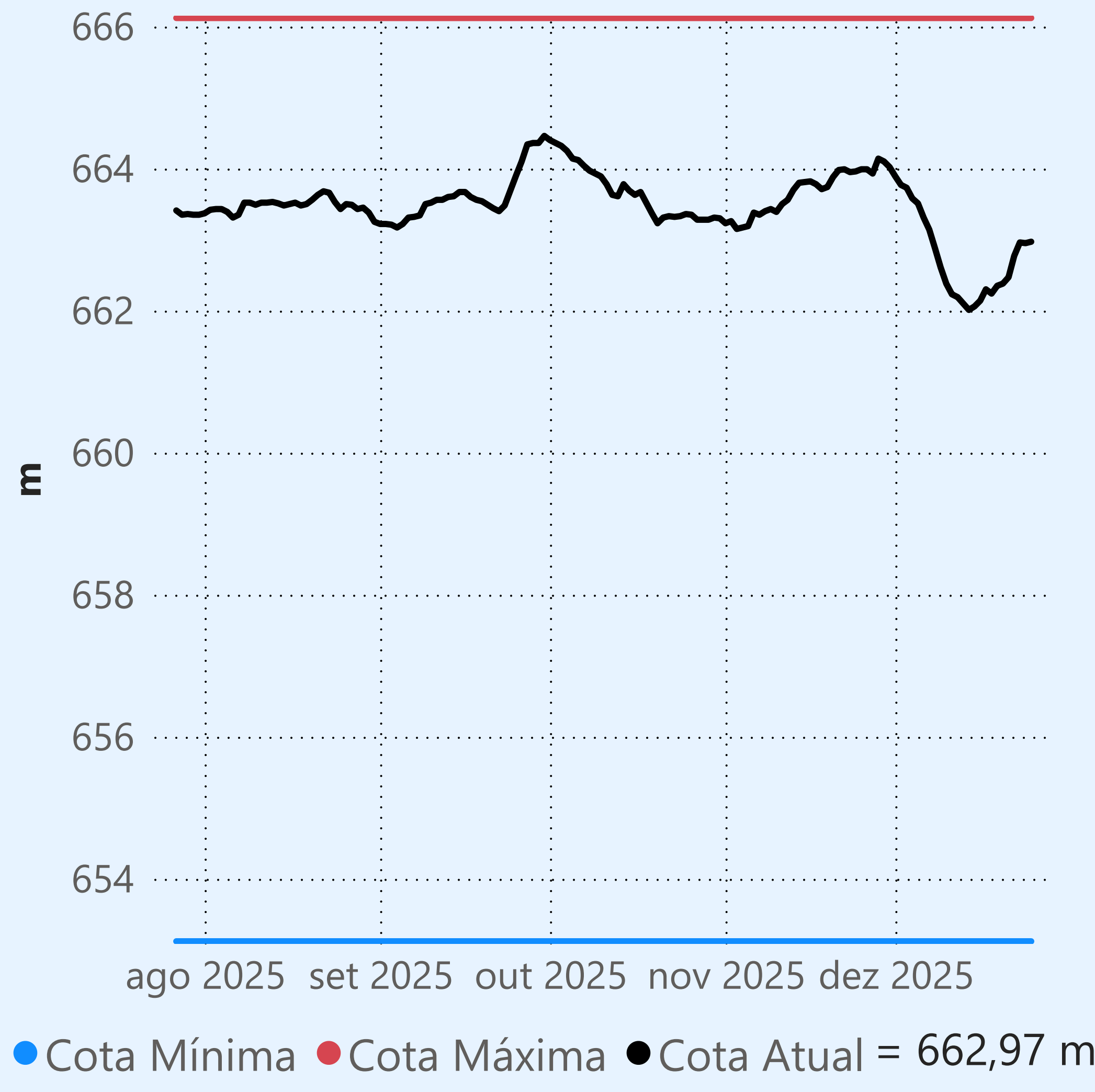
Maribondo



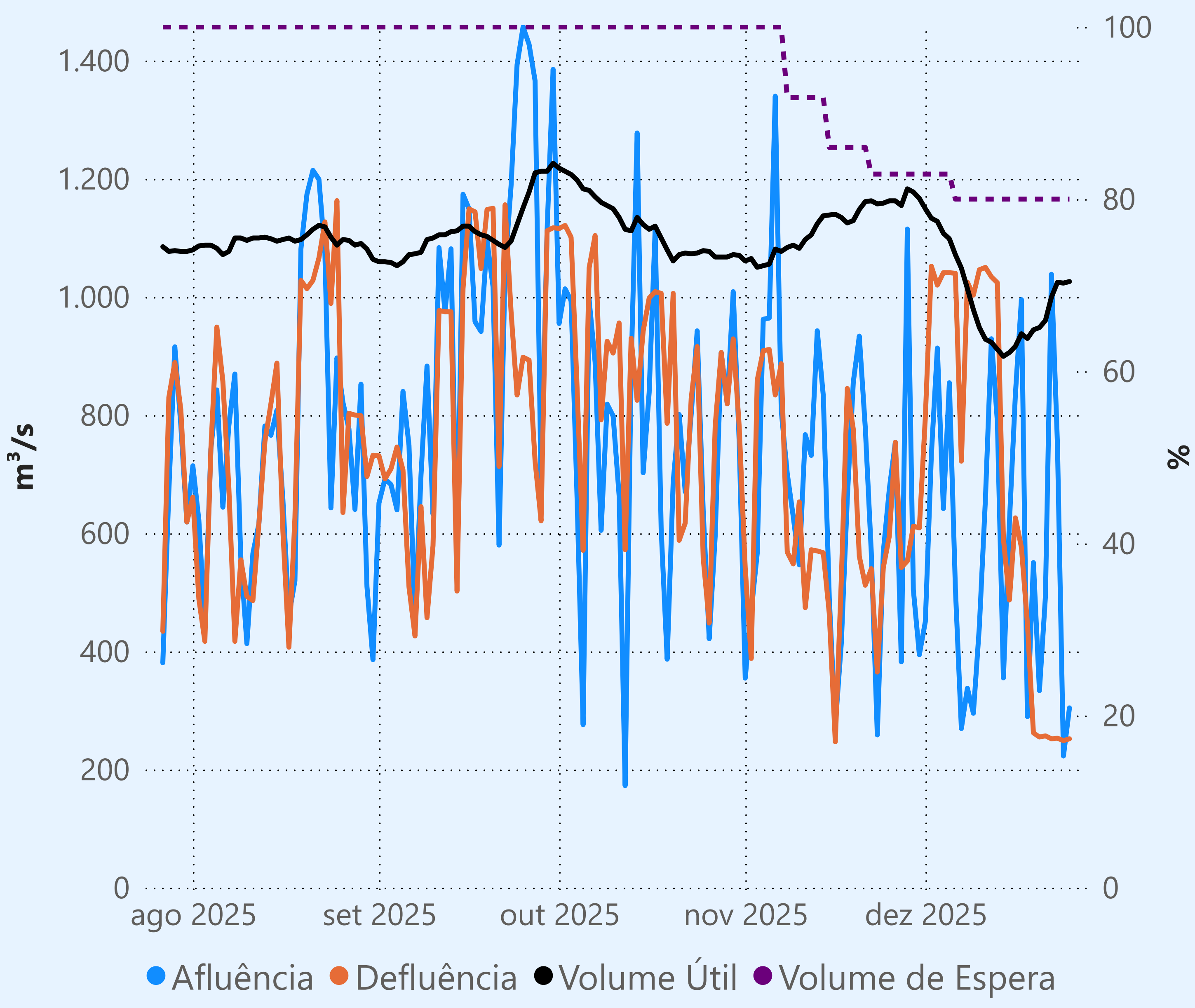
Água Vermelha



Marechal Mascarenhas de Moraes (Peixoto)



Faixa de Operação Normal



Sem restrição de vazão máxima defluente

Vazão defluente média mensal (m³/s)

696
dezembro de 2025

Dia	Defluência	Dia	Defluência
1	797	16	626
2	1.052	17	576
3	1.020	18	447
4	1.041	19	262
5	1.041	20	255
6	1.040	21	257
7	722	22	252
8	1.025	23	253
9	1.003	24	249
10	1.046	25	252
11	1.050		
12	1.034		
13	1.024		
14	591		
15	487		

Saiba mais sobre as condições de operação do Sistema Hídrico do Rio Paranaíba na [Resolução 194/2024](#)

Cachoeira Dourada

Data	Afluencia (m³/s)	Defluência (m³/s)
23/12	894	704
24/12	724	643
25/12	455	520

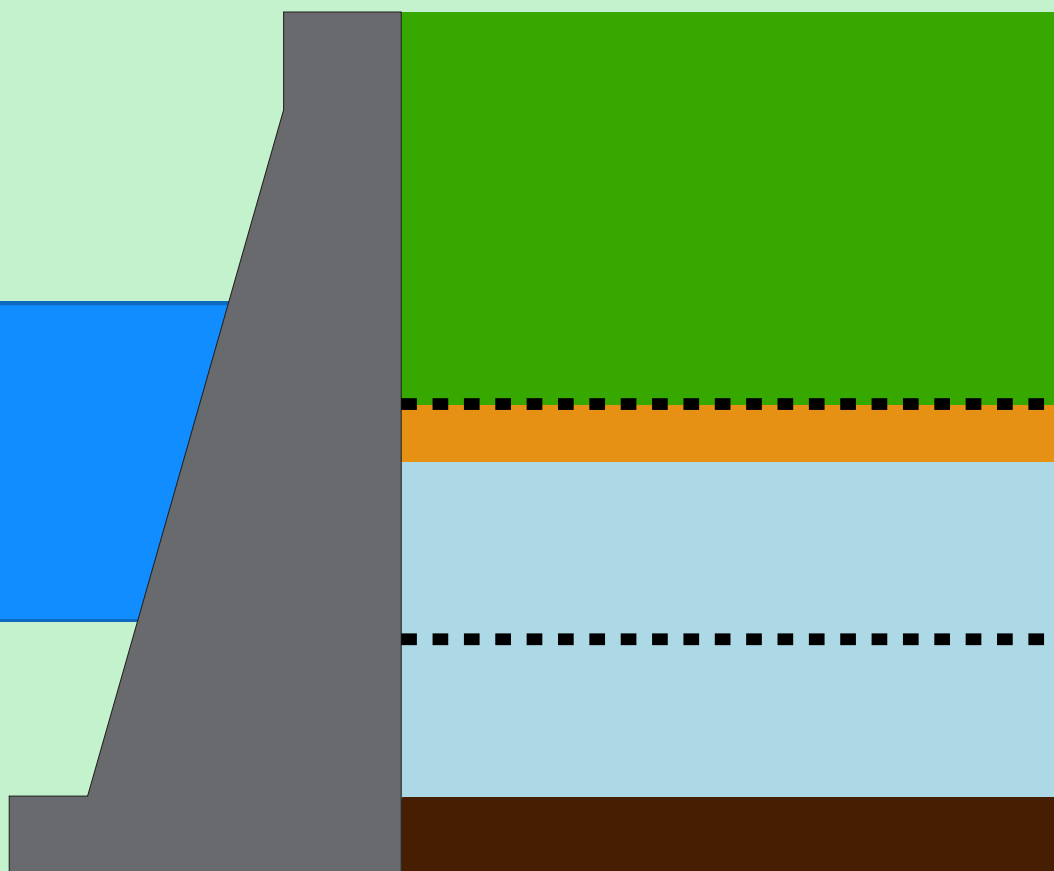
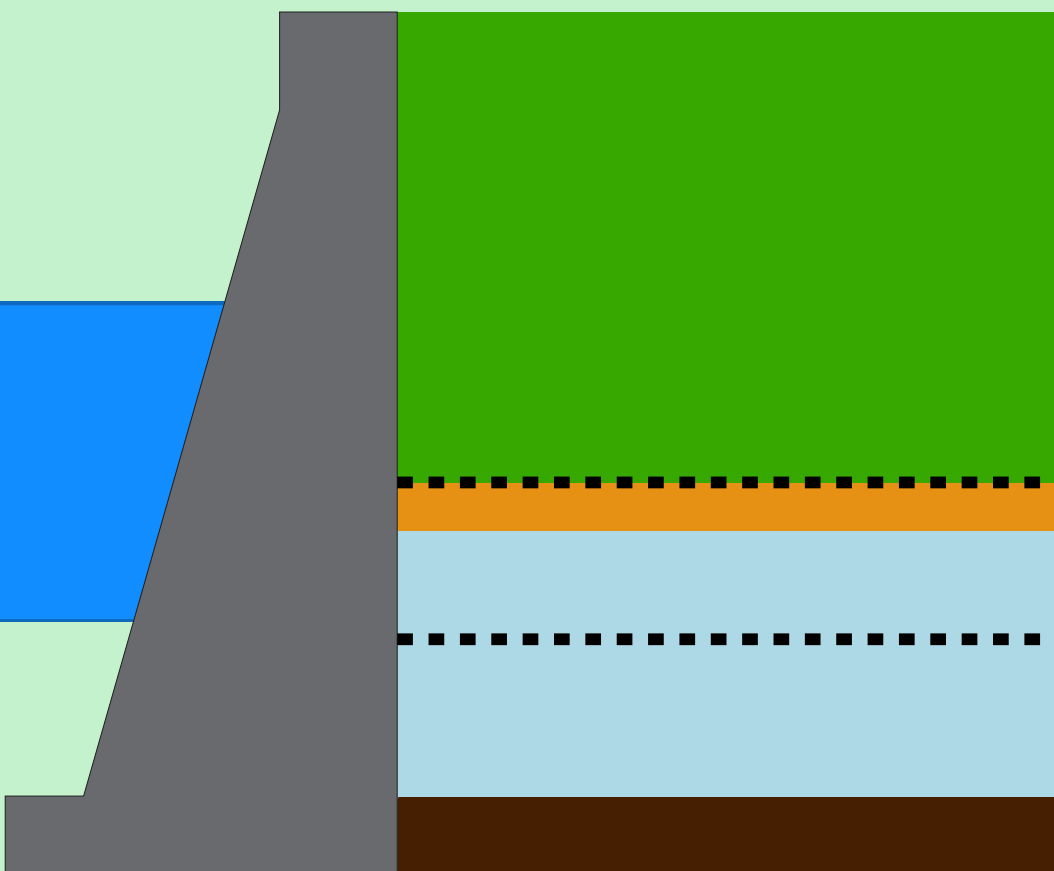
Rio Paranaíba

Faixa de Operação Normal

Sem restrição de vazão máxima defluente

Itumbiara

Data	Afluencia (m³/s)	Defluência (m³/s)	Volume Útil (%)	Cota (m)
23/12	976	1.138	33,99	506,56
24/12	671	833	33,88	506,53
25/12	626	734	33,81	506,51



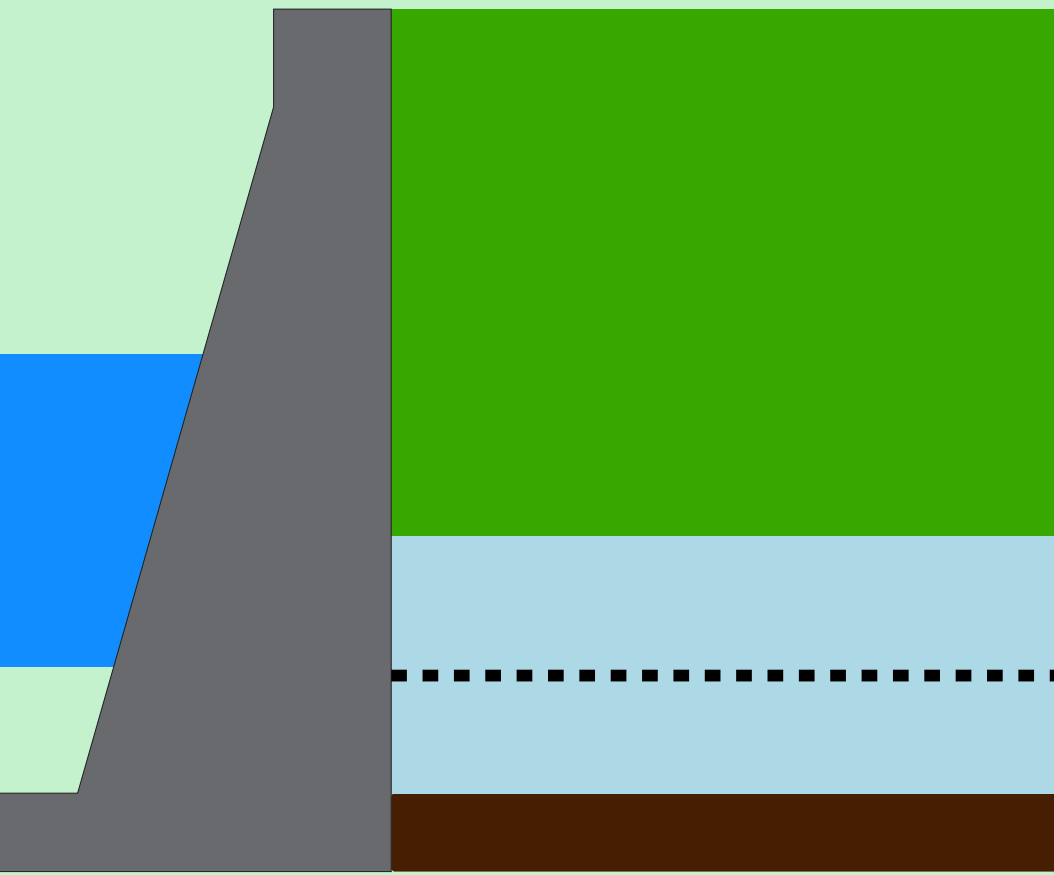
Theodomiro Carneiro Santiago (Emborcação)

Data	Afluencia (m³/s)	Defluência (m³/s)	Volume Útil (%)	Cota (m)
23/12	387	148	42,29	640,58
24/12	313	108	42,43	640,64
25/12	303	98	42,56	640,70

Faixa de Operação de Atenção

Vazão defluente máxima média mensal de 140 m³/s

Volume útil superior ou igual a 15%



São Simão

Data	Afluencia (m³/s)	Defluência (m³/s)	Volume Útil (%)	Cota (m)
23/12	1.589	1.426	32,81	394,41
24/12	1.462	1.354	32,98	394,43
25/12	1.036	1.144	32,81	394,41

Rio Paranaíba

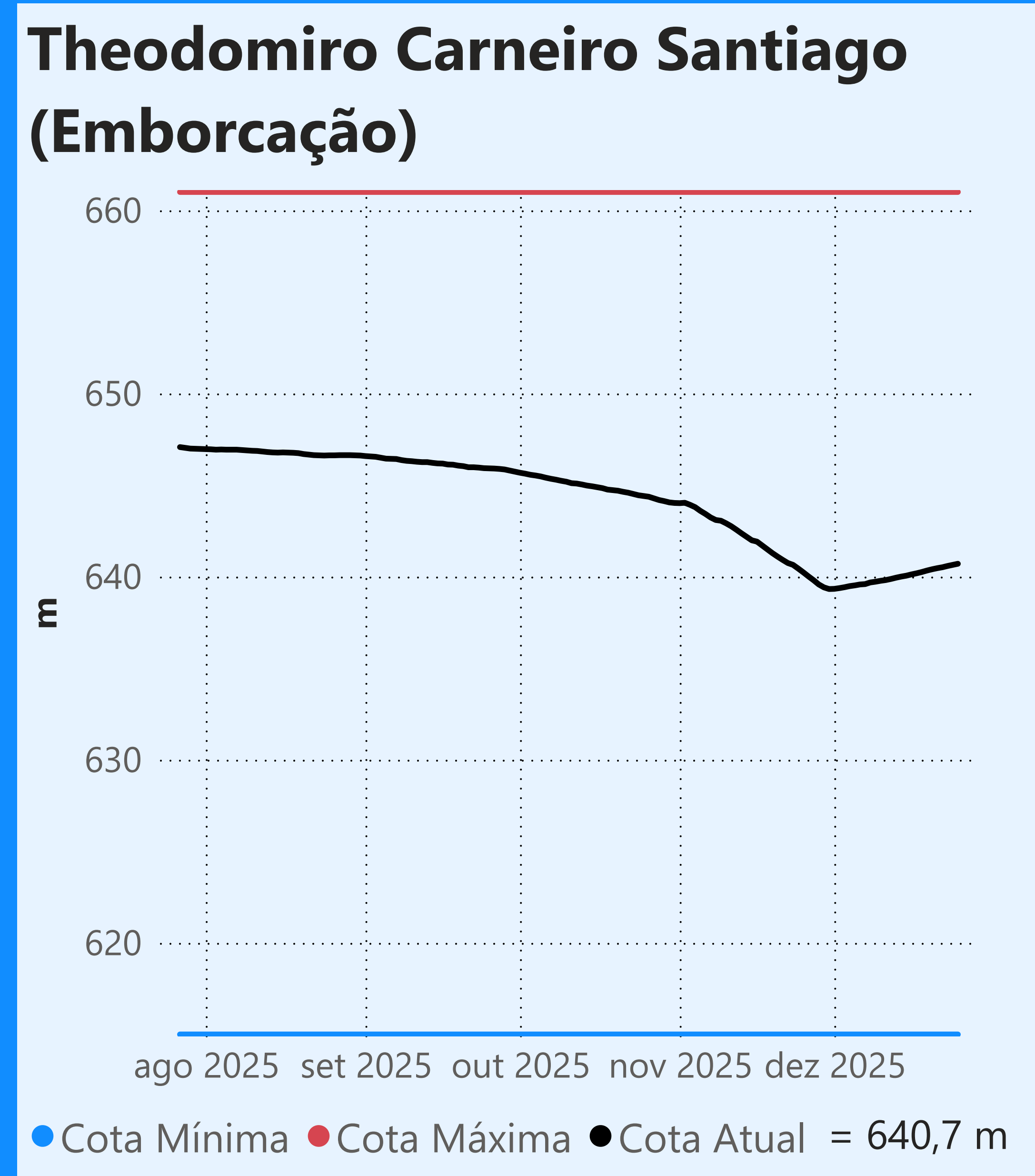
Rio Paraná

Rio Grande

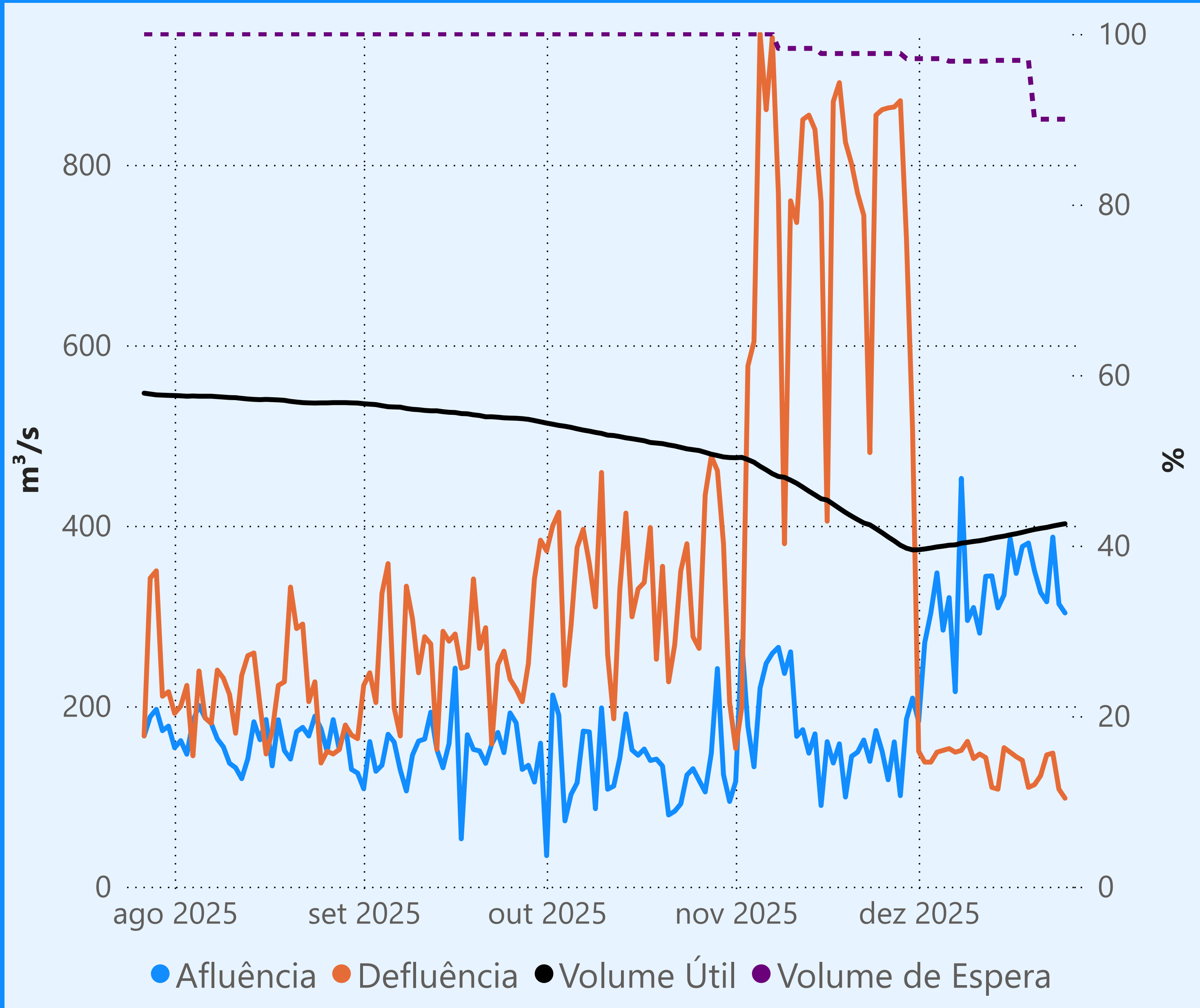
Data de Referência

25/12/2025

Período Úmido

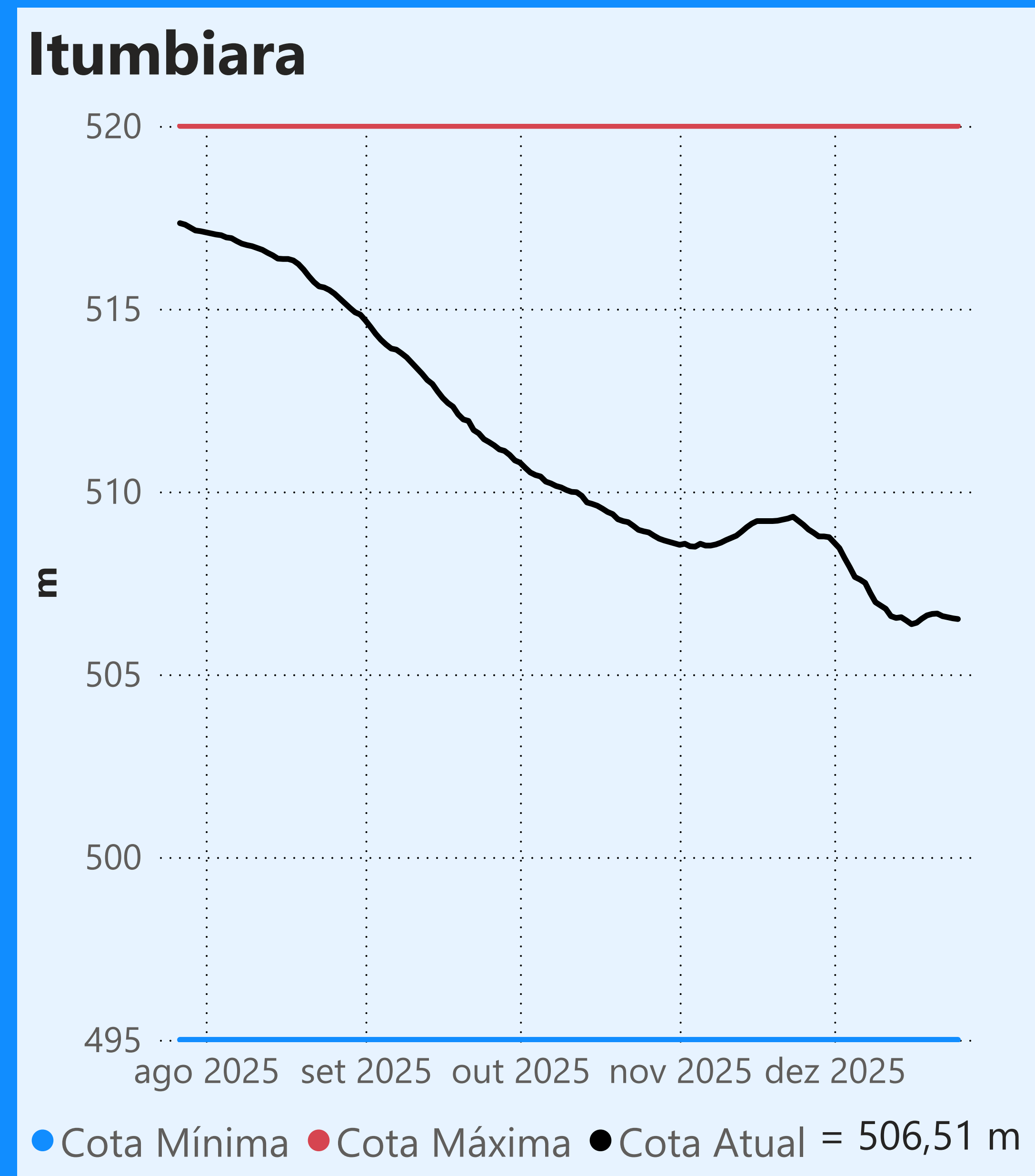
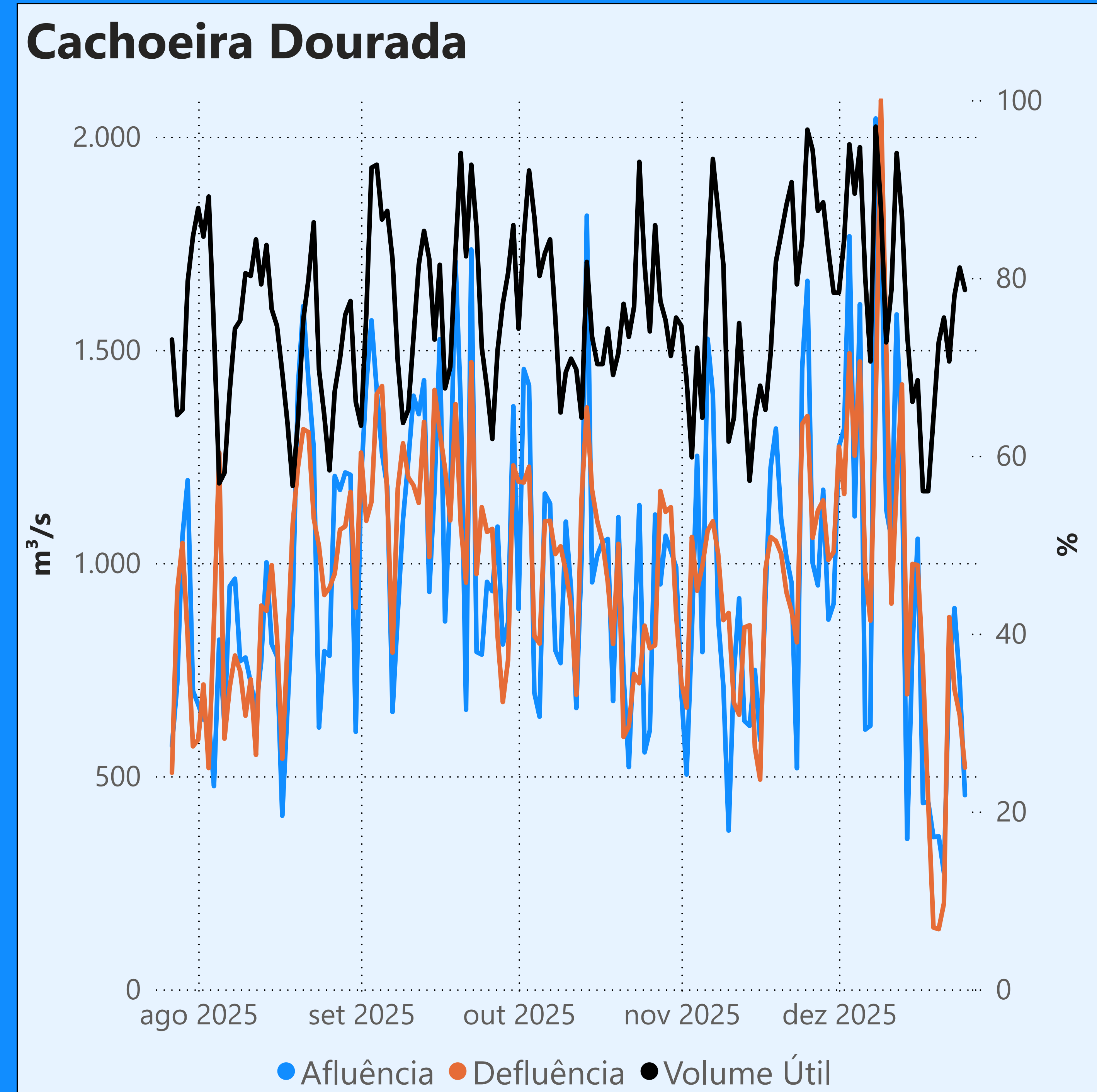


Faixa de Operação de Atenção

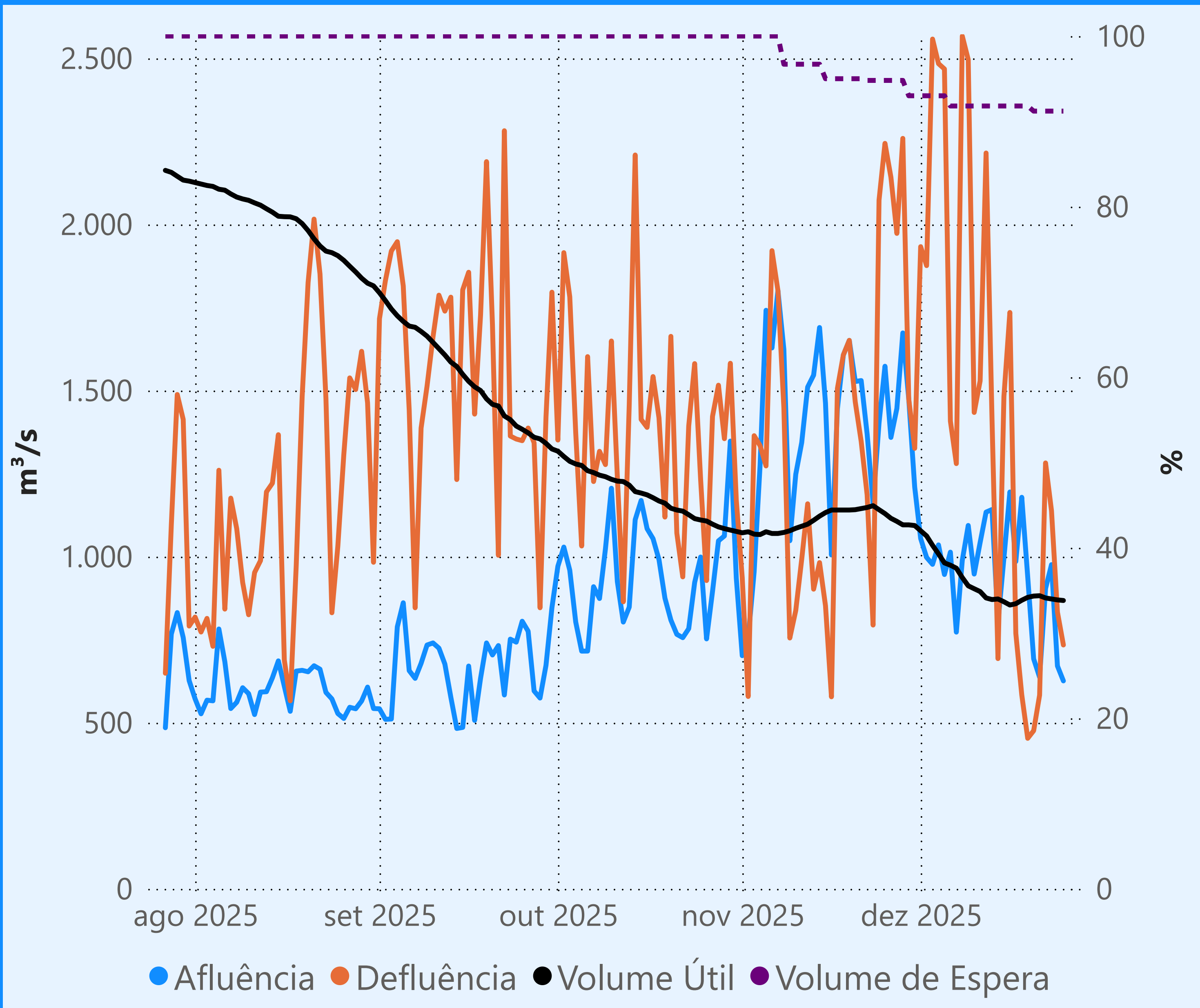


Vazão defluente máxima média mensal de 140 m³/s

Vazão defluente média mensal (m³/s)			
137 dezembro de 2025			
Dia	Defluência	Dia	Defluência
1	150	16	149
2	138	17	144
3	138	18	140
4	149	19	110
5	151	20	113
6	153	21	123
7	149	22	146
8	151	23	148
9	161	24	108
10	142	25	98
11	147		
12	143		
13	110		
14	108		
15	154		



Faixa de Operação Normal



Sem restrição de vazão máxima defluente

Vazão defluente média mensal (m³/s)			
1.457 dezembro de 2025			
Dia	Defluência	Dia	Defluência
1	1.933	16	1.735
2	1.876	17	769
3	2.558	18	584
4	2.484	19	453
5	2.468	20	476
6	1.408	21	583
7	1.280	22	1.282
8	2.567	23	1.138
9	2.496	24	833
10	1.434	25	734
11	1.529		
12	2.215		
13	1.412		
14	693		
15	1.482		

