Boletim Mensal de Acompanhamento do Sistema Cantareira

agosto de 2026

DIAGRAMA ESQUEMÁTICO DO SISTEMA CANTAREIRA



Reservatório	Mínimo Operacional Cota (m)	Mínimo Operacional Vol (hm³)	Máximo Operacional Cota (m)	Máximo Operacional Vol (hm³)	Volume Útil Total (hm³)
Atibainha	781,88	199,20	786,72	295,46	96,26
Cachoeira	811,72	46,92	821,88	116,57	69,65
Jaguari/Jacareí	820,80	239,45	844,00	1.047,49	808,04
Paiva Castro	743,80	25,32	745,61	32,93	7,61
Sistema Equivalente		510,89		1.492,45	981,56

Em cumprimento ao Art. 6º da Resolução Conjunta ANA/DAEE nº 925/2017 e pelo fato de o Sistema Cantareira ter apresentado, em 31 de julho de 2026, 36,67% de seu volume útil, a faixa de operação do Sistema Cantareira considerada para fins de definição das vazões praticadas no mês de agosto de 2026 foi a Faixa 3: Alerta

Superintendência de Operações e Eventos Críticos
Coordenação de Operação de Reservatórios e Sistemas Hídricos

Boletim Mensal de Acompanhamento do Sistema Cantareira

Resumo - Sistema Cantareira — agosto de 2026

Operação desde março de 2026

	mar/26	abr/26	mai/26	jun/26	jul/26	ago/26
Vazão Defluente Média (m^3/s)	3,87	9,03	10,48	8,39	9,14	8,75
Vazão Afluente Média (m^3/s)	52,52	24,65	20,50	24,25	14,95	13,75
% da MLT	82,07	53,60	56,94	71,33	55,38	59,76

	mar/26	abr/26	mai/26	jun/26	jul/26	ago/26
Variação de Volume Úitl (%)		-1,11%	-2,20%	-0,43%	-3,20%	-3,69%
Volume Util	43,62%	42,51%	40,31%	39,87%	36,67%	32,99%

Volume Útil (%) no final de agosto desde 2016

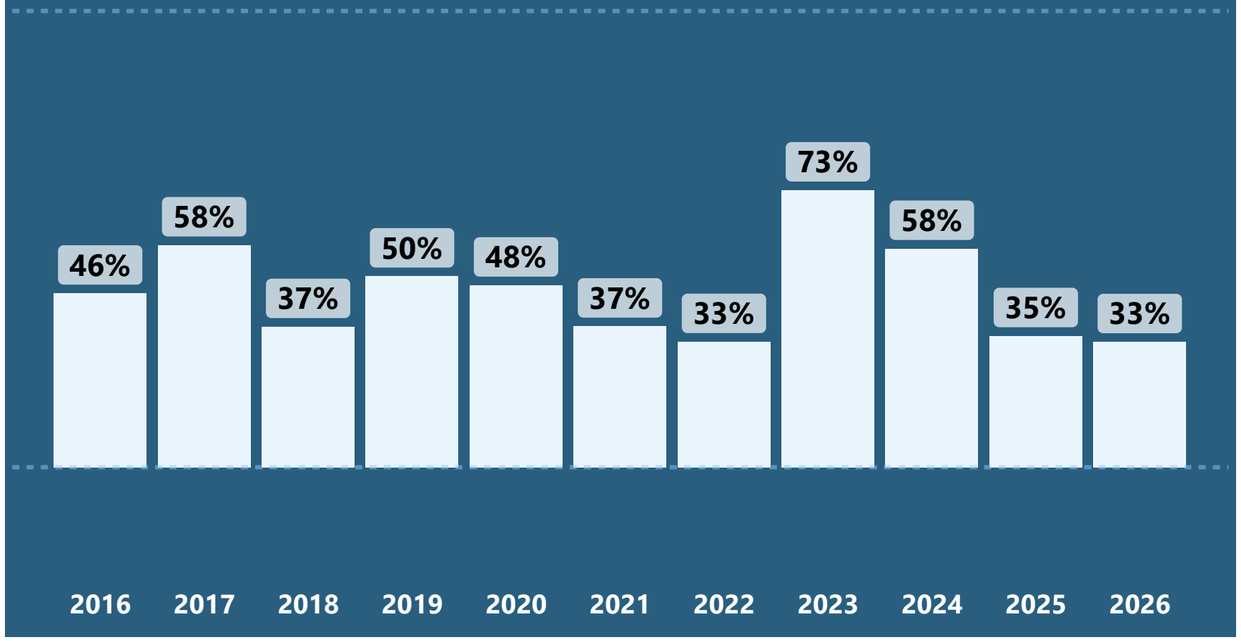

Vazão Afluente observada x Média de Longo Termo

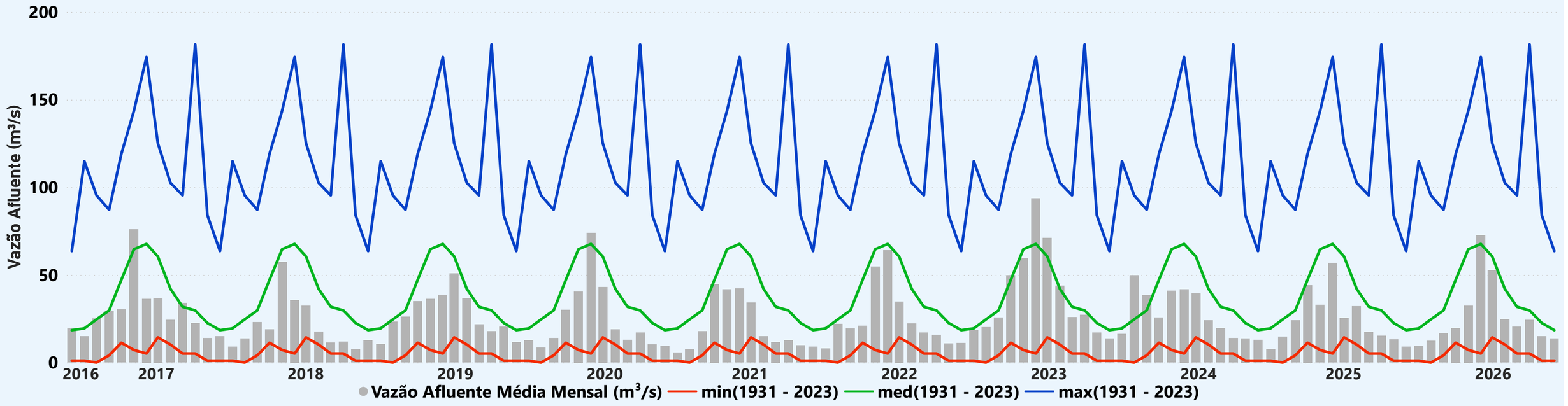

Superintendência de Operações e Eventos Críticos

Coordenação de Operação de Reservatórios e Sistemas Hídricos

ANA
AGÊNCIA NACIONAL DE ÁGUAS
E SANEAMENTO BÁSICO

Boletim Mensal de Acompanhamento do Sistema Cantareira

Vazões - Sistema Cantareira — agosto de 2026

Operação desde 2016

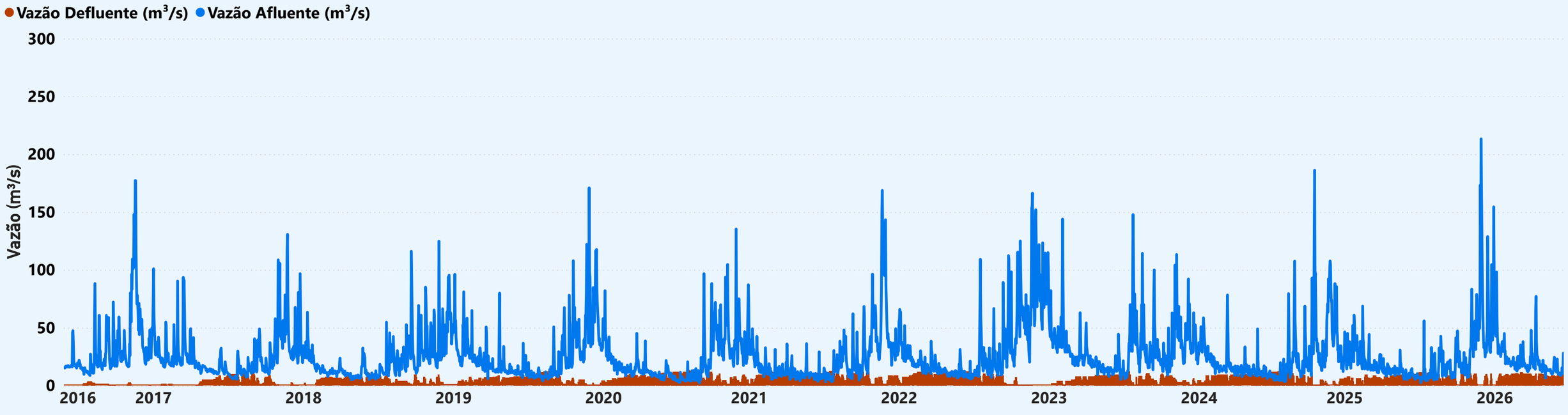

Operação nos últimos 12 meses

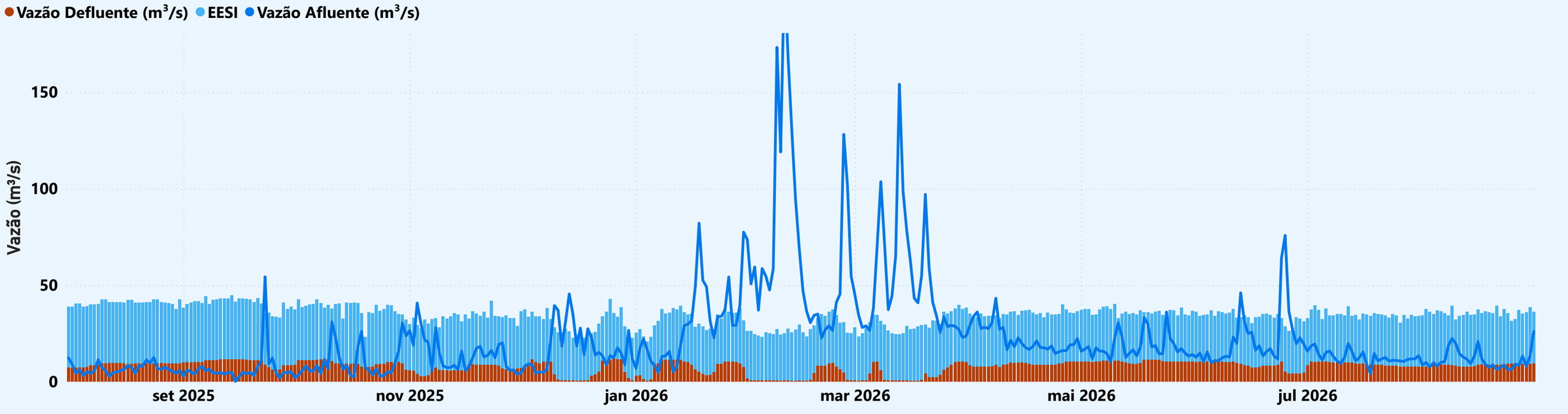

Superintendência de Operações e Eventos Críticos
Coordenação de Operação de Reservatórios e Sistemas Hídricos

ANA
AGÊNCIA NACIONAL DE ÁGUAS
E SANEAMENTO BÁSICO

Boletim Mensal de Acompanhamento do Sistema Cantareira

Volume Útil - Sistema Cantareira — agosto de 2026

Operação desde 2016

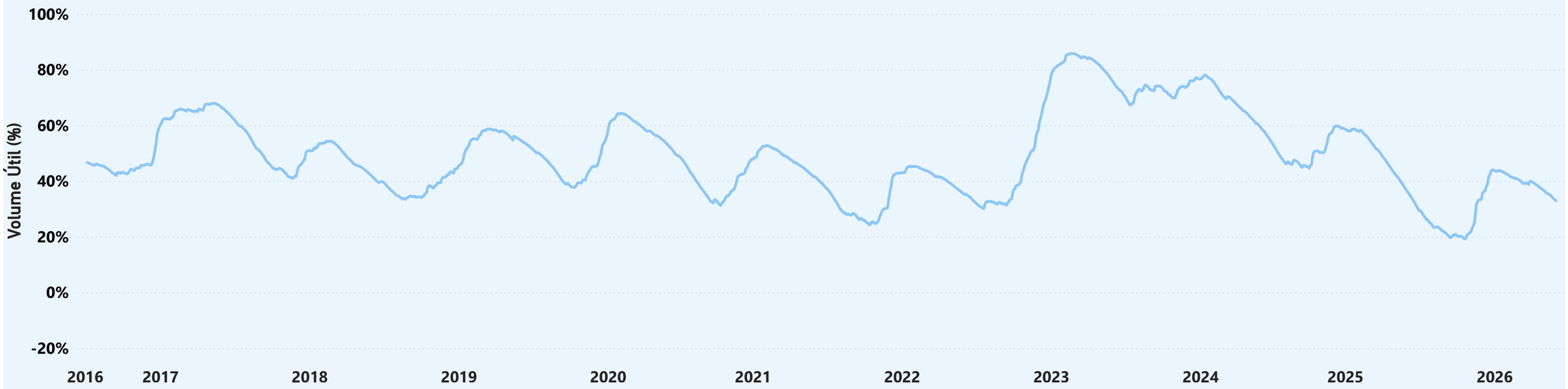

Operação nos últimos 12 meses

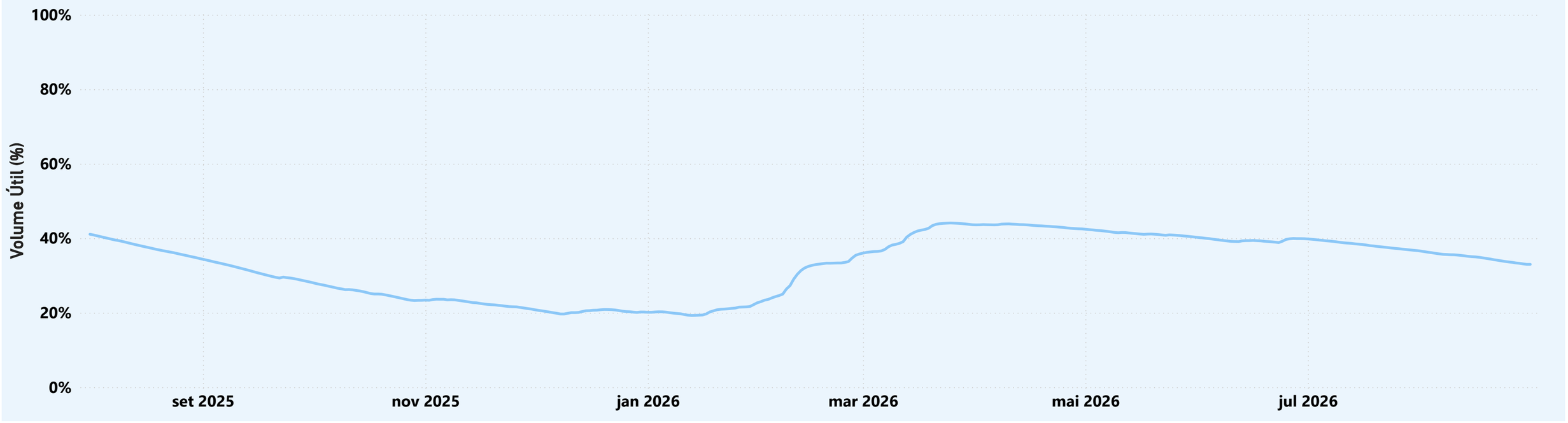

Superintendência de Operações e Eventos Críticos
Coordenação de Operação de Reservatórios e Sistemas Hídricos

ANA
AGÊNCIA NACIONAL DE ÁGUAS E SANEAMENTO BÁSICO

Boletim Mensal de Acompanhamento do Sistema Cantareira

Reservatório Jaguari/Jacareí — agosto de 2026

Operação nos últimos 12 meses

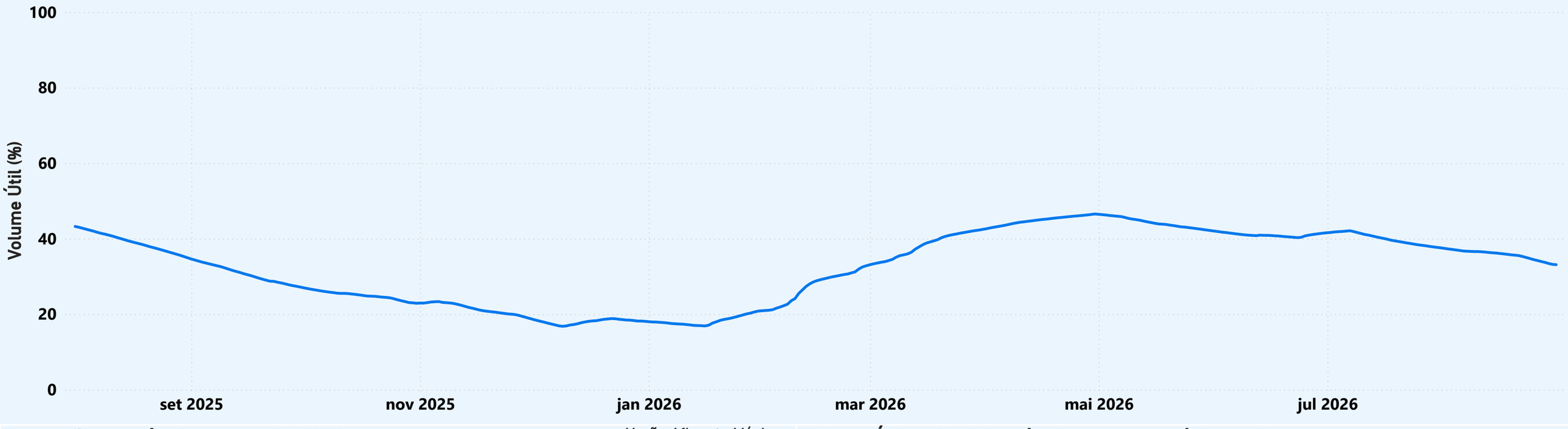

Operação no mês de agosto de 2026

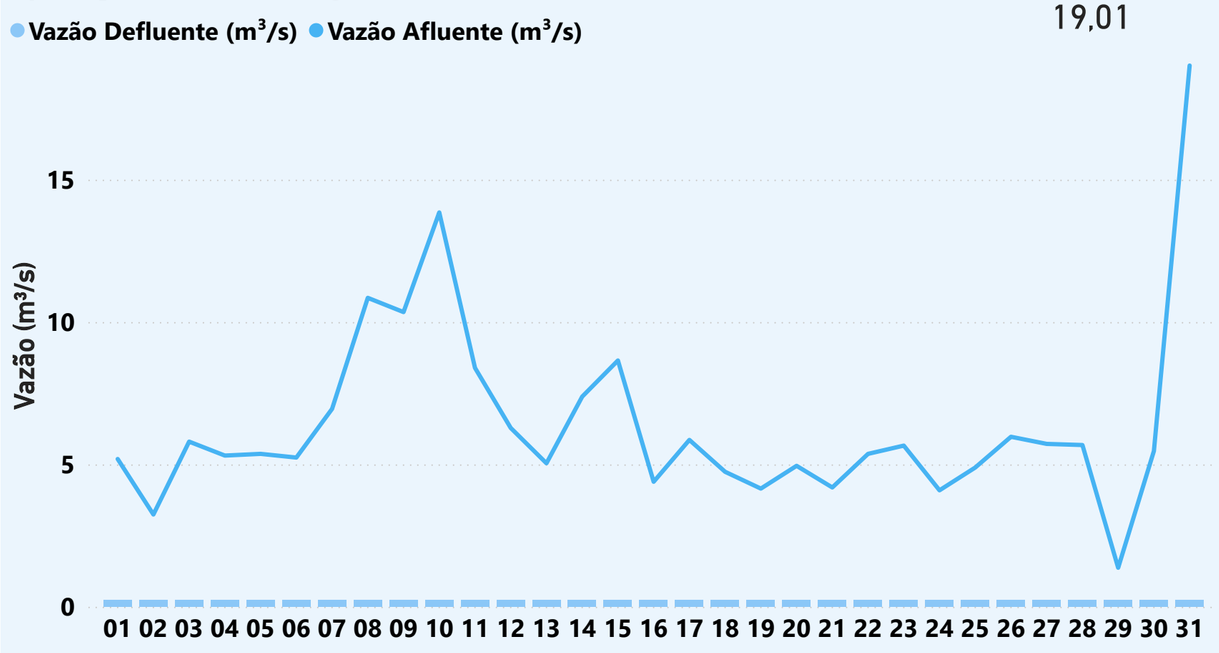

Volume Útil no final do mês de agosto nos últimos 10 anos

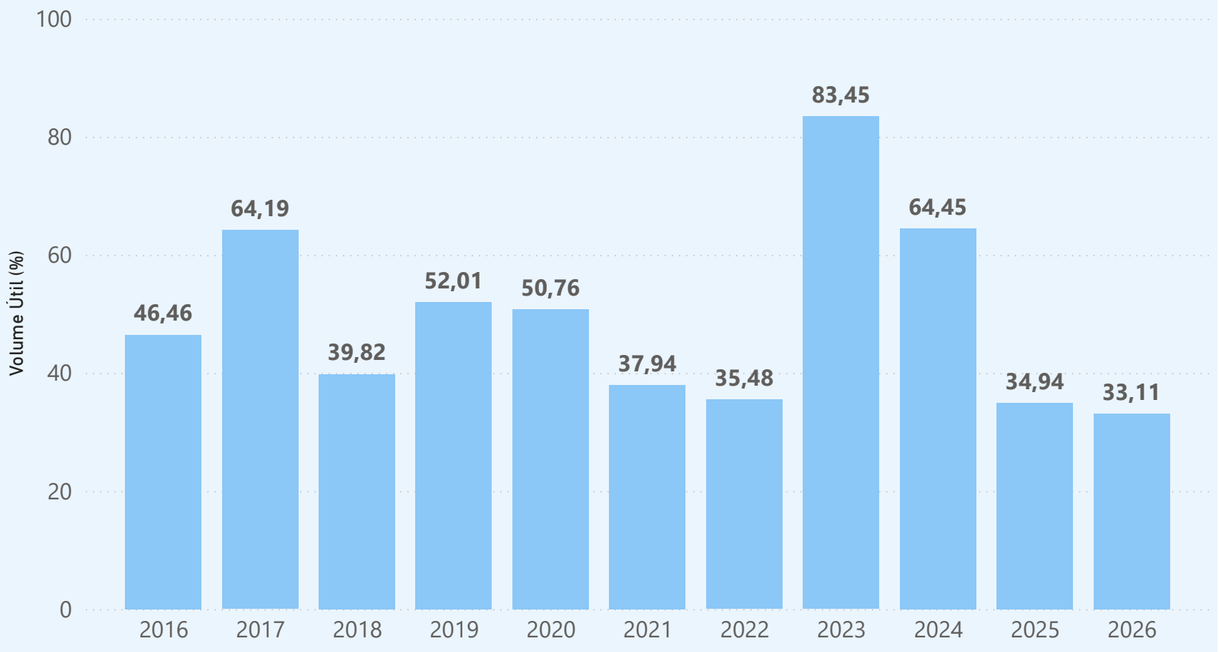

Superintendência de Operações e Eventos Críticos
Coordenação de Operação de Reservatórios e Sistemas Hídricos

ANA
AGÊNCIA NACIONAL DE ÁGUAS E SANEAMENTO BÁSICO

Boletim Mensal de Acompanhamento do Sistema Cantareira

Reservatório Cachoeira — agosto de 2026

Operação nos últimos 12 meses



Operação no mês de agosto de 2026

Vazão Afluente Máxima
5,69

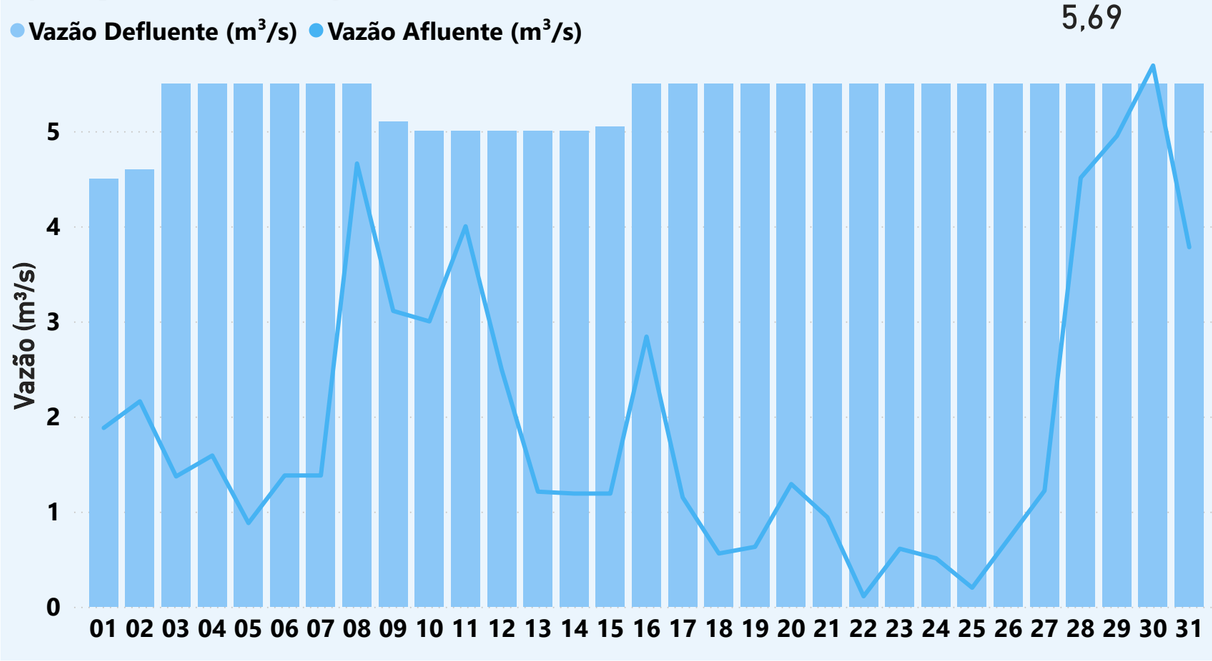

Volume Útil no final do mês de agosto nos últimos 10 anos

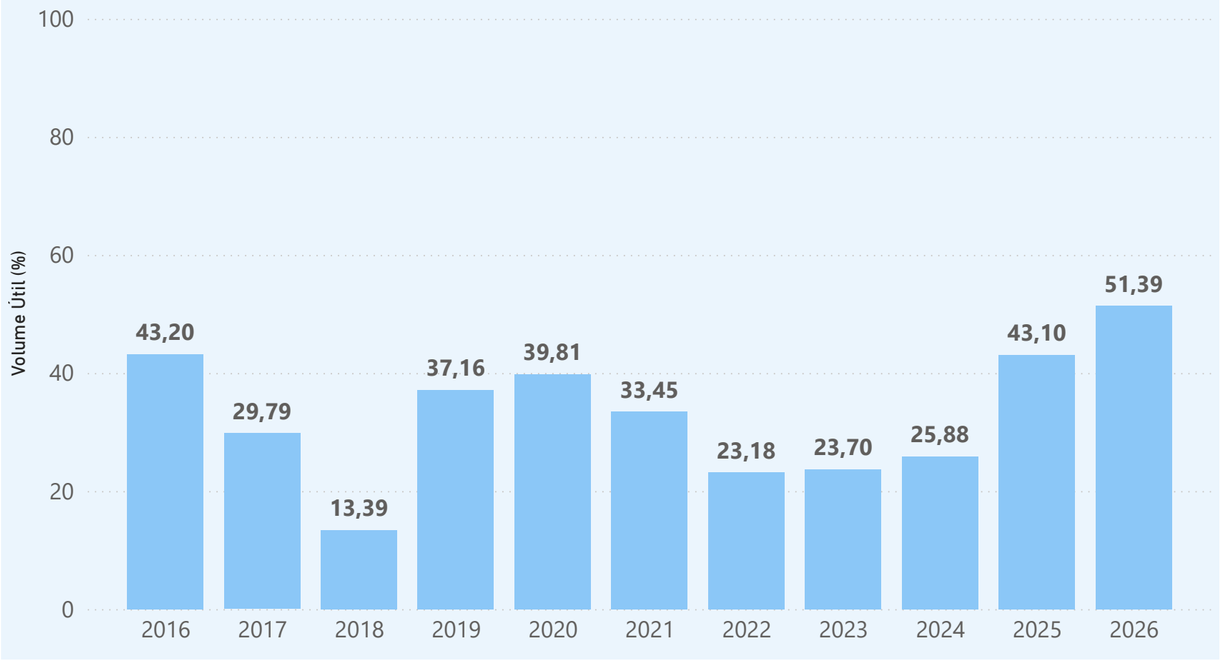

Superintendência de Operações e Eventos Críticos
Coordenação de Operação de Reservatórios e Sistemas Hídricos

ANA
AGÊNCIA NACIONAL DE ÁGUAS E SANEAMENTO BÁSICO

Boletim Mensal de Acompanhamento do Sistema Cantareira

Reservatório Atibainha — agosto de 2026

Operação nos últimos 12 meses



Operação no mês de agosto de 2026

Vazão Afluente Máxima
8,49

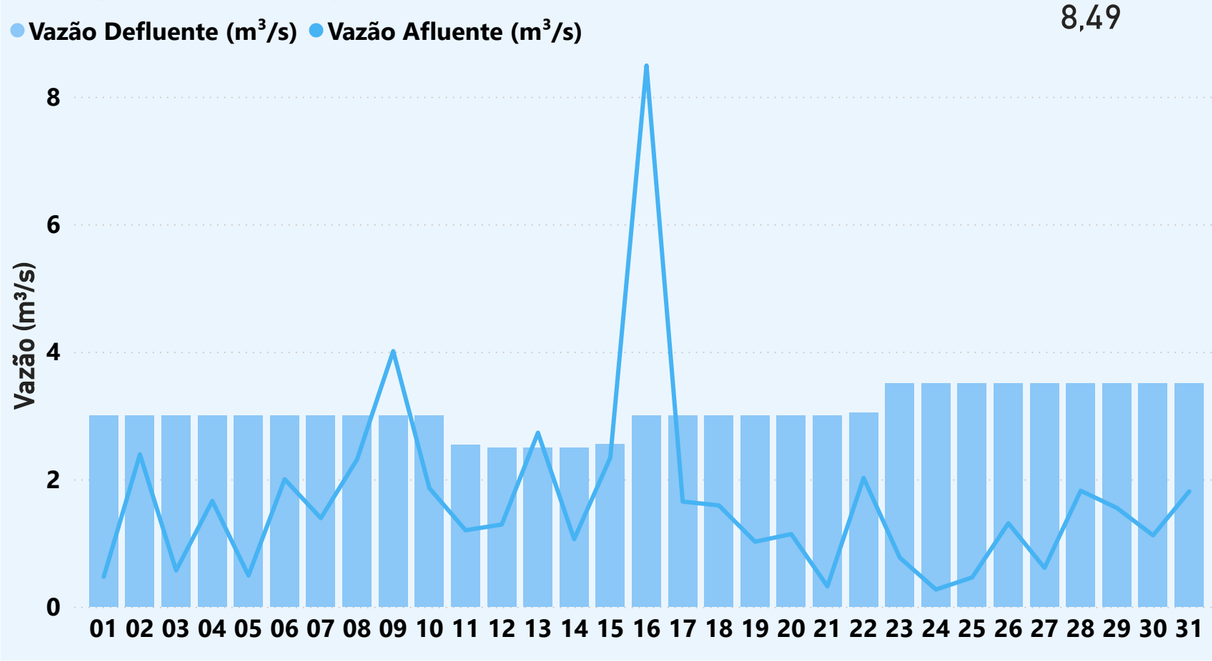

Volume Útil no final do mês de agosto nos últimos 10 anos

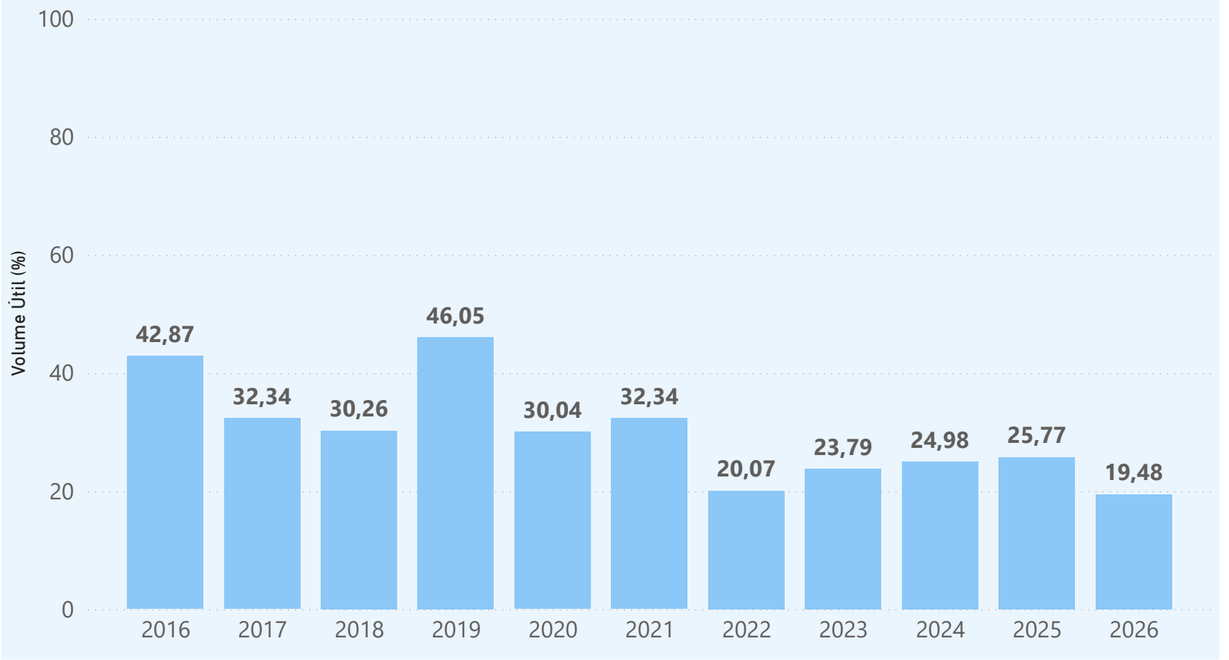

Superintendência de Operações e Eventos Críticos
Coordenação de Operação de Reservatórios e Sistemas Hídricos

ANA
AGÊNCIA NACIONAL DE ÁGUAS E SANEAMENTO BÁSICO

Boletim Mensal de Acompanhamento do Sistema Cantareira

Reservatório Paiva Castro — agosto de 2026

Operação nos últimos 12 meses

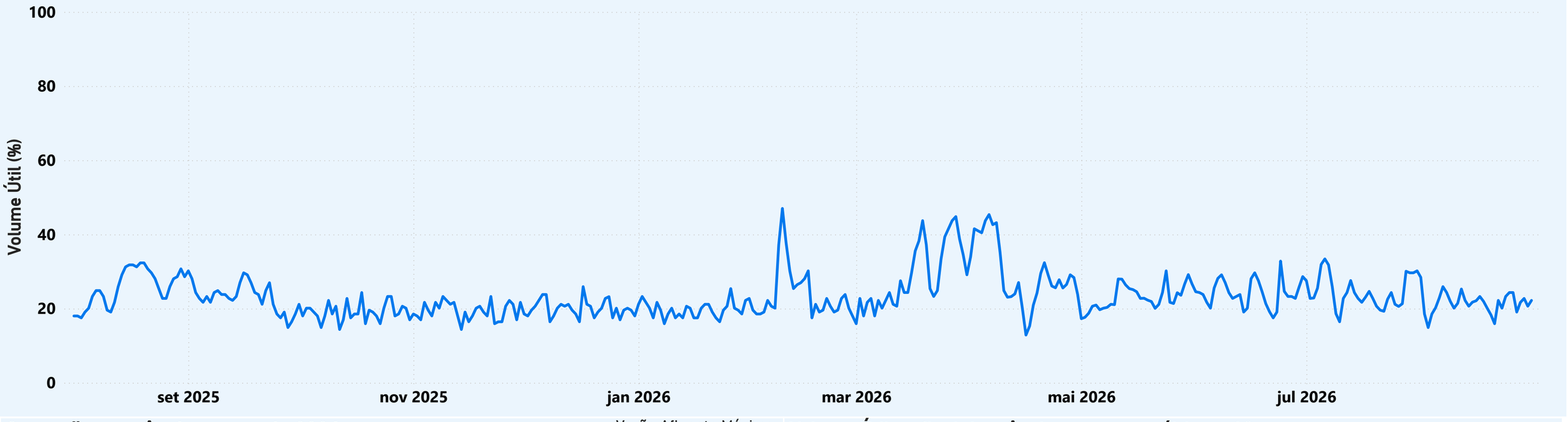

Operação no mês de agosto de 2026

Vazão Afluente Máxima
7,19

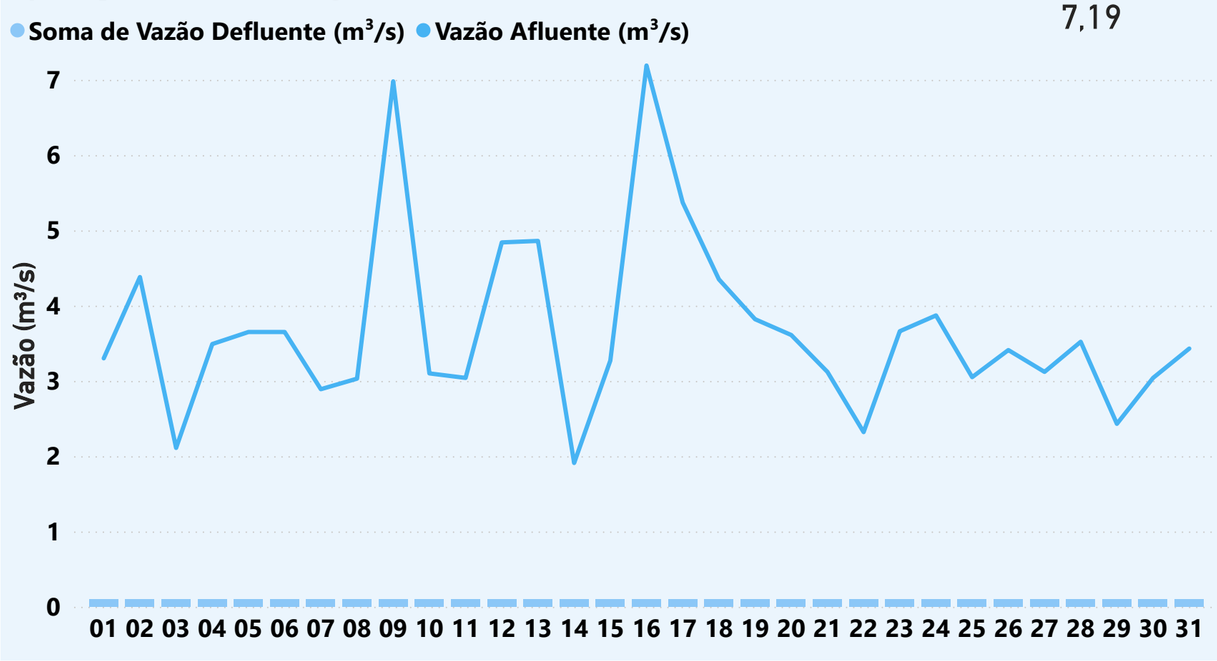

Volume Útil no final do mês de agosto nos últimos 10 anos

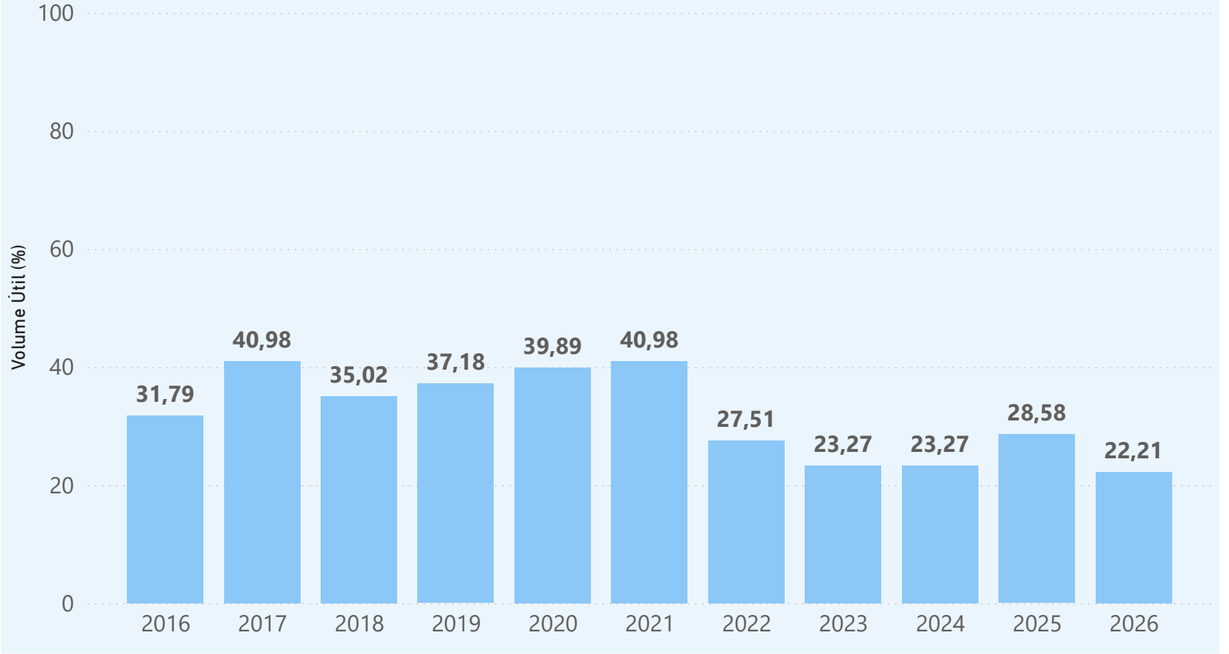

Superintendência de Operações e Eventos Críticos
Coordenação de Operação de Reservatórios e Sistemas Hídricos