ANA
AGÊNCIA NACIONAL DE ÁGUAS E SANEAMENTO BÁSICO

# Acompanhamento do Sistema Cantareira

**Data do boletim**
**29/09/2026**

| Reservatório | Mínimo Operacional Cota (m) | Mínimo Operacional Vol ($hm^3$) | Máximo Operacional Cota (m) | Máximo Operacional Vol ($hm^3$) | Volume Útil Total ($hm^3$) |
|---|---|---|---|---|---|
| Atibainha | 781,88 | 199,20 | 786,72 | 295,46 | 96,26 |
| Cachoeira | 811,72 | 46,92 | 821,88 | 116,57 | 69,65 |
| Jaguari/Jacareí | 820,80 | 239,45 | 844,00 | 1.047,49 | 808,04 |
| Paiva Castro | 743,80 | 25,32 | 745,61 | 32,93 | 7,61 |
| **Total** | | **510,89** | | **1.492,45** | **981,56** |

* A Resolução ANA/DAEE 925/2017 delimitou, para fins de operação, o Sistema Cantareira como o conjunto dos reservatórios Jaguari-Jacareí, Cachoeira, Atibainha e Paiva Castro.

| | Situação em 31/08/2026 | | | | Situação em 29/09/2026 | | | |
|---|---|---|---|---|---|---|---|---|
| Reservatório | Cota (m) | Volume Acumulado ($hm^3$) | Volume Útil Acumulado ($hm^3$) | % Volume Útil | Cota (m) | Volume Acumulado ($hm^3$) | Volume Útil Acumulado ($hm^3$) | % Volume Útil |
| Atibainha | 782,90 | 217,95 | 18,75 | 19,48 | 783,38 | 227,06 | 27,86 | 28,94 |
| Cachoeira | 817,62 | 82,71 | 35,79 | 51,39 | 819,08 | 93,54 | 46,62 | 66,94 |
| Jaguari/Jacareí | 830,87 | 507,01 | 267,56 | 33,11 | 832,65 | 567,00 | 327,55 | 40,54 |
| Paiva Castro | 744,23 | 27,01 | 1,69 | 22,21 | 744,33 | 27,41 | 2,09 | 27,51 |
| **Total** | | **834,69** | **323,80** | **32,99%** | | **915,01** | **404,12** | **41,17%** |

## Período Seco

Em cumprimento ao Art. 6º da Resolução Conjunta ANA/DAEE nº 925/2017 e pelo fato de o Sistema Cantareira ter apresentado, em 31 de agosto de 2026, 32,99% de seu volume útil, a faixa de operação do Sistema Cantareira a ser considerada para fins de definição das vazões a serem praticadas, no mês de setembro de 2026, será a Faixa 3: Alerta

**Saiba mais** sobre os termos técnicos da operação dos reservatórios no Glossário do Sistema de Acompanhamento de Reservatórios - SAR da ANA

Superintendência de Operações e Eventos Críticos
Coordenação de Operação de Reservatórios e Sistemas Hídricos

Fonte: Sabesp
*Dados consistidos sujeitos a novas revisões

ANA
AGÊNCIA NACIONAL DE ÁGUAS
E SANEAMENTO BÁSICO

# Acompanhamento do Sistema Cantareira

**Data do boletim**
**29/09/2026**

## Evolução do Volume Útil (%) do Sistema Cantareira desde 1982

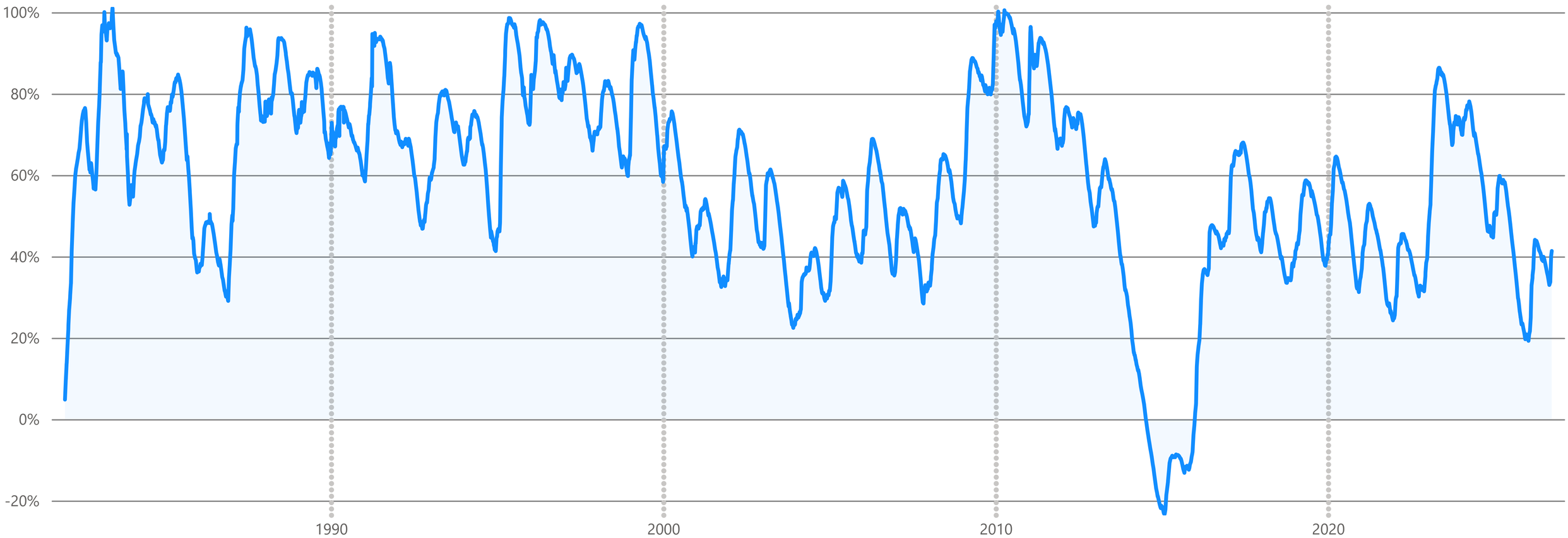


Até hoje, decorrido 66% do Período Seco de 2026, o volume utilizado pelas Bacias PCJ foi de 76,53 hm³ (48% da garantia de 158,1 hm³)

Hoje, o volume útil armazenado no Sistema Cantareira é de 41,17%. Em 29/09/2025, era de 28,52%

# Acompanhamento do Sistema Cantareira

**Data do boletim**
**29/09/2026**

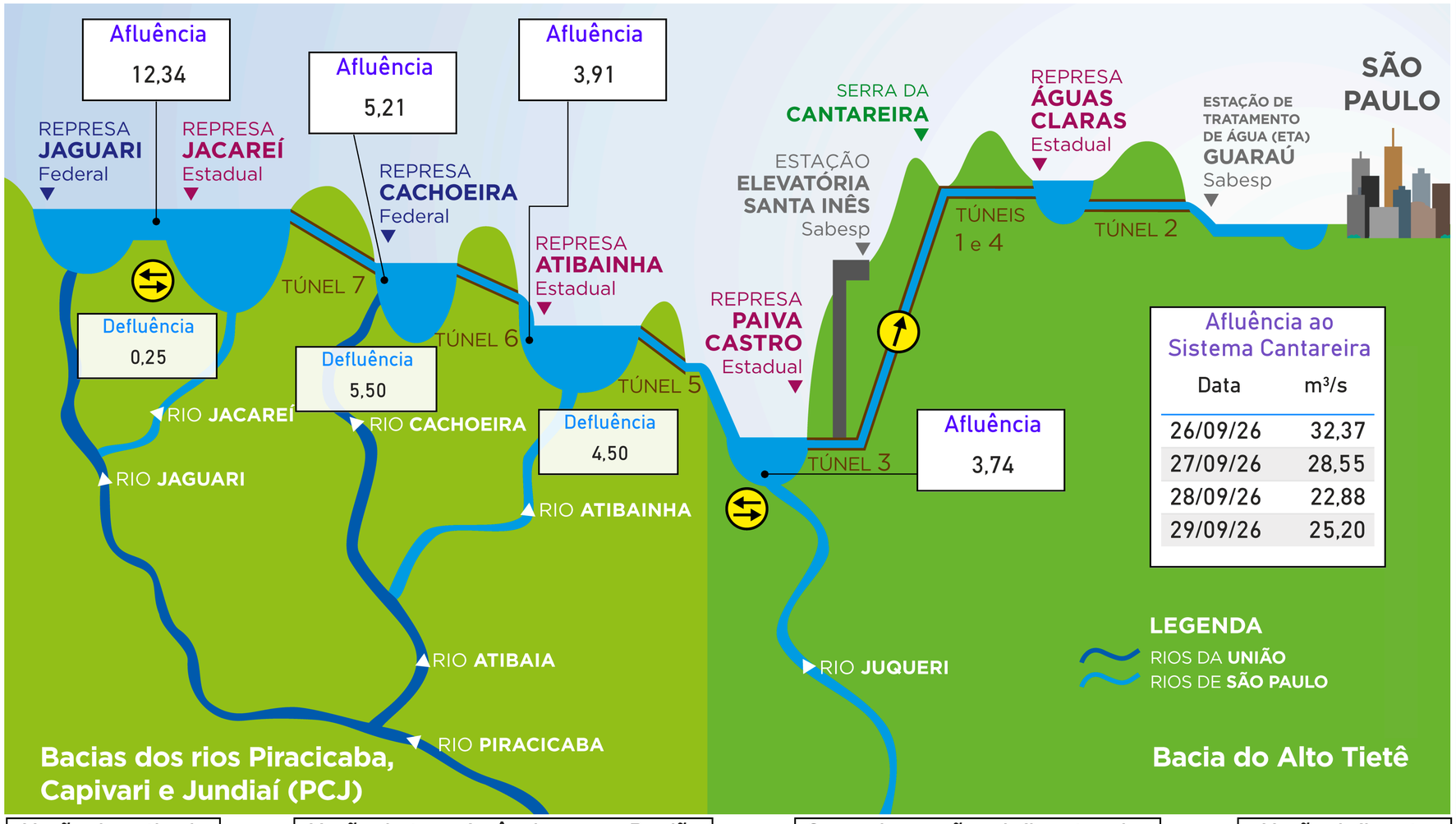


**Afluência ao Sistema Cantareira**

| Data | m³/s |
|---|---|
| 26/09/26 | 32,37 |
| 27/09/26 | 28,55 |
| 28/09/26 | 22,88 |
| 29/09/26 | 25,20 |

**Transposição da Bacia do rio Paraíba do Sul**

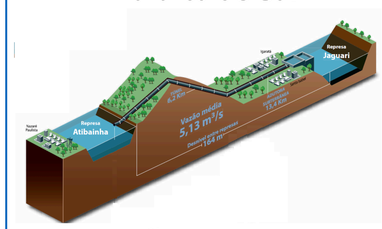


## Operação no ano atual

| Mês | Vazão Média Bombeada ($m^3/s$) |
|---|---|
| janeiro | 8,41 |
| fevereiro | 8,54 |
| março | 6,70 |
| abril | 6,42 |
| maio | 7,54 |
| junho | 7,71 |
| julho | 7,99 |
| agosto | 8,42 |
| setembro | 7,67 |
| **Total** | **7,71** |

Volume transferido ($hm^3$)

COMUNICADO CONJUNTO Nº 3/2026/DP-SEI

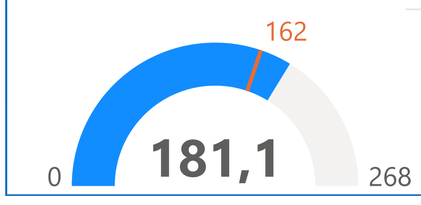


## Operação no mês atual

| Dia | Vazão Média Bombeada |
|---|---|
| 01 | 8,38 |
| 02 | 8,43 |
| 03 | 8,43 |
| 04 | 8,46 |
| 05 | 7,81 |
| 06 | 7,58 |
| 07 | 7,57 |
| 08 | 7,58 |
| 09 | 7,57 |
| 10 | 7,54 |
| 11 | 7,56 |
| 12 | 7,57 |
| 13 | 7,57 |
| 14 | 7,58 |
| 15 | 7,58 |
| 16 | 7,59 |
| 17 | 7,59 |
| 18 | 7,59 |
| 19 | 7,59 |
| 20 | 7,58 |
| 21 | 7,59 |
| 22 | 7,59 |
| 23 | 7,59 |
| 24 | 7,60 |
| 25 | 7,62 |
| 26 | 7,62 |
| 27 | 7,62 |
| 28 | 6,58 |
| 29 | 7,61 |

| Vazão de retirada do Sistema Cantareira ($m^3/s$) | = | Vazão de transferência para a Região Metropolitana de São paulo (RMSP) na Elevatória de Santa Inês ($m^3/s$) | + | Soma das vazões defluentes dos reservatórios Jaguari, Jacareí, Cachoeira e Atibainha ($m^3/s$) | + | Vazão defluente do reservatório Paiva Castro ($m^3/s$) |
|---|---|---|---|---|---|---|
| 35.94 | | 25.59 | | 10.25 | | 0.10 |

Superintendência de Operações e Eventos Críticos
Coordenação de Operação de Reservatórios e Sistemas Hídricos

ANA
AGÊNCIA NACIONAL DE ÁGUAS
E SANEAMENTO BÁSICO

# Acompanhamento do Sistema Cantareira

**Data do boletim**
**29/09/2026**

## Histórico das Afluências Médias Mensais

| Afluência | Jan | Fev | Mar | Abr | Mai | Jun | Jul | Ago | Set | Out | Nov | Dez | MÉDIA |
|---|---|---|---|---|---|---|---|---|---|---|---|---|---|
| Máxima | 144,90 | 174,68 | 126,96 | 105,29 | 98,40 | 181,51 | 86,72 | 67,48 | 117,35 | 98,50 | 90,08 | 120,75 | 112,18 |
| Média | 68,12 | 70,97 | 64,31 | 45,71 | 36,16 | 33,75 | 27,05 | 23,04 | 24,02 | 29,31 | 33,55 | 50,61 | 42,21 |
| Mínima | 11,51 | 10,47 | 18,91 | 14,96 | 10,14 | 10,03 | 6,43 | 5,84 | 5,53 | 5,21 | 8,82 | 15,98 | 11,31 |

| Ano | Jan | Fev | Mar | Abr | Mai | Jun | Jul | Ago | Set | Out | Nov | Dez | MÉDIA |
|---|---|---|---|---|---|---|---|---|---|---|---|---|---|
| 1953 | 26,93 | 34,54 | 29,85 | 34,64 | 23,76 | 20,66 | 17,62 | 16,29 | 16,17 | 17,54 | 26,02 | 31,53 | 24,63 |
| 2014 | 15,44 | 10,47 | 18,91 | 17,16 | 10,14 | 10,03 | 6,43 | 8,22 | 8,96 | 5,21 | 8,82 | 15,98 | 11,31 |
| 2015 | 11,51 | 40,67 | 42,59 | 18,06 | 14,01 | 16,18 | 11,31 | 5,84 | 18,29 | 14,77 | 27,06 | 52,33 | 22,72 |
| 2024 | 40,98 | 41,83 | 39,44 | 24,11 | 19,62 | 13,84 | 13,78 | 12,96 | 7,82 | 14,80 | 24,03 | 44,15 | 24,77 |
| 2025 | 32,78 | 56,78 | 25,39 | 32,15 | 17,36 | 15,25 | 13,12 | 9,10 | 9,17 | 12,27 | 16,86 | 19,74 | 21,41 |
| 2026 | 32,49 | 72,64 | 52,52 | 24,65 | 20,50 | 24,25 | 14,95 | 13,73 | 53,05 | | | | |

| Ano | Jan | Fev | Mar | Abr | Mai | Jun | Jul | Ago | Set | Out | Nov | Dez | MÉDIA |
|---|---|---|---|---|---|---|---|---|---|---|---|---|---|
| 1953 | 40% | 49% | 46% | 76% | 66% | 61% | 65% | 71% | 67% | 60% | 78% | 62% | 58% |
| 2014 | 23% | 15% | 29% | 38% | 28% | 30% | 24% | 36% | 37% | 18% | 26% | 32% | 27% |
| 2015 | 17% | 57% | 66% | 40% | 39% | 48% | 42% | 25% | 76% | 50% | 81% | 103% | 54% |
| 2024 | 60% | 59% | 61% | 53% | 54% | 41% | 51% | 56% | 33% | 50% | 72% | 87% | 59% |
| 2025 | 48% | 80% | 39% | 70% | 48% | 45% | 48% | 39% | 38% | 42% | 50% | 39% | 51% |
| 2026 | 48% | 102% | 82% | 54% | 57% | 72% | 55% | 60% | 221% | | | | |

## Evolução das Afluências Médias Mensais

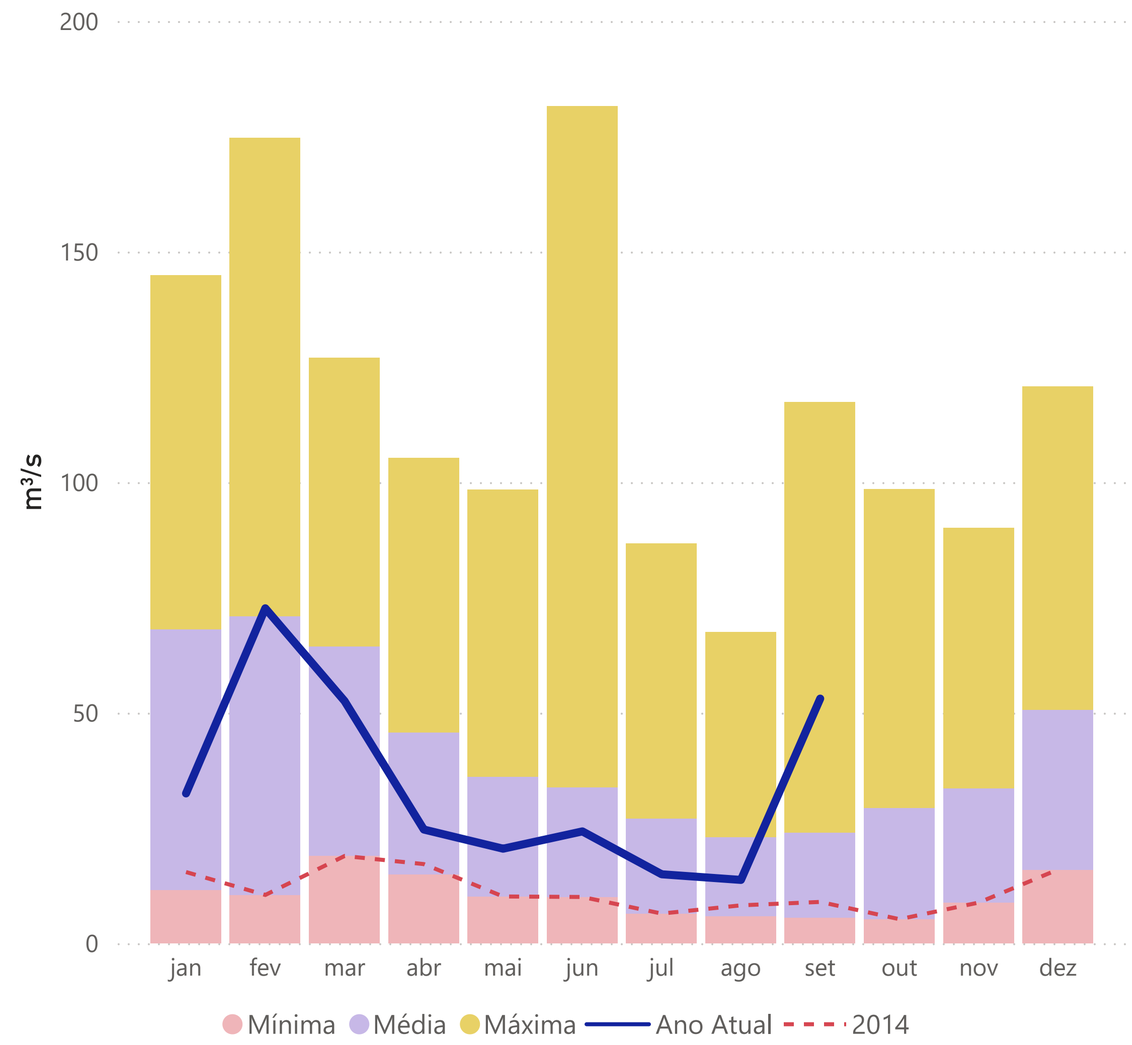

ANA
AGÊNCIA NACIONAL DE ÁGUAS
E SANEAMENTO BÁSICO

# Acompanhamento do Sistema Cantareira

**Data do boletim**
**29/09/2026**

## Estação Elevatória de Santa Inês

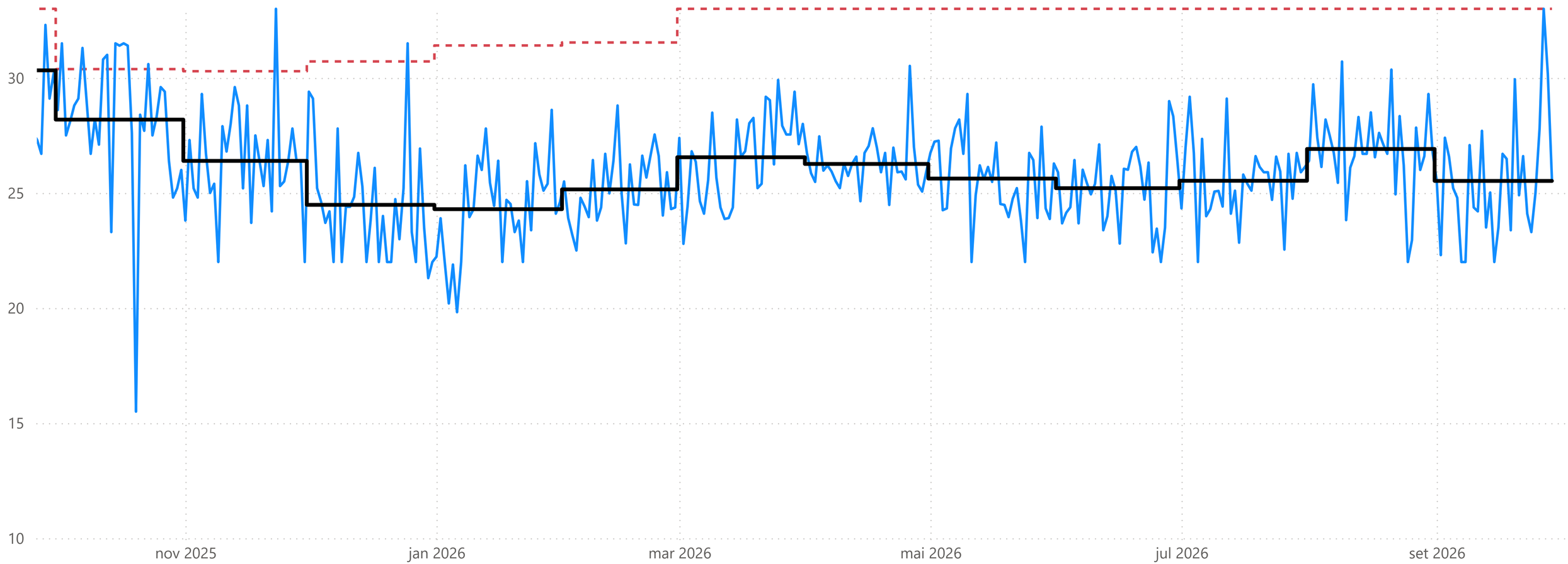


| Situação | Vazão ($m^3/s$): Média Diária Praticada | Média Mensal Praticada | Média Mensal Faixa (§1º) * | Média Mensal Transposta (§2º) * | Média Mensal Autorizada ** |
|---|---|---|---|---|---|
| **Período Seco Faixa 3: Alerta** | **25,59** | **25,52** | **27,00** | **7,67** | **33,00** |

Superintendência de Operações e Eventos Críticos
Coordenação de Operação de Reservatórios e Sistemas Hídricos

(*) média mensal até a data do boletim
(**) soma do §1º e §2º limitada a 33 $m^3/s$

ANA
AGÊNCIA NACIONAL DE ÁGUAS
E SANEAMENTO BÁSICO

# Acompanhamento do Sistema Cantareira

**Data do boletim**
**29/09/2026**

Média Diária (m³/s)
**9,89**

## Posto de controle de Buenópolis (3D-009T), no rio Jaguari

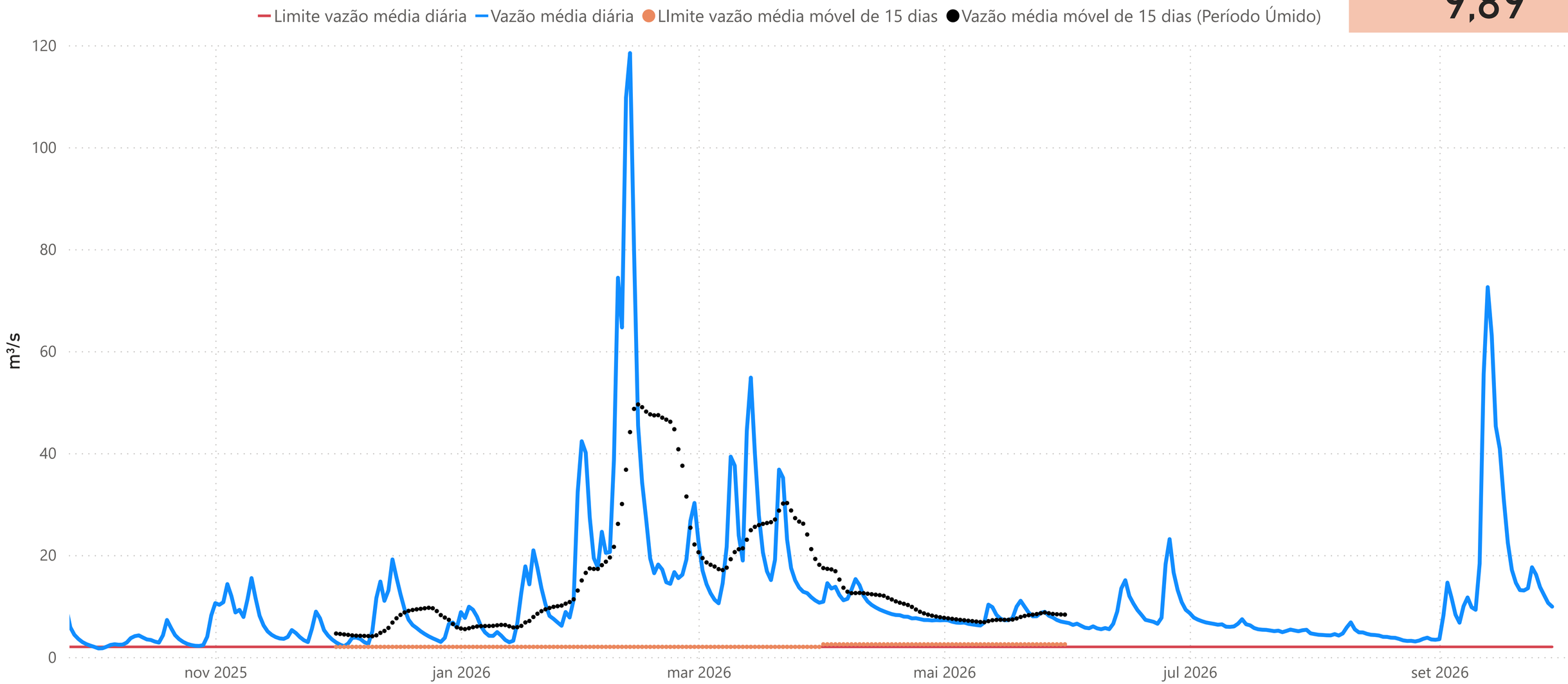


Superintendência de Operações e Eventos Críticos
Coordenação de Operação de Reservatórios e Sistemas Hídricos

ANA
AGÊNCIA NACIONAL DE ÁGUAS
E SANEAMENTO BÁSICO

# Acompanhamento do Sistema Cantareira

**Data do boletim**
**29/09/2026**

Média Diária (m³/s)
**9,81**

## Posto de controle de Atibaia (3E-063T), no rio Atibaia

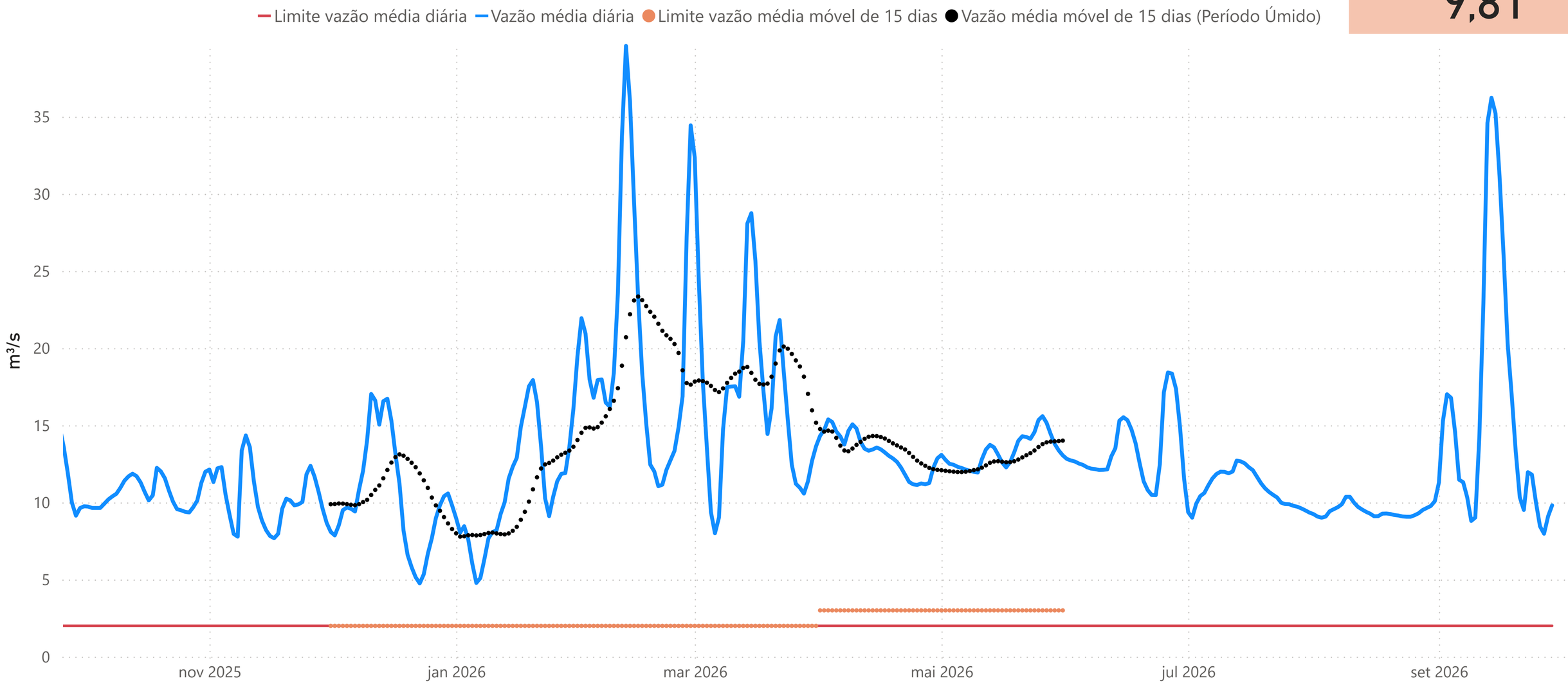


Superintendência de Operações e Eventos Críticos
Coordenação de Operação de Reservatórios e Sistemas Hídricos

ANA
AGÊNCIA NACIONAL DE ÁGUAS
E SANEAMENTO BÁSICO

# Acompanhamento do Sistema Cantareira

**Data do boletim**
**29/09/2026**

Média Diária (m³/s)
18,32

## Posto de controle de Captação de Valinhos (3D-007T), no rio Atibaia

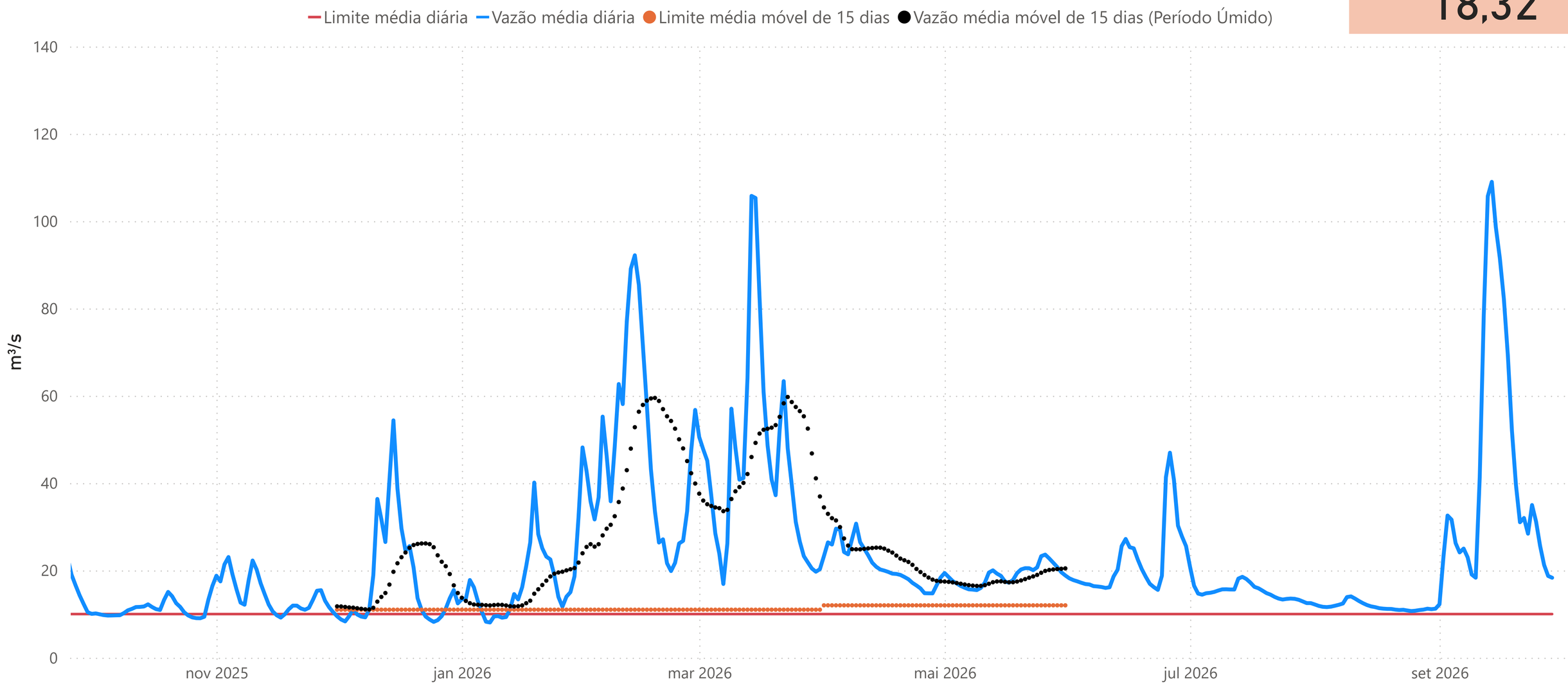


Superintendência de Operações e Eventos Críticos
Coordenação de Operação de Reservatórios e Sistemas Hídricos