Acompanhamento do Sistema Hídrico do Rio São Francisco

ANA
AGÊNCIA NACIONAL DE ÁGUAS E SANEAMENTO BÁSICO

Data do boletim
13/11/2026

Situação em 12/11/2026

Período Seco

novembro de 2026

Outros Reservatórios

UHEs	Volume Útil (%)	Afluência (m³/s)	Defluência (m³/s)
QUEIMADO	38.47	19	32
MOXOTO	-	1.539	387
P. AFONSO 1,2,3	-	397	400
P. AFONSO 4	-	1.149	1.152

Reservatório Equivalente em 12/11/2026 : 60,83%

Reservatório Equivalente em 12/11/2025 : 47,69%

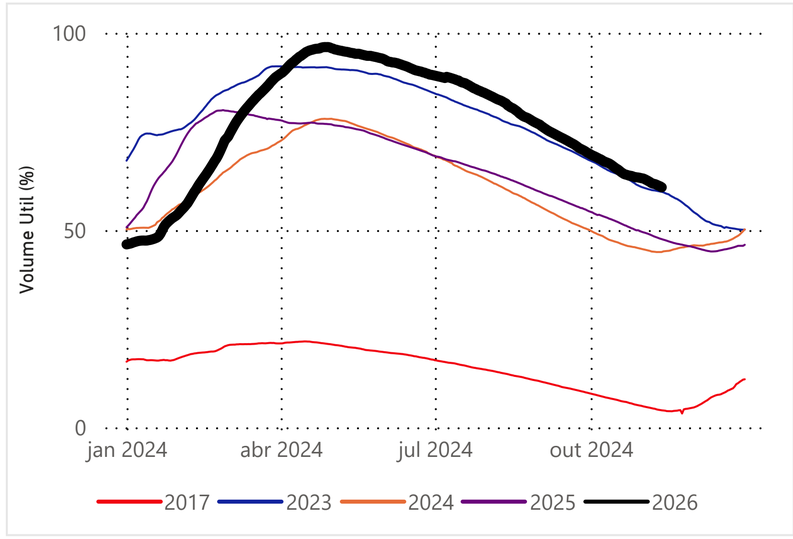

Faixa de Operação de Três Marias

Estabelecida em 02/11/2026 (V.U. = 69,74%)

NORMAL

Vazão Máxima Mensal (m³/s)	Vazão Mínima Diária (m³/s)
LIVRE	150

Faixa de Operação de Sobradinho

Estabelecida em 02/11/2026 (V.U. = 62,50%)

NORMAL

Vazão Máxima Mensal Xingó (m³/s)	Vazão Mínima Diária Sobradinho (m³/s)	Vazão Mìnima Diária Xingó (m³/s)
LIVRE	800	1100



Fonte de dados: ONS *Dados consistidos sujeitos a novas revisões

Saiba mais sobre os termos técnicos da operação dos reservatórios no Glossário do Sistema de Acompanhamento de Reservatórios - SAR da ANA

Superintendência de Operações e Eventos Críticos
Coordenação de Operação de Reservatórios e Sistemas Hídricos

Saiba mais sobre as condições de operação do Sistema Hidráulico do Rio São Francisco

Acompanhamento do Sistema Hidráulico do Rio São Francisco

ANA
AGÊNCIA NACIONAL DE ÁGUAS E SANEAMENTO BÁSICO

Saiba mais sobre as condições de operação do Sistema Hidráulico do Rio São Francisco

UHE Três Marias

**O volume útil em 12/11/2025 foi de 54,53%.*

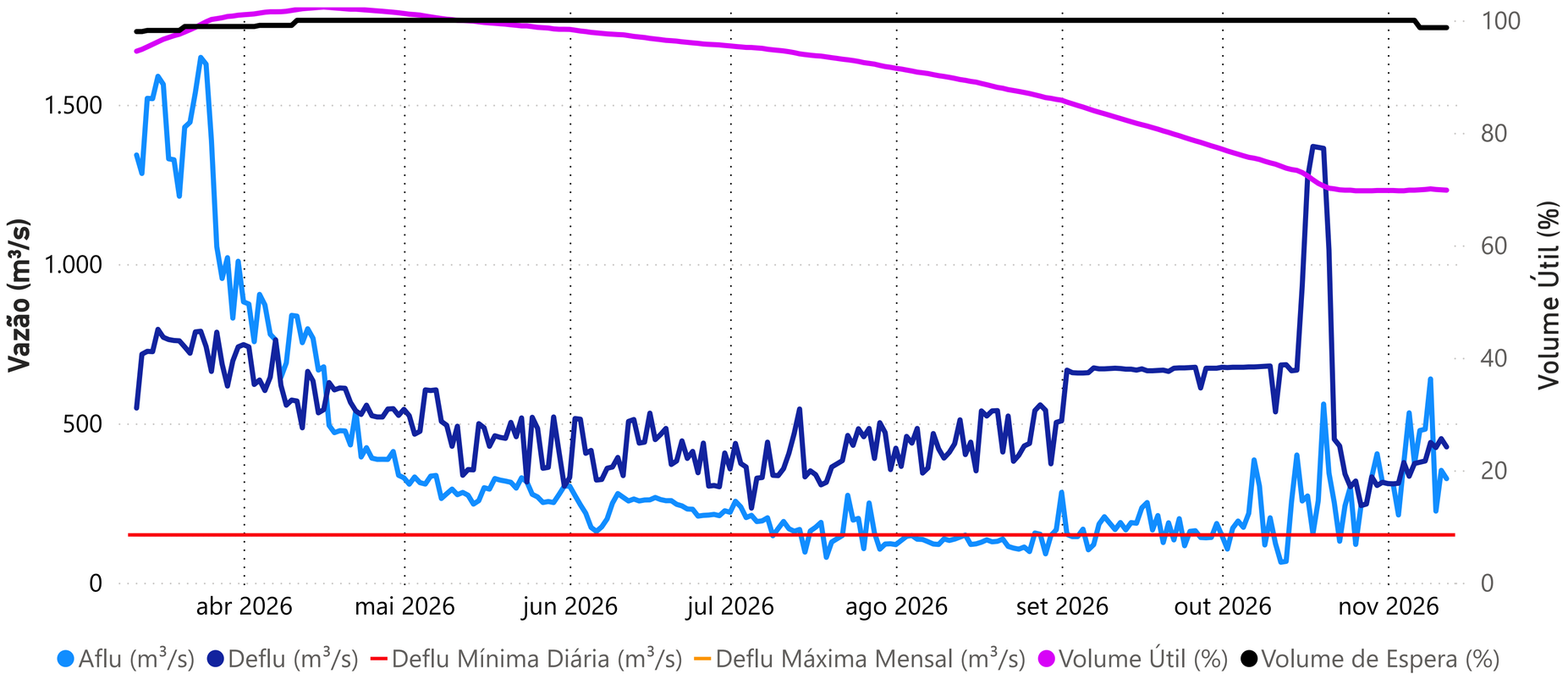

Data	Aflu (m³/s)	Deflu (m³/s)	V.U. (%)
08/11/26	482	382	69,92
09/11/26	639	440	70,03
10/11/26	225	424	69,92
11/11/26	352	452	69,86
12/11/26	326	426	69,80

Defluência mensal até 12/11/2026

377 m³/s

Vazões Naturais Médias Mensais e Relação com a Vazão Média de Longo Termo - MLT

Ano	Mês	Mensal (m³/s)	MLT %
2025	novembro	251	44%
2025	dezembro	475	45%
2026	janeiro	1.191	84%
2026	fevereiro	1.630	124%
2026	março	1.351	124%
2026	abril	652	92%
2026	maio	335	78%
2026	junho	274	85%
2026	julho	220	85%
2026	agosto	205	98%
2026	setembro	260	128%
2026	outubro	295	106%
2026	novembro	459	81%

Vazões Naturais Médias Mensais - Três Marias (m³/s) - Histórico (1931-2024)

Vazão	Janeiro	Fevereiro	Março	Abril	Maio	Junho	Julho	Agosto	Setembro	Outubro	Novembro	Dezembro
max(1931 - 2024)	3.786	4.435	2.716	2.095	1.287	1.062	747	487	531	957	1.849	2.496
med(1931 - 2024)	1.425	1.318	1.090	711	428	322	258	210	203	278	569	1.062
min(1931 - 2024)	164	151	200	157	124	64	51	38	27	28	163	163

*Dados consistidos sujeitos a novas revisões

Superintendência de Operações e Eventos Críticos
Coordenação de Operação de Reservatórios e Sistemas Hídricos

Fonte de dados: ONS

ANA
AGÊNCIA NACIONAL DE ÁGUAS E SANEAMENTO BÁSICO

Acompanhamento do Sistema Hidráulico do Rio São Francisco

Saiba mais sobre as condições de operação do Sistema Hidráulico do Rio São Francisco

UHE Sobradinho

**O volume útil em 12/11/2025 foi de 41,88%.*

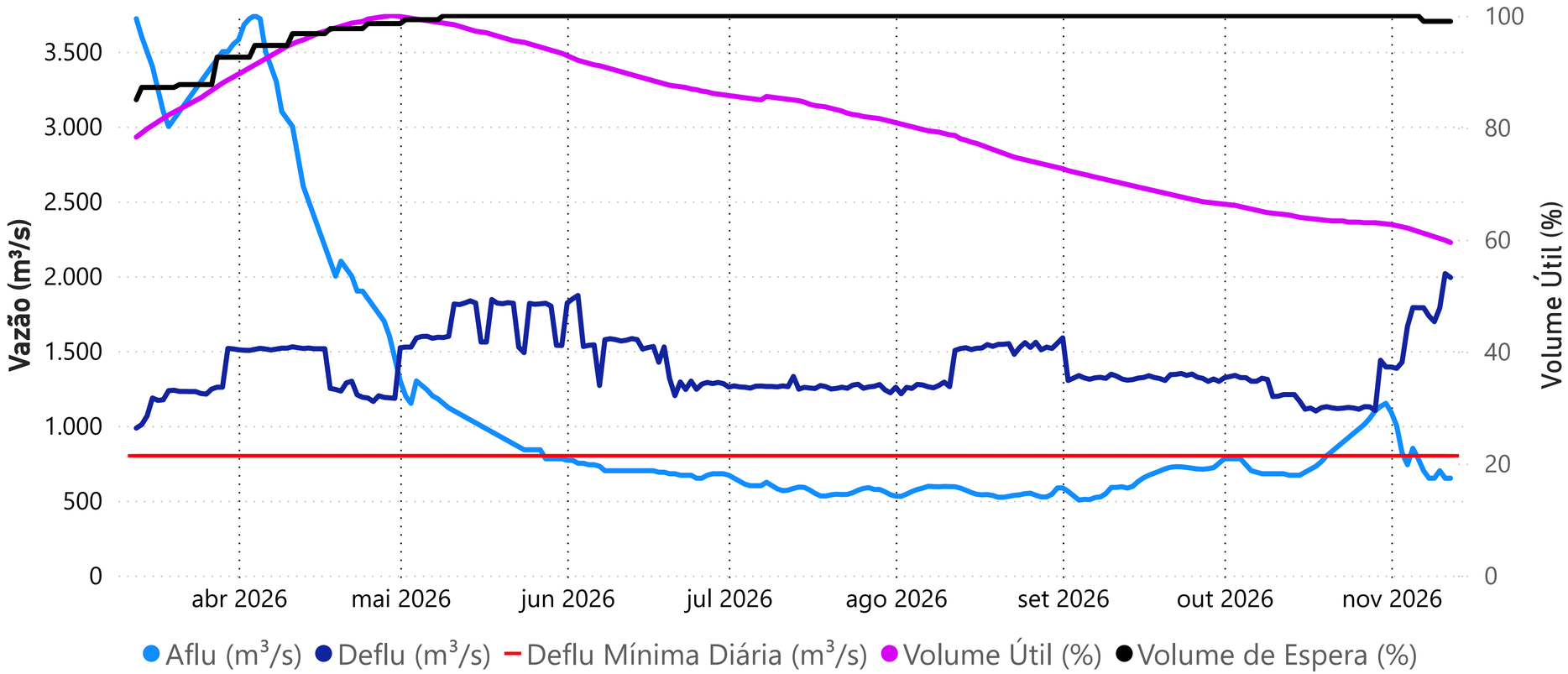

Data	Aflu (m³/s)	Deflu (m³/s)	V.U. (%)
08/11/26	650	1.734	60,83
09/11/26	650	1.696	60,52
10/11/26	700	1.788	60,21
11/11/26	650	2.017	59,90
12/11/26	650	1.991	59,49

Vazões Naturais Médias Mensais - Sobradinho (m³/s) - Histórico (1931-2024)

Vazão	Janeiro	Fevereiro	Março	Abril	Maio	Junho	Julho	Agosto	Setembro	Outubro	Novembro	Dezembro
max(1931 - 2024)	9.467	10.080	15.676	7.965	8.764	3.939	2591	2.078	2.034	2.050	4.448	6.411
med(1931 - 2024)	4.445	4.677	4.502	3.535	2.129	1.454	1217	1.053	943	1.045	1.758	3.197
min(1931 - 2024)	1.133	1.277	1.025	835	516	464	376	344	257	207	307	635

Vazões Naturais Médias Mensais e Relação com a Vazão Média de Longo Termo - MLT

Ano	Mês	Mensal (m³/s)	MLT (%)
2025	novembro	551	31%
2025	dezembro	1.383	43%
2026	janeiro	2.033	46%
2026	fevereiro	4.864	104%
2026	março	4.511	100%
2026	abril	2.855	81%
2026	maio	1.166	55%
2026	junho	857	59%
2026	julho	962	79%
2026	agosto	936	89%
2026	setembro	908	96%
2026	outubro	836	80%
2026	novembro	759	43%

*Dados consistidos sujeitos a novas revisões

Superintendência de Operações e Eventos Críticos
Coordenação de Operação de Reservatórios e Sistemas Hídricos

Fonte de dados: ONS

Acompanhamento do Sistema Hidráulico do Rio São Francisco

ANA
AGÊNCIA NACIONAL DE ÁGUAS E SANEAMENTO BÁSICO

Saiba mais sobre as condições de operação do Sistema Hidráulico do Rio São Francisco

UHE Itaparica

**O volume útil em 12/11/2025 foi de 65,06%.*

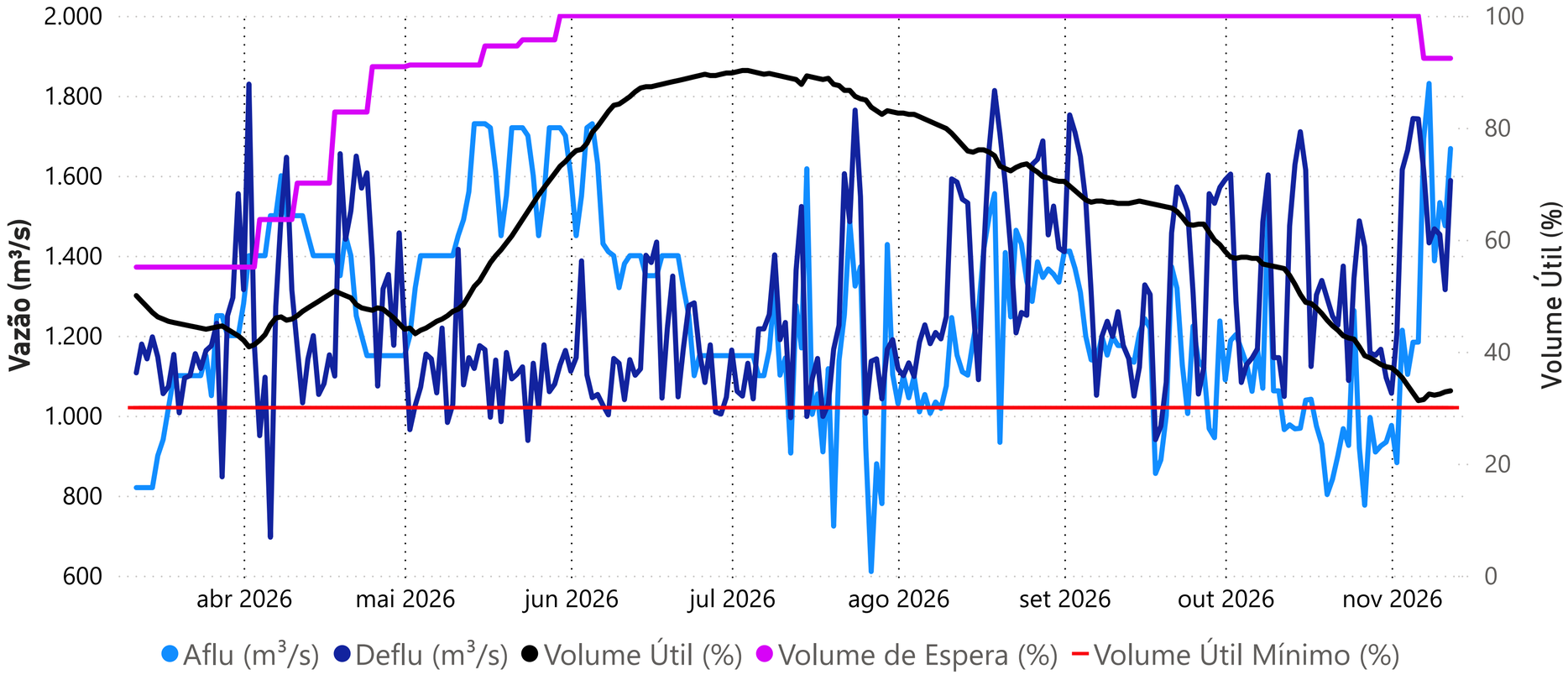

Data	Aflu (m³/s)	Deflu (m³/s)	V.U. (%)
08/11/26	1.831	1.432	32,43
09/11/26	1.387	1.467	32,23
10/11/26	1.533	1.453	32,43
11/11/26	1.475	1.315	32,82
12/11/26	1.668	1.588	33,01

Vazões Naturais Médias Mensais - Itaparica (m³/s) - Histórico (1931-2024)

Vazão	Janeiro	Fevereiro	Março	Abril	Maio	Junho	Julho	Agosto	Setembro	Outubro	Novembro	Dezembro
max(1931 - 2024)	9.585	10.782	16.069	8.336	9.073	4.417	2.659	2.119	1.993	2.011	4.134	6.221
med(1931 - 2024)	4.484	4.792	4.750	3.828	2.295	1.510	1.244	1.086	971	1.041	1.691	3.144
min(1931 - 2024)	1.307	1.236	1.143	891	539	486	412	396	340	283	344	594

Fonte de dados: ONS

*Dados consistidos sujeitos a novas revisões

Vazões Naturais Médias Mensais e Relação com a Vazão Média de Longo Termo - MLT

Ano	Mês	Mensal (m³/s)	MLT (%)
2025	novembro	527	31%
2025	dezembro	1.290	41%
2026	janeiro	2.033	45%
2026	fevereiro	4.613	96%
2026	março	4.736	100%
2026	abril	3.002	78%
2026	maio	1.228	54%
2026	junho	865	57%
2026	julho	972	78%
2026	agosto	942	87%
2026	setembro	908	94%
2026	outubro	827	79%
2026	novembro	791	47%

Superintendência de Operações e Eventos Críticos
Coordenação de Operação de Reservatórios e Sistemas Hídricos

ANA
AGÊNCIA NACIONAL DE ÁGUAS E SANEAMENTO BÁSICO

Acompanhamento do Sistema Hidráulico do Rio São Francisco

Saiba mais sobre as condições de operação do Sistema Hidráulico do Rio São Francisco

UHE Xingó

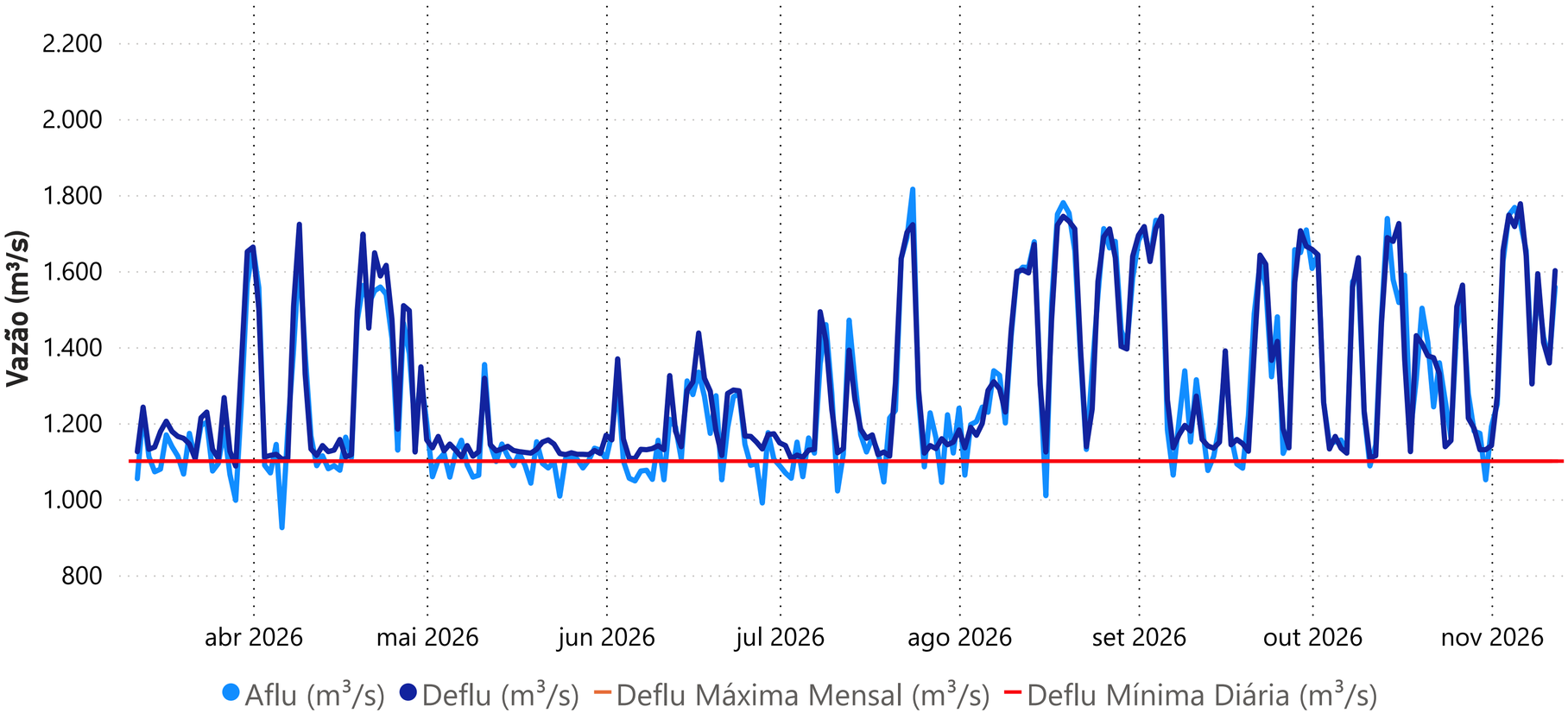

Data	Aflu (m³/s)	Deflu (m³/s)
08/11/26	1.346	1.303
09/11/26	1.557	1.593
10/11/26	1.426	1.412
11/11/26	1.365	1.358
12/11/26	1.558	1.601

Defluência mensal até 12/11/2026

1518 m³/s

Vazões Naturais Médias Mensais e Relação com a Vazão Média de Longo Termo - MLT

Ano	Mês	Mensal (m³/s)	MLT (%)
2025	novembro	511	31%
2025	dezembro	1.250	40%
2026	janeiro	2.028	45%
2026	fevereiro	4.466	93%
2026	março	4.802	100%
2026	abril	3.061	79%
2026	maio	1.262	54%
2026	junho	871	57%
2026	julho	975	78%
2026	agosto	945	86%
2026	setembro	909	93%
2026	outubro	826	79%
2026	novembro	811	49%

Vazões Naturais Médias Mensais - Xingó (m³/s) - Histórico (1931-2024)

Vazão	Janeiro	Fevereiro	Março	Abril	Maio	Junho	Julho	Agosto	Setembro	Outubro	Novembro	Dezembro
max(1931 - 2024)	9.620	10.823	16.102	8.311	9.046	4.580	2.683	2.133	1.981	2.018	4.069	6.218
med(1931 - 2024)	4.475	4.810	4.791	3.898	2.345	1.529	1.255	1.097	981	1.041	1.666	3.117
min(1931 - 2024)	1.366	1.207	1.185	899	541	486	413	395	343	284	336	581

*Dados consistidos sujeitos a novas revisões

Superintendência de Operações e Eventos Críticos
Coordenação de Operação de Reservatórios e Sistemas Hídricos

Fonte de dados: ONS