Acompanhamento do Sistema Hídrico do Rio São Francisco

Data do boletim
29/12/2025

Situação em
28/12/2025
Período Úmido
dezembro de 2025

Outros Reservatórios

UHEs	Volume Útil (%)	Afluência (m^3/s)	Defluência (m^3/s)
QUEIMADO	26.79	26	22
MOXOTO	-	962	86
P. AFONSO 1,2,3	-	91	86
P. AFONSO 4	-	910	783

Reservatório Equivalente em 28/12/2025 : 45,91%
Reservatório Equivalente em 28/12/2024 : 48,84%

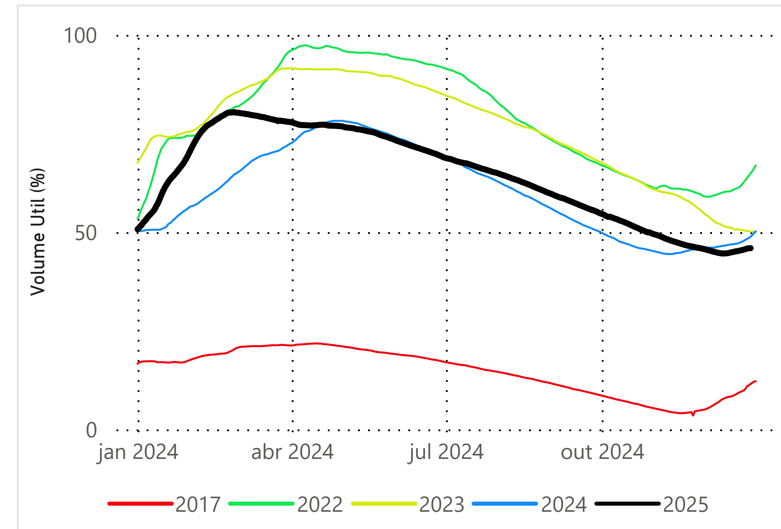

Faixa de Operação de Três Marias

Estabelecida em 01/12/2025 (V.U. = 52,62%)

ATENÇÃO

Vazão Máxima Mensal (m^3/s)	Vazão Mínima Diária (m^3/s)
400	150

Faixa de Operação de Sobradinho

Estabelecida em 01/12/2025 (V.U. = 41,00%)

ATENÇÃO

Vazão Máxima Mensal Xingó (m^3/s)	Vazão Mínima Diária Sobradinho (m^3/s)	Vazão Mìnima Diária Xingó (m^3/s)
800	800	800

Três Marias

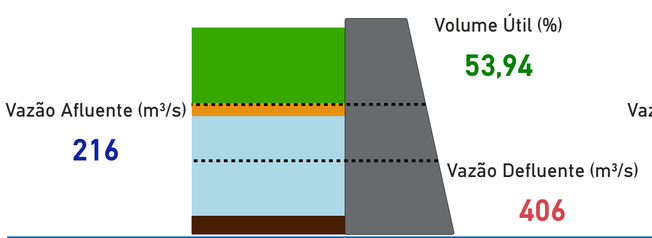

Sobradinho

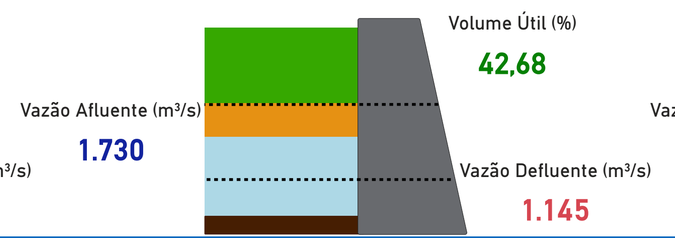

Itaparica



Xingó



Rio São Francisco

Fonte de dados: ONS *Dados consistidos sujeitos a novas revisões

Saiba mais sobre os termos técnicos da operação dos reservatórios no Glossário do Sistema de Acompanhamento de Reservatórios - SAR da ANA

Superintendência de Operações e Eventos Críticos
Coordenação de Operação de Reservatórios e Sistemas Hídricos

Saiba mais sobre as condições de operação do Sistema Hidráulico do Rio São Francisco

Acompanhamento do Sistema Hidráulico do Rio São Francisco

ANA
AGÊNCIA NACIONAL DE ÁGUAS E SANEAMENTO BÁSICO

Saiba mais sobre as condições de operação do Sistema Hidráulico do Rio São Francisco

UHE Três Marias

**O volume útil em 28/12/2024 foi de 52,62%.*

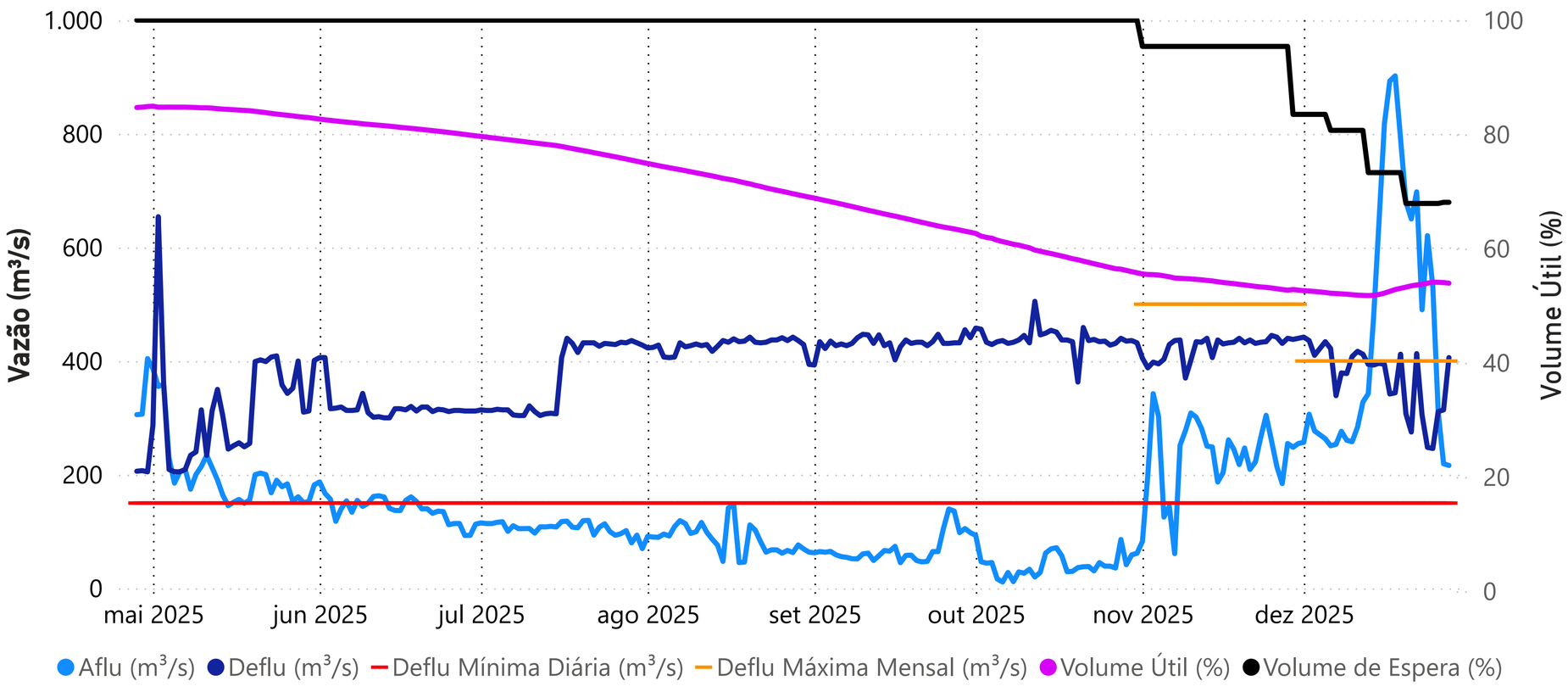

Data	Aflu (m^3/s)	Deflu (m^3/s)	V.U. (%)
24/12/25	621	248	53,94
25/12/25	531	246	54,10
26/12/25	311	311	54,10
27/12/25	219	314	54,05
28/12/25	216	406	53,94

Defluência mensal até 28/12/2025

371 m^3/s

Vazões Naturais Médias Mensais e Relação com a Vazão Média de Longo Termo - MLT

Ano	Mês	Mensal (m^3/s)	MLT %
2024	dezembro	855	80%
2025	janeiro	1.474	103%
2025	fevereiro	765	58%
2025	março	324	30%
2025	abril	368	52%
2025	maio	233	55%
2025	junho	176	55%
2025	julho	138	54%
2025	agosto	102	49%
2025	setembro	99	49%
2025	outubro	64	23%
2025	novembro	251	44%
2025	dezembro	482	45%

Vazões Naturais Médias Mensais - Três Marias (m^3/s) - Histórico (1931-2024)

Vazão	Janeiro	Fevereiro	Março	Abril	Maio	Junho	Julho	Agosto	Setembro	Outubro	Novembro	Dezembro
max(1931 - 2024)	3.786	4.435	2.716	2.095	1.287	1.062	747	487	531	957	1.849	2.496
med(1931 - 2024)	1.425	1.318	1.090	711	428	322	258	210	203	278	569	1.062
min(1931 - 2024)	164	151	200	157	124	64	51	38	27	28	163	163

*Dados consistidos sujeitos a novas revisões

Superintendência de Operações e Eventos Críticos
Coordenação de Operação de Reservatórios e Sistemas Hídricos

Fonte de dados: ONS

Acompanhamento do Sistema Hidráulico do Rio São Francisco

ANA
AGÊNCIA NACIONAL DE ÁGUAS E SANEAMENTO BÁSICO

Saiba mais sobre as condições de operação do Sistema Hidráulico do Rio São Francisco

UHE Sobradinho

**O volume útil em 28/12/2024 foi de 47,91%.*

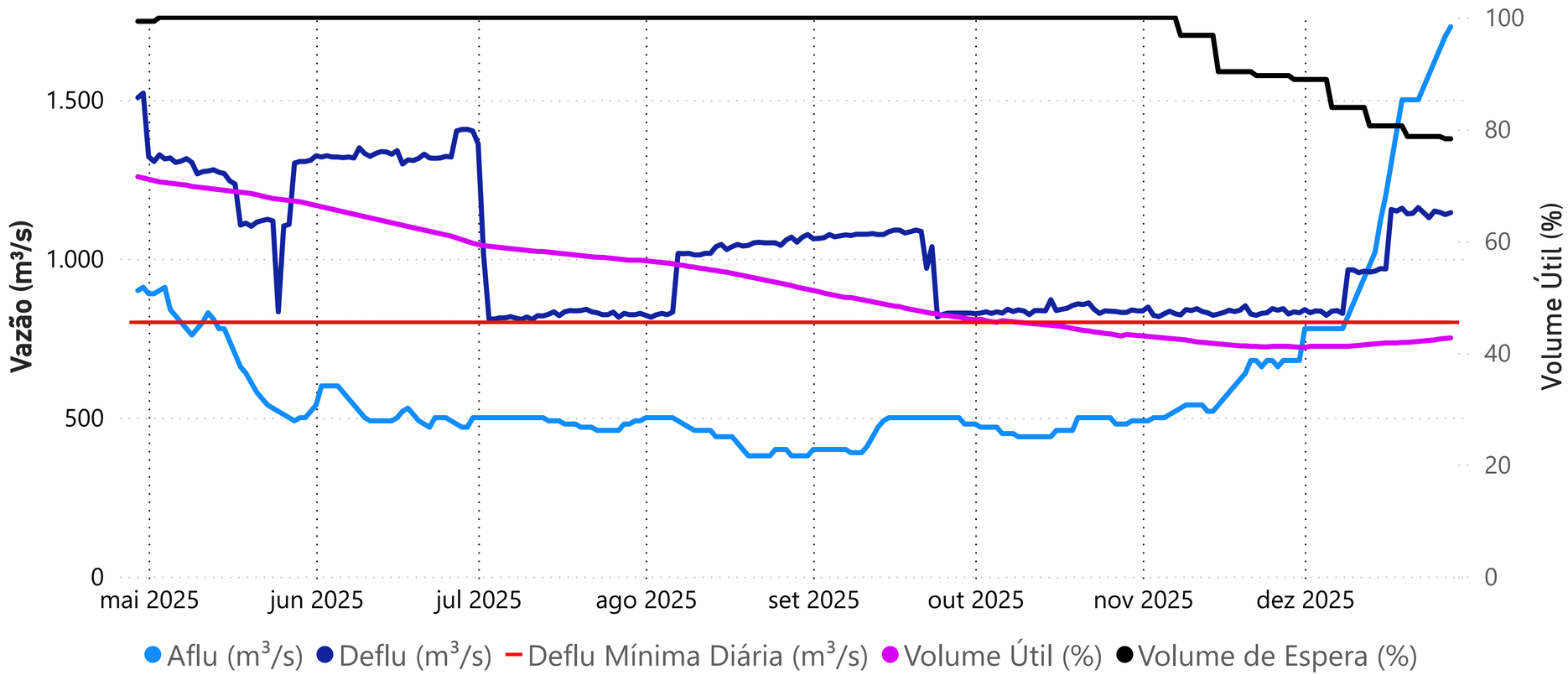

Data	Aflu (m^3/s)	Deflu (m^3/s)	V.U. (%)
24/12/25	1.580	1.129	42,23
25/12/25	1.620	1.150	42,32
26/12/25	1.660	1.146	42,50
27/12/25	1.700	1.139	42,59
28/12/25	1.730	1.145	42,68

Vazões Naturais Médias Mensais e Relação com a Vazão Média de Longo Termo - MLT

Ano	Mês	Mensal (m^3/s)	MLT (%)
2024	dezembro	1.854	58%
2025	janeiro	4.602	104%
2025	fevereiro	4.058	87%
2025	março	1.102	24%
2025	abril	1.153	33%
2025	maio	1.015	48%
2025	junho	608	42%
2025	julho	580	48%
2025	agosto	475	45%
2025	setembro	435	46%
2025	outubro	375	36%
2025	novembro	551	31%
2025	dezembro	1.296	41%

Vazões Naturais Médias Mensais - Sobradinho (m^3/s) - Histórico (1931-2024)

Vazão	Janeiro	Fevereiro	Março	Abril	Maio	Junho	Julho	Agosto	Setembro	Outubro	Novembro	Dezembro
max(1931 - 2024)	9.467	10.080	15.676	7.965	8.764	3.939	2591	2.078	2.034	2.050	4.448	6.411
med(1931 - 2024)	4.445	4.677	4.502	3.535	2.129	1.454	1217	1.053	943	1.045	1.758	3.197
min(1931 - 2024)	1.133	1.277	1.025	835	516	464	376	344	257	207	307	635

*Dados consistidos sujeitos a novas revisões

Superintendência de Operações e Eventos Críticos
Coordenação de Operação de Reservatórios e Sistemas Hídricos

Fonte de dados: ONS

Acompanhamento do Sistema Hidráulico do Rio São Francisco

ANA
AGÊNCIA NACIONAL DE ÁGUAS E SANEAMENTO BÁSICO

Saiba mais sobre as condições de operação do Sistema Hidráulico do Rio São Francisco

UHE Itaparica

**O volume útil em 28/12/2024 foi de 40,07%.*

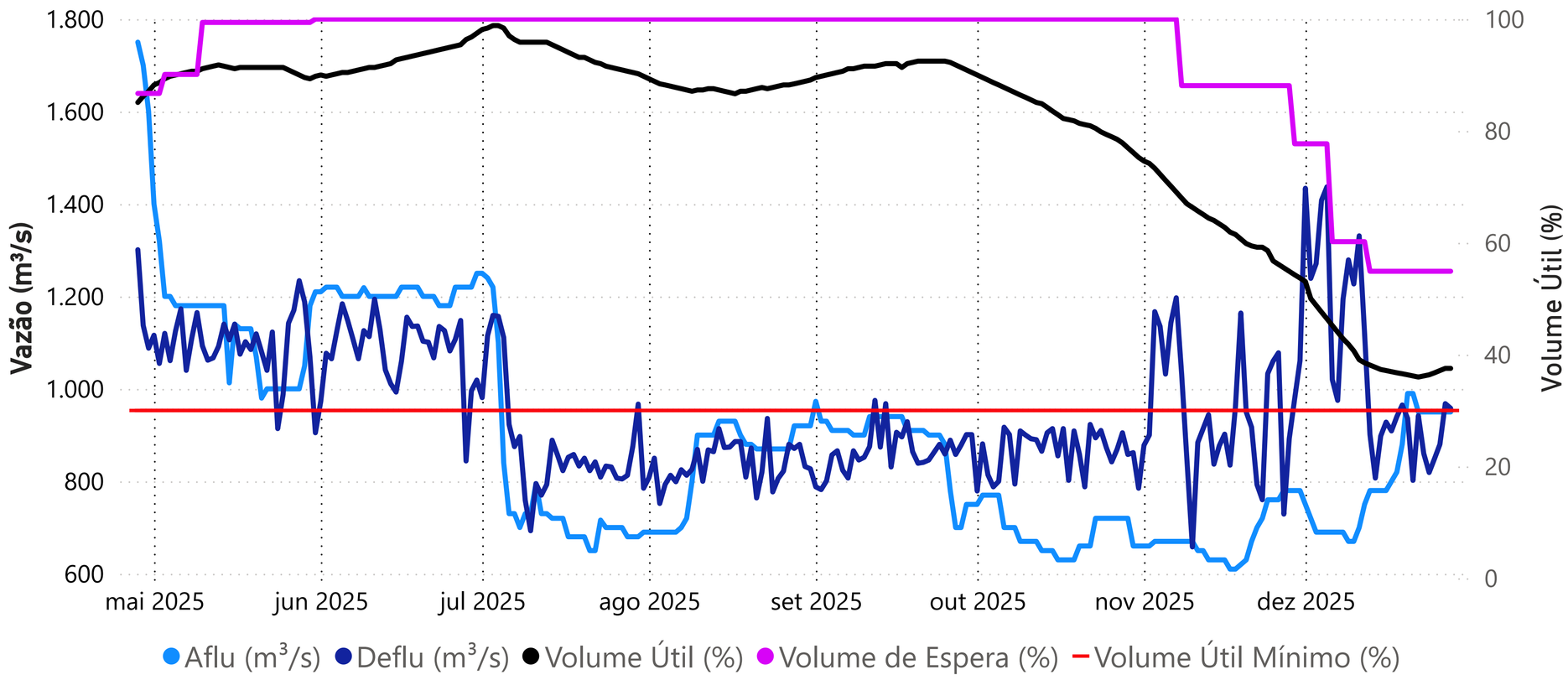

Data	Aflu (m^3/s)	Deflu (m^3/s)	V.U. (%)
24/12/25	950	819	36,38
25/12/25	950	849	36,74
26/12/25	950	880	37,14
27/12/25	950	968	37,53
28/12/25	950	958	37,53

Vazões Naturais Médias Mensais e Relação com a Vazão Média de Longo Termo - MLT

Ano	Mês	Mensal (m^3/s)	MLT (%)
2024	dezembro	1.848	59%
2025	janeiro	4.585	102%
2025	fevereiro	4.343	91%
2025	março	1.176	25%
2025	abril	1.158	30%
2025	maio	1.048	46%
2025	junho	618	41%
2025	julho	579	47%
2025	agosto	481	44%
2025	setembro	434	45%
2025	outubro	378	36%
2025	novembro	527	31%
2025	dezembro	1.216	39%

Vazões Naturais Médias Mensais - Itaparica (m^3/s) - Histórico (1931-2024)

Vazão	Janeiro	Fevereiro	Março	Abril	Maio	Junho	Julho	Agosto	Setembro	Outubro	Novembro	Dezembro
min(1931 - 2024)	1.307	1.236	1.143	891	539	486	412	396	340	283	344	594
med(1931 - 2024)	4.484	4.792	4.750	3.828	2.295	1.510	1.244	1.086	971	1.041	1.691	3.144
max(1931 - 2024)	9.585	10.782	16.069	8.336	9.073	4.417	2.659	2.119	1.993	2.011	4.134	6.221

Fonte de dados: ONS

*Dados consistidos sujeitos a novas revisões

Superintendência de Operações e Eventos Críticos
Coordenação de Operação de Reservatórios e Sistemas Hídricos

Acompanhamento do Sistema Hidráulico do Rio São Francisco

ANA
AGÊNCIA NACIONAL DE ÁGUAS E SANEAMENTO BÁSICO

Saiba mais sobre as condições de operação do Sistema Hidráulico do Rio São Francisco

UHE Xingó

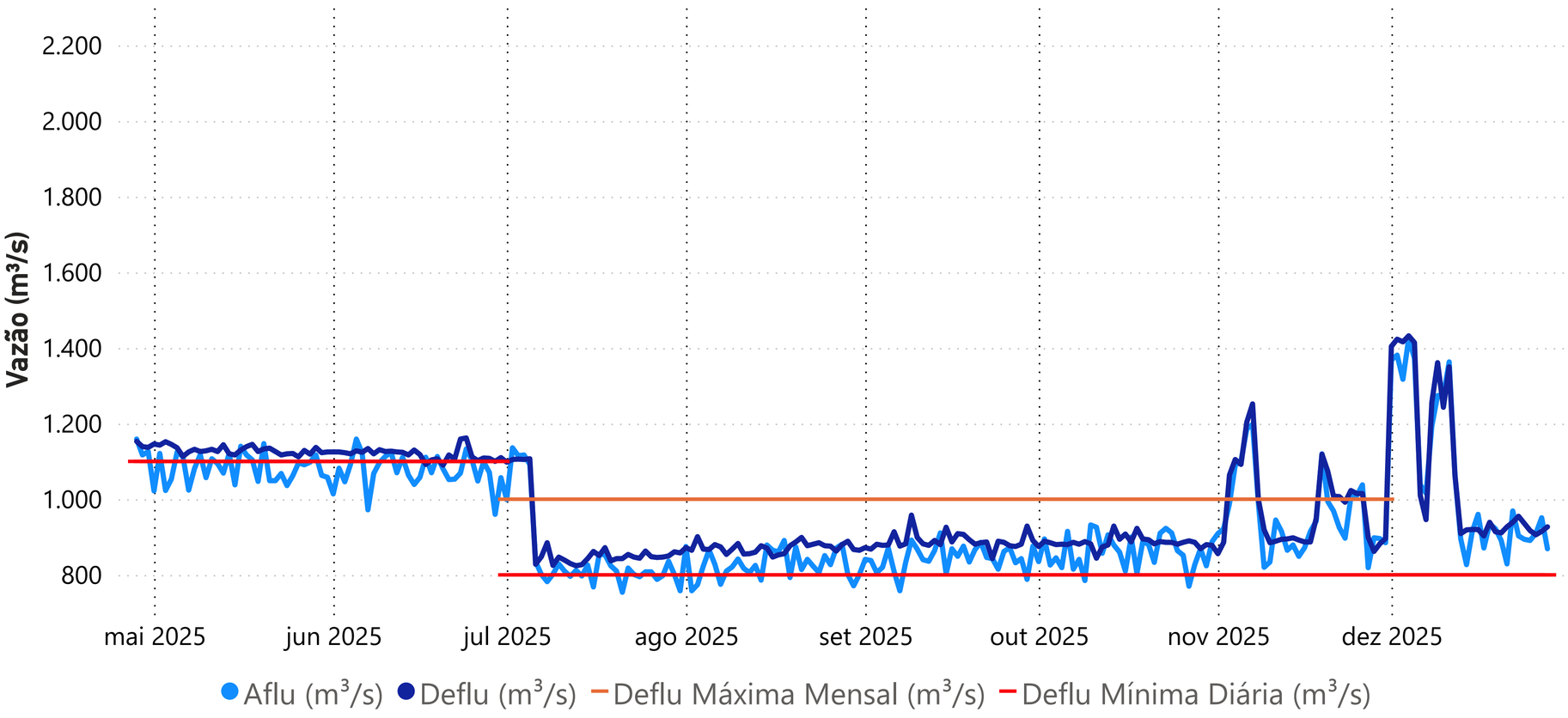

Data	Aflu (m^3/s)	Deflu (m^3/s)
24/12/25	894	936
25/12/25	891	917
26/12/25	910	906
27/12/25	951	915
28/12/25	869	927

Defluência mensal até 28/12/2025

1074 m^3/s

Vazões Naturais Médias Mensais e Relação com a Vazão Média de Longo Termo - MLT

Ano	Mês	Mensal (m^3/s)	MLT (%)
2024	dezembro	1.849	59%
2025	janeiro	4.467	100%
2025	fevereiro	4.451	93%
2025	março	1.232	26%
2025	abril	1.144	29%
2025	maio	1.062	45%
2025	junho	624	41%
2025	julho	578	46%
2025	agosto	485	44%
2025	setembro	434	44%
2025	outubro	380	37%
2025	novembro	511	31%
2025	dezembro	1.182	38%

Vazões Naturais Médias Mensais - Xingó (m^3/s) - Histórico (1931-2024)

Vazão	Janeiro	Fevereiro	Março	Abril	Maio	Junho	Julho	Agosto	Setembro	Outubro	Novembro	Dezembro
max(1931 - 2024)	9.620	10.823	16.102	8.311	9.046	4.580	2.683	2.133	1.981	2.018	4.069	6.218
med(1931 - 2024)	4.475	4.810	4.791	3.898	2.345	1.529	1.255	1.097	981	1.041	1.666	3.117
min(1931 - 2024)	1.366	1.207	1.185	899	541	486	413	395	343	284	336	581

*Dados consistidos sujeitos a novas revisões

Superintendência de Operações e Eventos Críticos
Coordenação de Operação de Reservatórios e Sistemas Hídricos

Fonte de dados: ONS