ANA
AGÊNCIA NACIONAL DE ÁGUAS E SANEAMENTO BÁSICO

Acompanhamento da Bacia do Rio Madeira

Data do Boletim

15/10/2026

Localização da bacia do Rio Madeira:

Humaitá - 15630000

Data	Cota (m)	Vazao (m^3/s)
11/10/2026	10,52	6.014
12/10/2026	10,53	6.026
13/10/2026	10,49	5.962
14/10/2026	10,41	5.844
15/10/2026	10,34	5.746

** Média do dia 15/10 até às 13:30 h.*

UHE Jirau Jusante Rio Beni - 15318000

Data	Cota (m)	Vazao (m^3/s)
11/10/2026	10,22	4.514
12/10/2026	10,19	4.419
13/10/2026	10,14	4.251
14/10/2026	10,07	4.058
15/10/2026	10,05	3.996

** Média do dia 15/10 até às 14:30 h.*

UHE Jirau

Data	Vazão Afluente (m^3/s)	Vazão Defluente (m^3/s)	Nível (m)
10/10/2026	4.969	4.969	82,50
11/10/2026	4.892	4.892	82,50
12/10/2026	4.816	4.816	82,50
13/10/2026	4.592	4.592	82,50
14/10/2026	4.451	4.451	82,50

UHE Santo Antônio

Data	Vazão Afluente (m^3/s)	Vazão Defluente (m^3/s)	Nível (m)
10/10/2026	5.043	5.244	70,88
11/10/2026	4.928	5.129	70,82
12/10/2026	4.803	5.004	70,76
13/10/2026	4.682	4.883	70,70
14/10/2026	4.566	4.499	70,72

Porto Velho - 15400000

Data	Cota (m)	Vazao (m^3/s)
11/10/2026	2,90	5.035
12/10/2026	2,83	4.940
13/10/2026	2,73	4.798
14/10/2026	2,59	4.625
15/10/2026	2,46	4.452

** Média do dia 15/10 até às 14:15 h.*

Rio Madeira

Porto Velho

Legenda:

Usina Hidrelétrica **Estação fluviométrica**

Fonte de dados: ONS e HidroWeb.
*Dados consistidos sujeitos a novas revisões.

ANA
AGÊNCIA NACIONAL DE ÁGUAS E SANEAMENTO BÁSICO

Acompanhamento da Bacia do Rio Madeira

Saiba mais sobre os termos técnicos da operação dos reservatórios no Glossário do Sistema de Acompanhamento de Reservatórios - SAR da ANA

VAZÃO NATURAL - UHE JIRAU

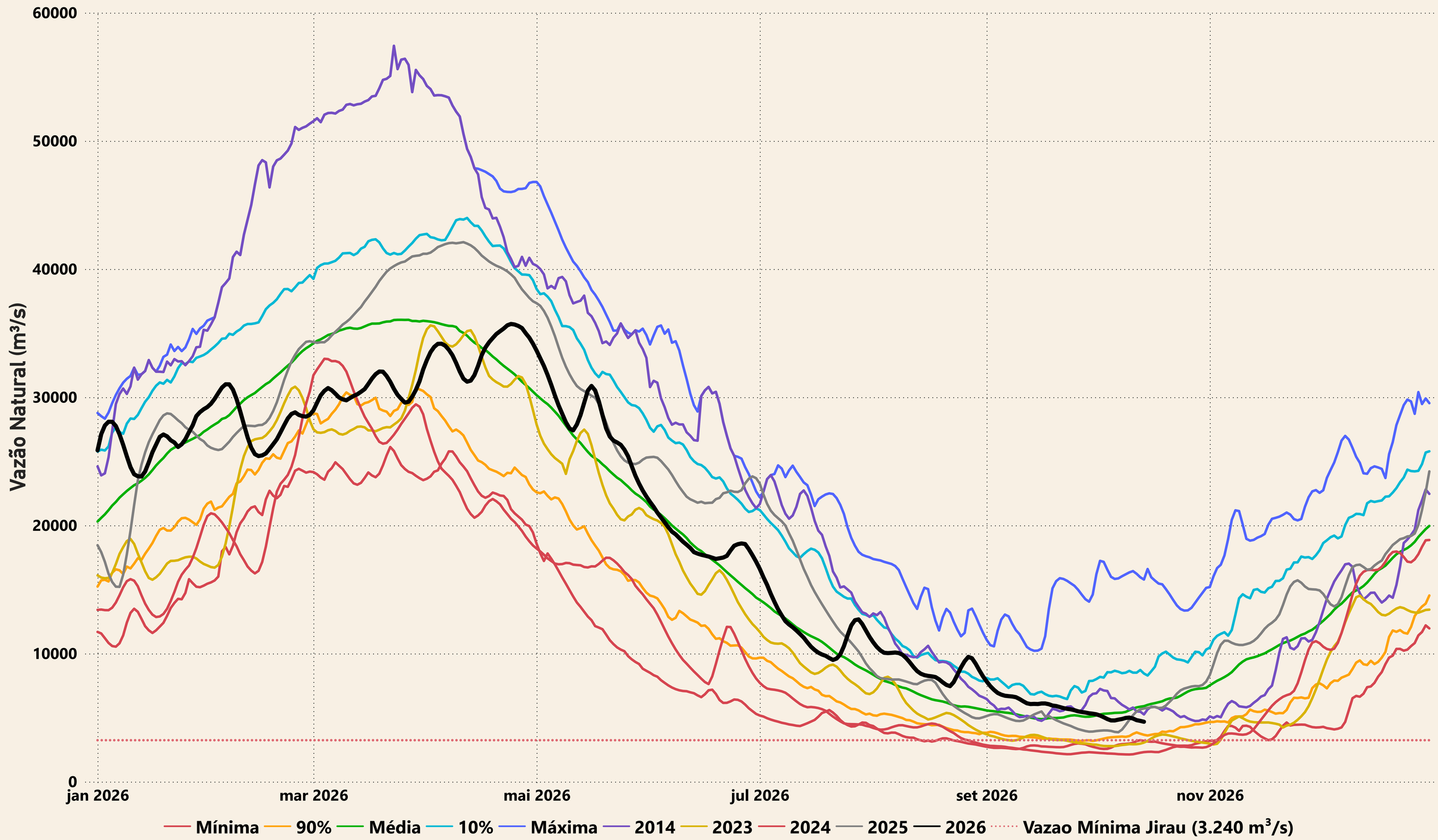

Evolução do nível nas UHE's do Rio Madeira

UHE Jirau

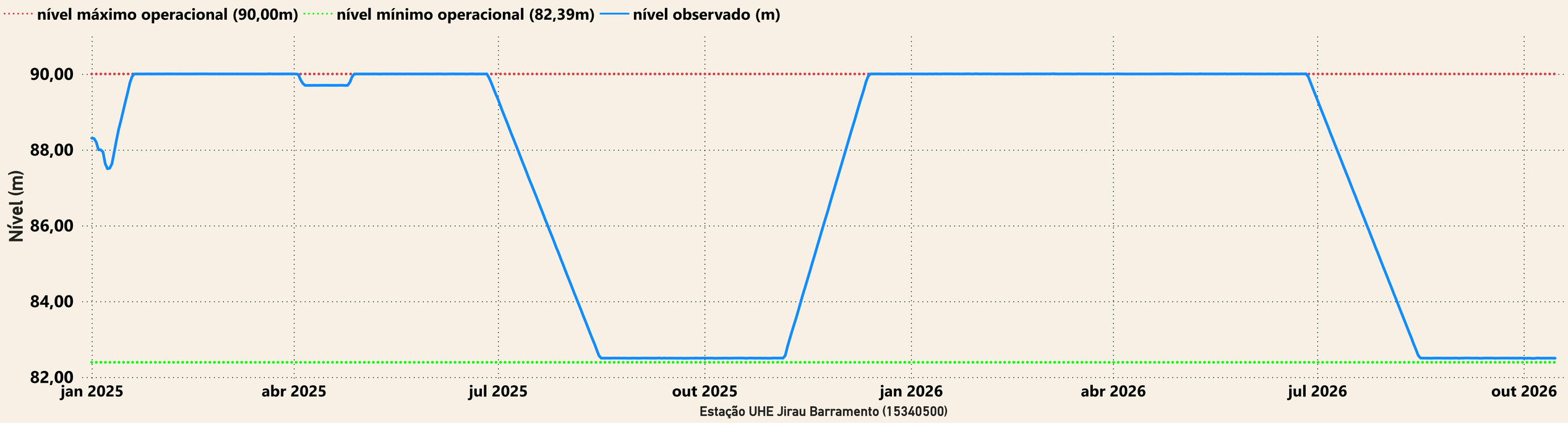

UHE Santo Antônio

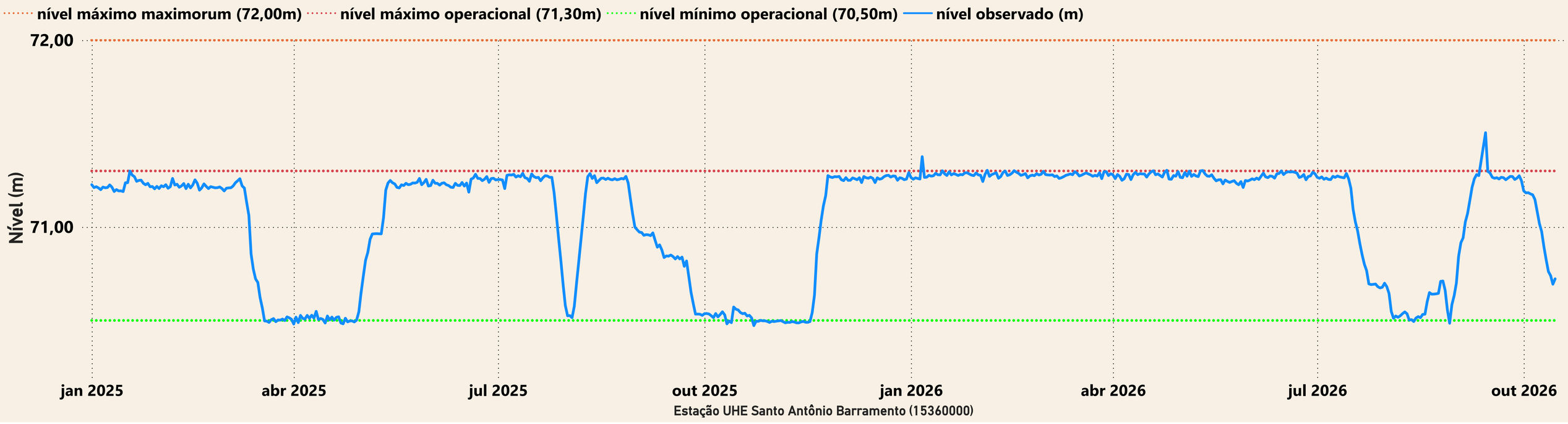

Saiba mais sobre os termos técnicos da operação dos reservatórios no Glossário do Sistema de Acompanhamento de Reservatórios - SAR da ANA