# Acompanhamento da Bacia do Rio Madeira

ANA
AGÊNCIA NACIONAL DE ÁGUAS E SANEAMENTO BÁSICO

## Data do Boletim

24/11/2026

*Localização da bacia do Rio Madeira:*



### Humaitá - 15630000

| Data | Cota (m) | Vazao (m³/s) |
|---|---|---|
| 20/11/2026 | 11,24 | 7.164 |
| 21/11/2026 | 11,34 | 7.333 |
| 22/11/2026 | 11,47 | 7.550 |
| 23/11/2026 | 11,57 | 7.724 |
| 24/11/2026 | 11,60 | 7.780 |

***Média do dia 24/11 até às 12:30 h.***

### UHE Jirau Jusante Rio Beni - 15318000

| Data | Cota (m) | Vazao (m³/s) |
|---|---|---|
| 20/11/2026 | 10,97 | 6.976 |
| 21/11/2026 | 11,00 | 7.085 |
| 22/11/2026 | 10,98 | 7.010 |
| 23/11/2026 | 10,91 | 6.779 |
| 24/11/2026 | 10,86 | 6.581 |

***Média do dia 24/11 até às 13:30 h.***

### UHE Jirau

| Data | Vazão Afluente (m³/s) | Vazão Defluente (m³/s) | Nível (m) |
|---|---|---|---|
| 19/11/2026 | 6.453 | 6.453 | 85,90 |
| 20/11/2026 | 6.765 | 6.765 | 85,90 |
| 21/11/2026 | 7.007 | 7.007 | 85,90 |
| 22/11/2026 | 7.109 | 7.109 | 85,90 |
| 23/11/2026 | 7.054 | 6.622 | 86,10 |

### UHE Santo Antônio

| Data | Vazão Afluente (m³/s) | Vazão Defluente (m³/s) | Nível (m) |
|---|---|---|---|
| 19/11/2026 | 6.498 | 6.498 | 70,50 |
| 20/11/2026 | 6.622 | 6.622 | 70,50 |
| 21/11/2026 | 6.934 | 6.901 | 70,51 |
| 22/11/2026 | 7.019 | 6.986 | 70,52 |
| 23/11/2026 | 6.836 | 6.903 | 70,50 |

### Porto Velho - 15400000

| Data | Cota (m) | Vazao (m³/s) |
|---|---|---|
| 20/11/2026 | 3,74 | 6.243 |
| 21/11/2026 | 3,91 | 6.501 |
| 22/11/2026 | 4,00 | 6.641 |
| 23/11/2026 | 3,98 | 6.601 |
| 24/11/2026 | 3,59 | 6.008 |

***Média do dia 24/11 até às 13:15 h.***

**Rio Madeira**

**Porto Velho**

*Legenda:*

**Usina Hidrelétrica** **Estação fluviométrica**

Fonte de dados: ONS e HidroWeb.
*Dados consistidos sujeitos a novas revisões.

Superintendência de Operações e Eventos Críticos
Coordenação de Operação de Reservatórios e Sistemas Hídricos

ANA
AGÊNCIA NACIONAL DE ÁGUAS E SANEAMENTO BÁSICO

# Acompanhamento da Bacia do Rio Madeira

**Saiba mais** sobre os termos técnicos da operação dos reservatórios no Glossário do Sistema de Acompanhamento de Reservatórios - SAR da ANA

## VAZÃO NATURAL - UHE JIRAU

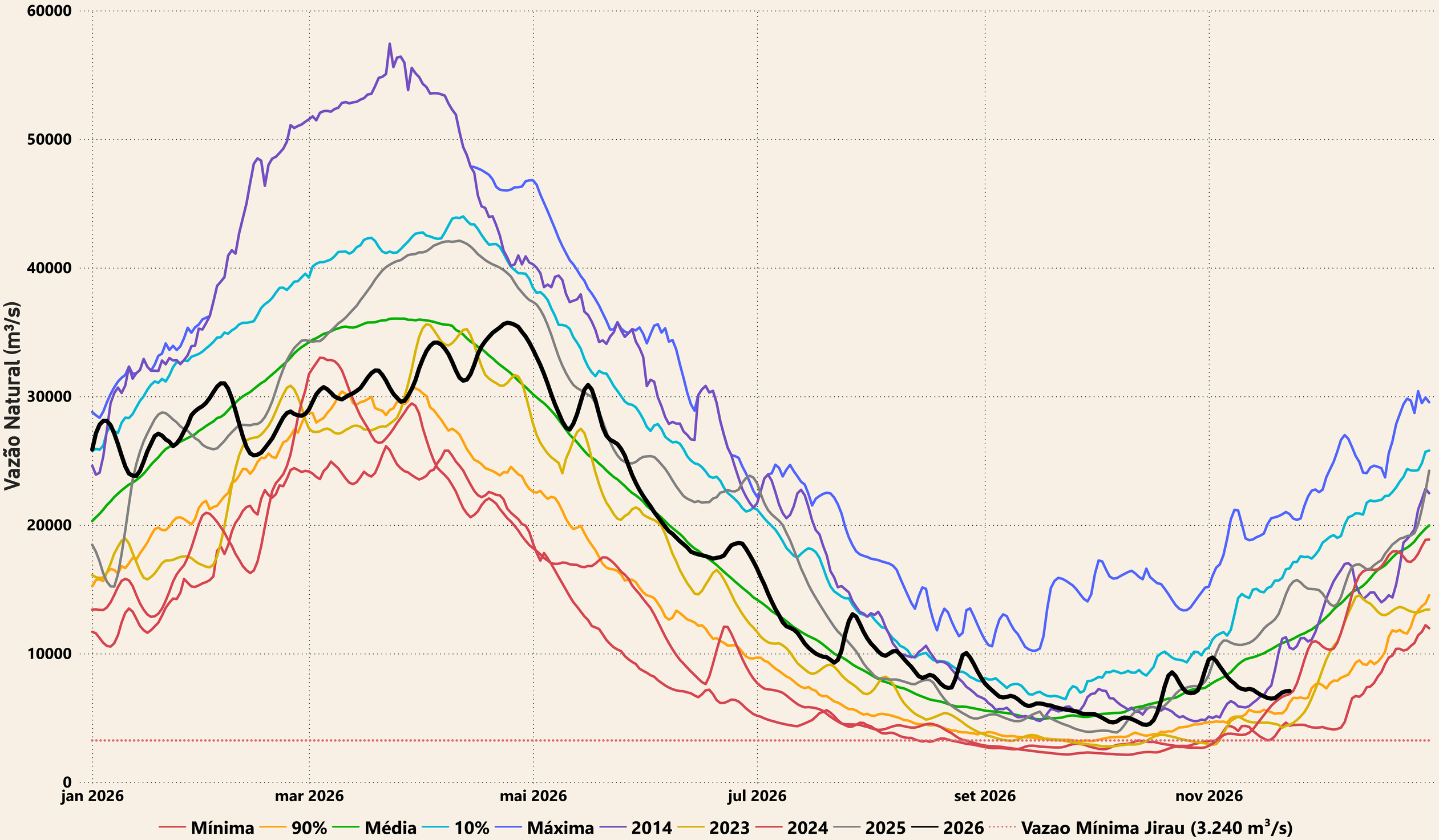


Superintendência de Operações e Eventos Críticos
Coordenação de Operação de Reservatórios e Sistemas Hídricos

ANA
AGÊNCIA NACIONAL DE ÁGUAS
E SANEAMENTO BÁSICO

# Evolução do nível nas UHE's do Rio Madeira

## UHE Jirau

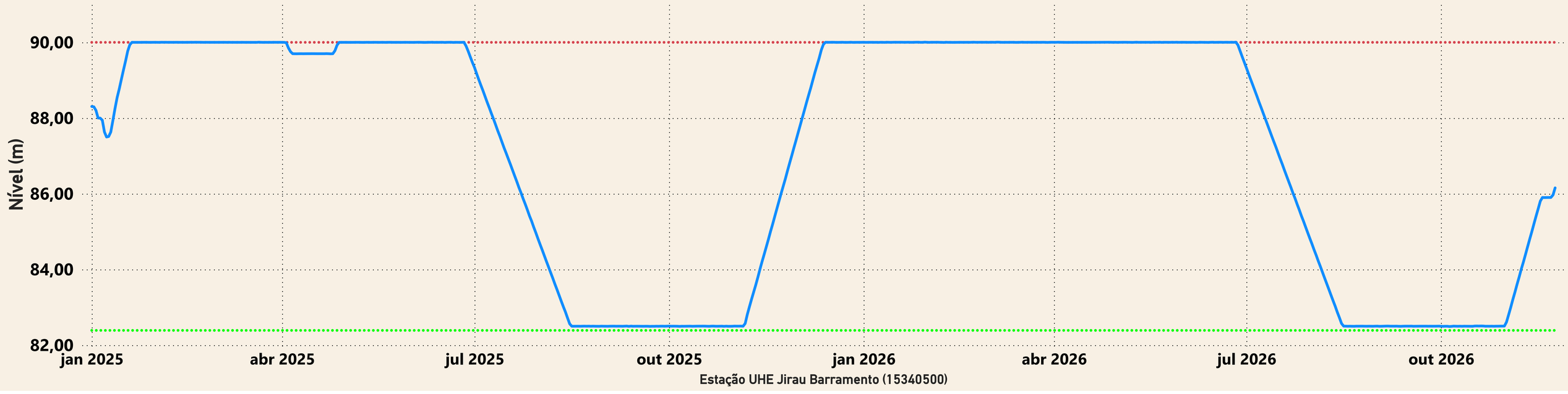


## UHE Santo Antônio

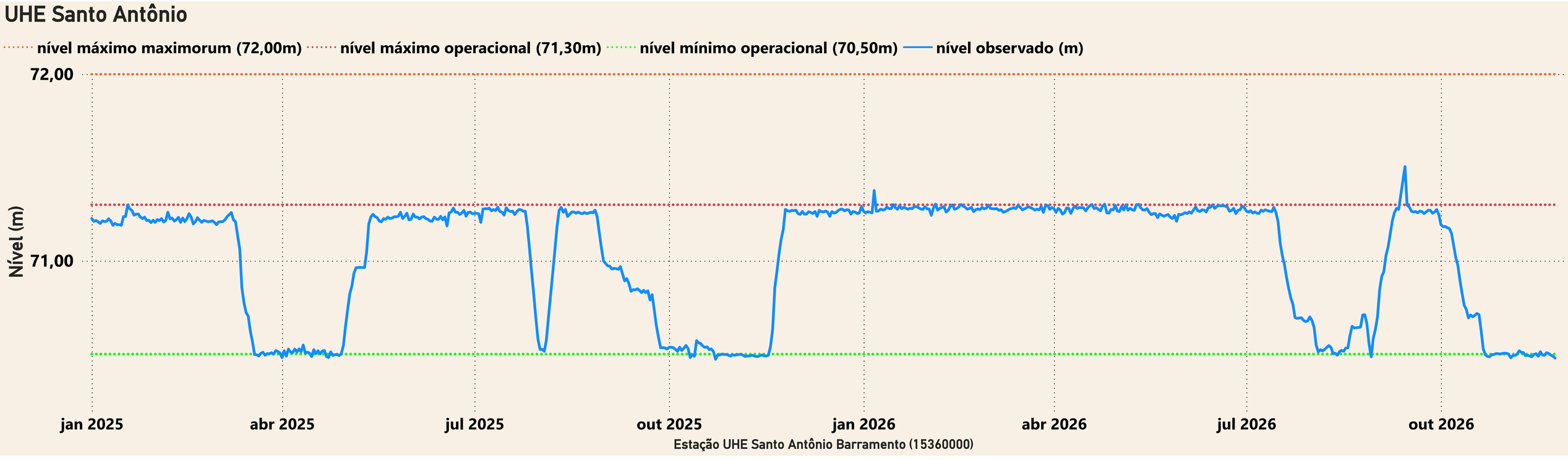


Superintendência de Operações e Eventos Críticos
Coordenação de Operação de Reservatórios e Sistemas Hídricos

**Saiba mais** sobre os termos técnicos da operação dos reservatórios no Glossário do Sistema de Acompanhamento de Reservatórios - SAR da ANA