ANA
AGÊNCIA NACIONAL DE ÁGUAS E SANEAMENTO BÁSICO

Acompanhamento da Bacia do Rio Madeira

Data do Boletim

01/10/2026

Localização da bacia do Rio Madeira:

Humaitá - 15630000

Data	Cota (m)	Vazao (m^3/s)
27/09/2026	10,78	6.422
28/09/2026	10,77	6.403
29/09/2026	10,71	6.301
30/09/2026	10,66	6.225
01/10/2026	10,68	6.256

** Média do dia 01/10 até às 14:30 h.*

UHE Jirau Jusante Rio Beni - 15318000

Data	Cota (m)	Vazao (m^3/s)
27/09/2026	10,37	4.967
28/09/2026	10,36	4.924
29/09/2026	10,39	5.018
30/09/2026	10,39	5.044
01/10/2026	10,36	4.934

** Média do dia 01/10 até às 14:30 h.*

UHE Jirau

Data	Vazão Afluente (m^3/s)	Vazão Defluente (m^3/s)	Nível (m)
26/09/2026	5.485	5.485	82,50
27/09/2026	5.377	5.377	82,50
28/09/2026	5.203	5.203	82,50
29/09/2026	5.252	5.252	82,50
30/09/2026	5.362	5.362	82,50

UHE Santo Antônio

Data	Vazão Afluente (m^3/s)	Vazão Defluente (m^3/s)	Nível (m)
26/09/2026	5.473	5.540	71,28
27/09/2026	5.405	5.405	71,28
28/09/2026	5.153	5.086	71,30
29/09/2026	5.114	5.248	71,26
30/09/2026	5.429	5.563	71,22

Porto Velho - 15400000

Data	Cota (m)	Vazao (m^3/s)
27/09/2026	3,13	5.349
28/09/2026	2,59	5.194
29/09/2026	1,56	5.182
30/09/2026	3,07	5.264
01/10/2026	3,13	5.341

** Média do dia 01/10 até às 14:15 h.*

Rio Madeira

Porto Velho

Legenda:

Usina Hidrelétrica **Estação fluviométrica**

Fonte de dados: ONS e HidroWeb.
*Dados consistidos sujeitos a novas revisões.

ANA
AGÊNCIA NACIONAL DE ÁGUAS E SANEAMENTO BÁSICO

Acompanhamento da Bacia do Rio Madeira

Saiba mais sobre os termos técnicos da operação dos reservatórios no Glossário do Sistema de Acompanhamento de Reservatórios - SAR da ANA

VAZÃO NATURAL - UHE JIRAU

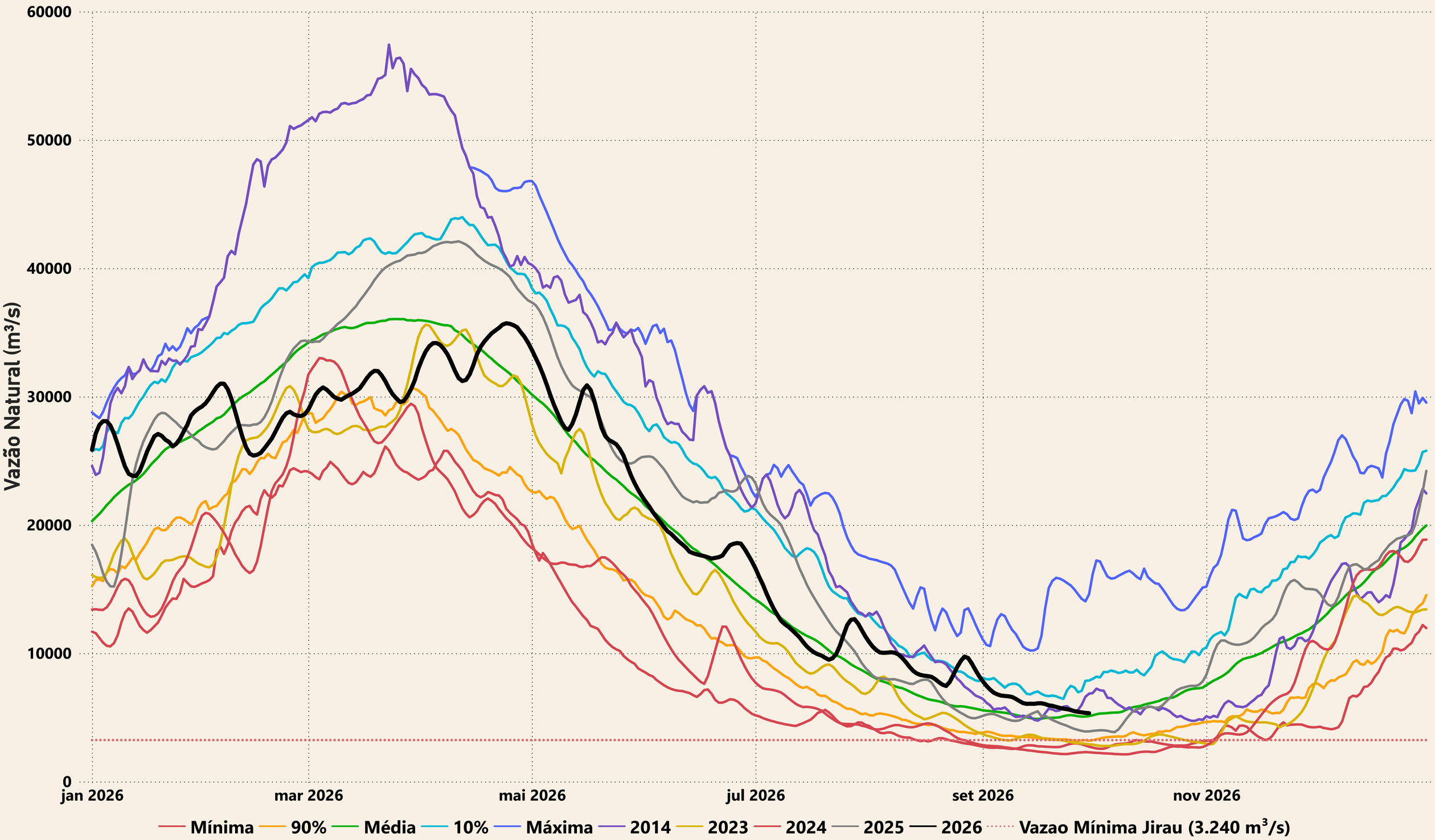

Evolução do nível nas UHE's do Rio Madeira

UHE Jirau

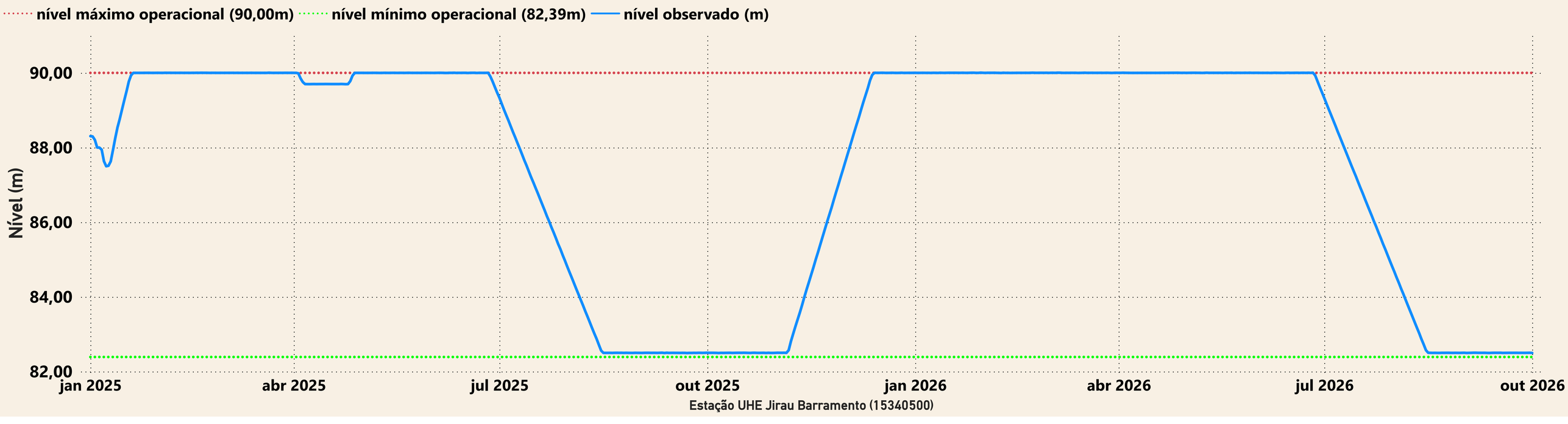

UHE Santo Antônio

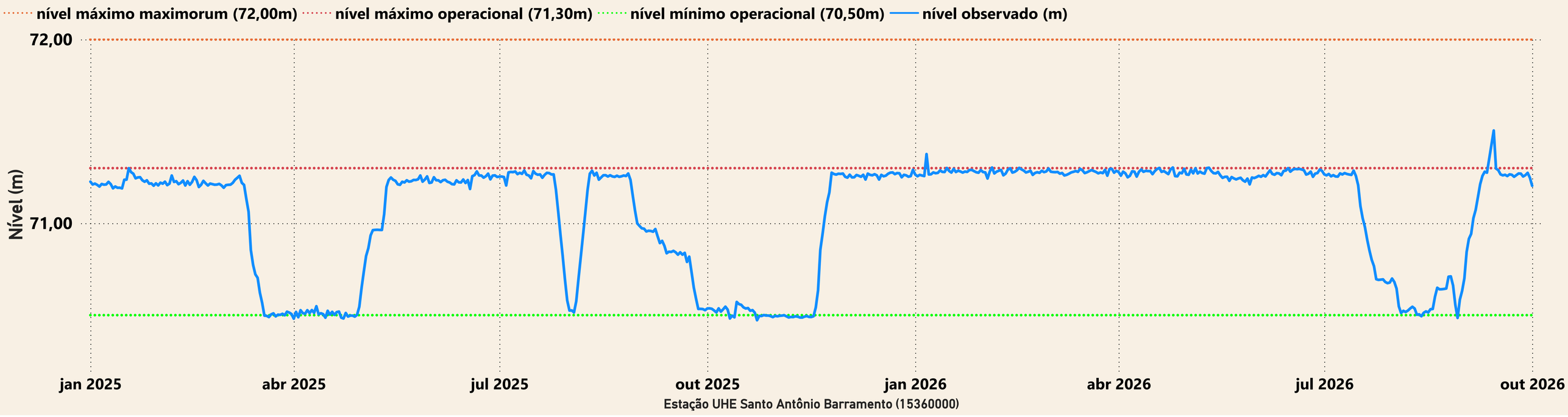

Superintendência de Operações e Eventos Críticos
Coordenação de Operação de Reservatórios e Sistemas Hídricos

Saiba mais sobre os termos técnicos da operação dos reservatórios no Glossário do Sistema de Acompanhamento de Reservatórios - SAR da ANA