ANA
AGÊNCIA NACIONAL DE ÁGUAS E SANEAMENTO BÁSICO

Acompanhamento da Bacia do Rio Madeira

Data do Boletim

29/09/2026

Localização da bacia do Rio Madeira:

Humaitá - 15630000

Data	Cota (m)	Vazao (m^3/s)
25/09/2026	10,90	6.604
26/09/2026	10,85	6.523
27/09/2026	10,78	6.422
28/09/2026	10,77	6.403
29/09/2026	10,73	6.340

** Média do dia 29/09 até às 14:30 h.*

UHE Jirau Jusante Rio Beni - 15318000

Data	Cota (m)	Vazao (m^3/s)
25/09/2026	10,44	5.179
26/09/2026	10,40	5.062
27/09/2026	10,37	4.967
28/09/2026	10,36	4.924
29/09/2026	10,38	4.999

** Média do dia 29/09 até às 14:30 h.*

UHE Jirau

Data	Vazão Afluente (m^3/s)	Vazão Defluente (m^3/s)	Nível (m)
24/09/2026	5.512	5.512	82,50
25/09/2026	5.582	5.582	82,50
26/09/2026	5.485	5.485	82,50
27/09/2026	5.377	5.377	82,50
28/09/2026	5.203	5.203	82,50

UHE Santo Antônio

Data	Vazão Afluente (m^3/s)	Vazão Defluente (m^3/s)	Nível (m)
24/09/2026	5.545	5.545	71,28
25/09/2026	5.519	5.452	71,30
26/09/2026	5.473	5.540	71,28
27/09/2026	5.405	5.405	71,28
28/09/2026	5.153	5.086	71,30

Porto Velho - 15400000

Data	Cota (m)	Vazao (m^3/s)
25/09/2026	3,16	5.396
26/09/2026	3,15	5.381
27/09/2026	3,13	5.349
28/09/2026	3,02	5.194
29/09/2026		

** Média do dia 28/09 até às 10:15 h.*

Rio Madeira

Porto Velho

Legenda:

Usina Hidrelétrica **Estação fluviométrica**

Fonte de dados: ONS e HidroWeb.
*Dados consistidos sujeitos a novas revisões.

ANA
AGÊNCIA NACIONAL DE ÁGUAS E SANEAMENTO BÁSICO

Acompanhamento da Bacia do Rio Madeira

Saiba mais sobre os termos técnicos da operação dos reservatórios no Glossário do Sistema de Acompanhamento de Reservatórios - SAR da ANA

VAZÃO NATURAL - UHE JIRAU

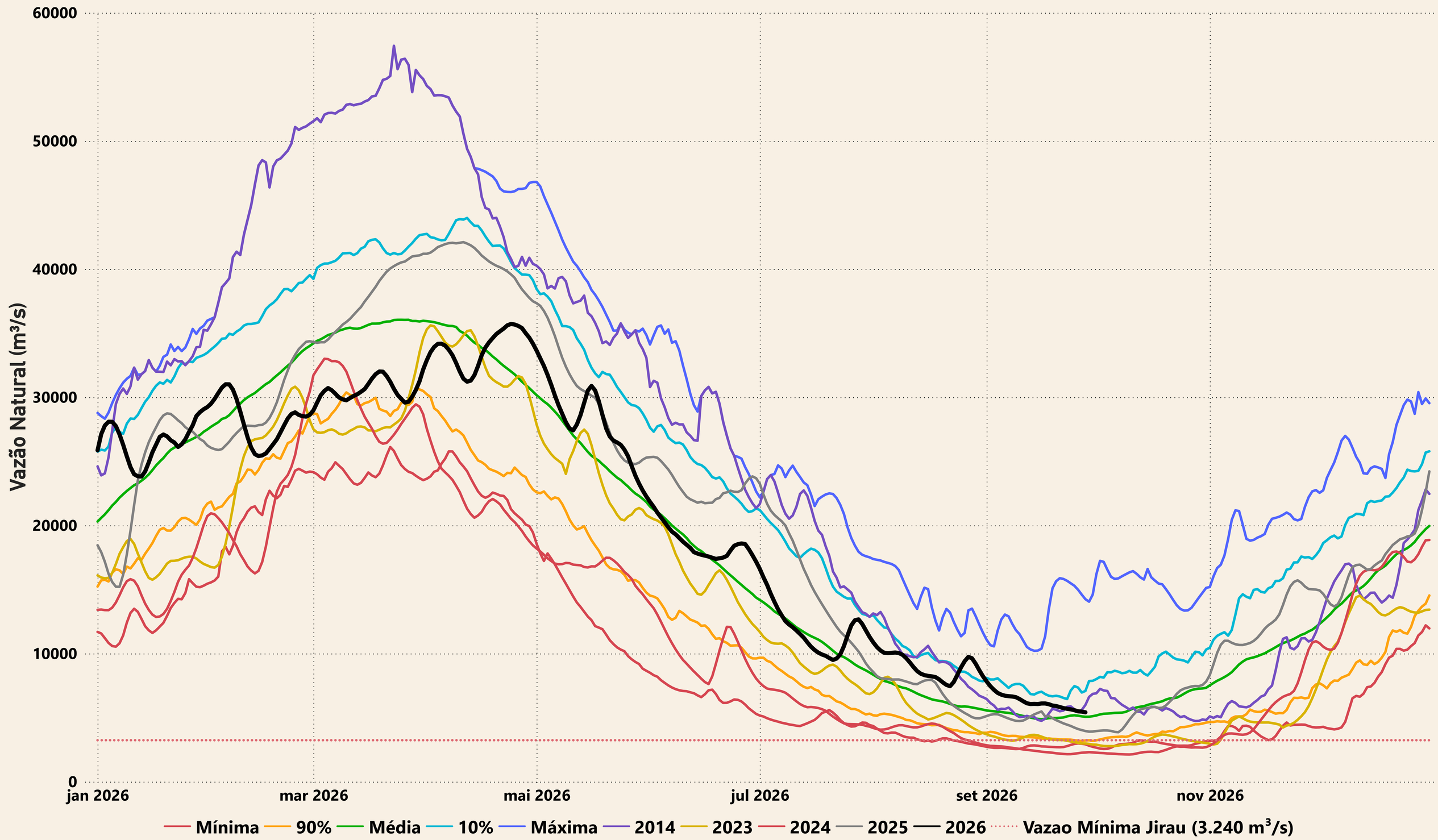

Evolução do nível nas UHE's do Rio Madeira

UHE Jirau

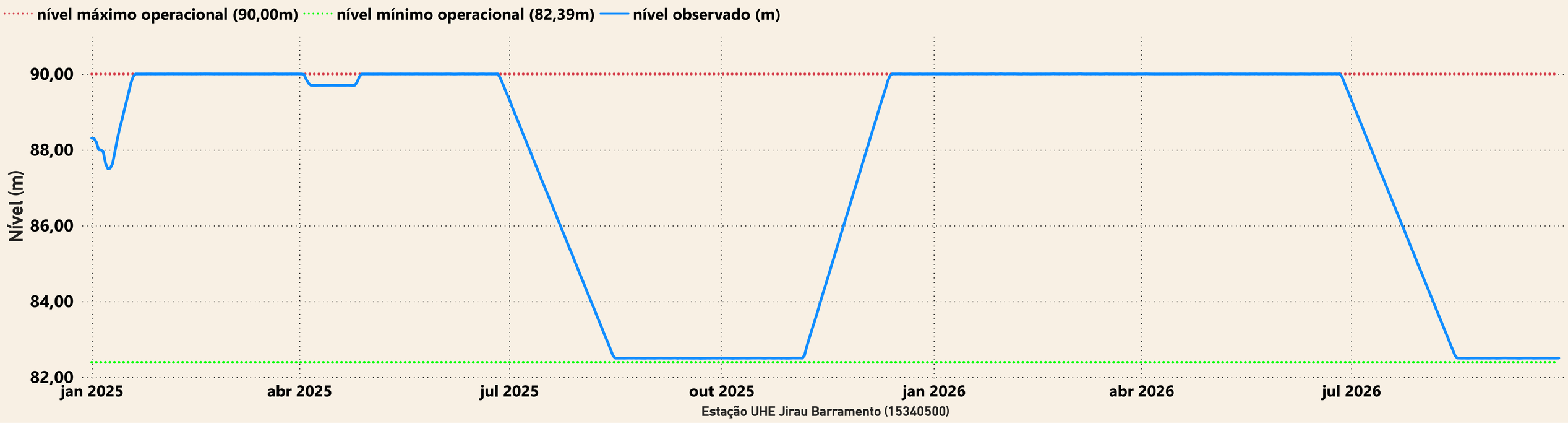

UHE Santo Antônio

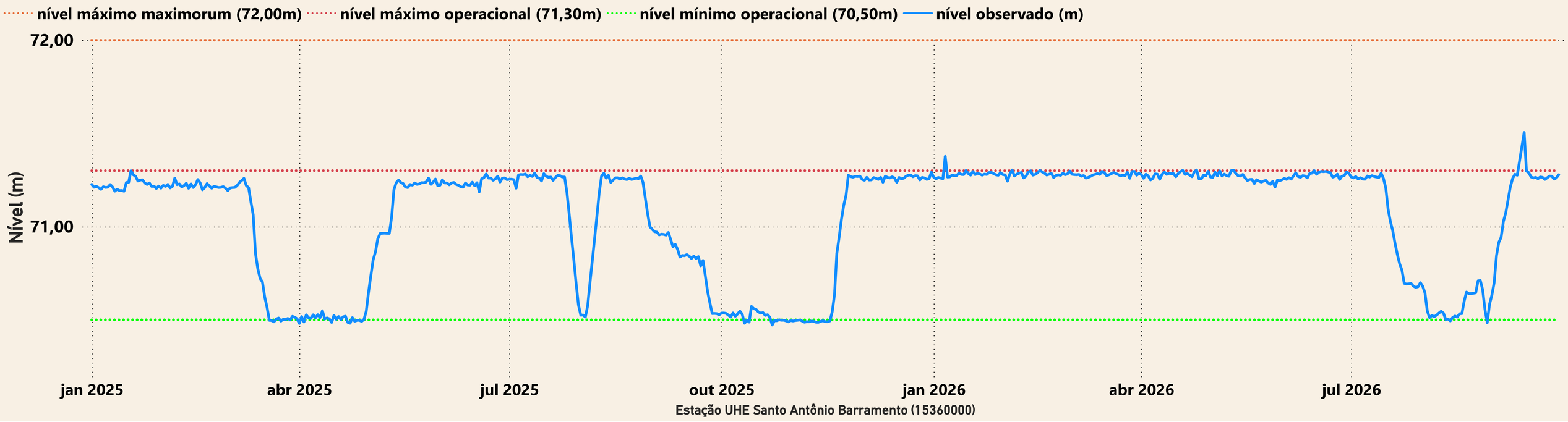

Saiba mais sobre os termos técnicos da operação dos reservatórios no Glossário do Sistema de Acompanhamento de Reservatórios - SAR da ANA