ANA
AGÊNCIA NACIONAL DE ÁGUAS E SANEAMENTO BÁSICO

Acompanhamento da Bacia do Rio Madeira

Data do Boletim

24/09/2026

Localização da bacia do Rio Madeira:

Humaitá - 15630000

Data	Cota (m)	Vazao (m^3/s)
20/09/2026	11,15	7.021
21/09/2026	11,13	6.976
22/09/2026	11,05	6.848
23/09/2026	10,97	6.729
24/09/2026	10,94	6.666

** Média do dia 24/09 até às 14:30 h.*

UHE Jirau Jusante Rio Beni - 15318000

Data	Cota (m)	Vazao (m^3/s)
20/09/2026	10,53	5.483
21/09/2026	10,51	5.428
22/09/2026	10,50	5.397
23/09/2026	10,49	5.350
24/09/2026	10,47	5.282

** Média do dia 24/09 até às 14:30 h.*

UHE Jirau

Data	Vazão Afluente (m^3/s)	Vazão Defluente (m^3/s)	Nível (m)
19/09/2026	5.908	5.908	82,50
20/09/2026	5.865	5.865	82,50
21/09/2026	5.690	5.690	82,50
22/09/2026	5.711	5.711	82,50
23/09/2026	5.646	5.646	82,50

UHE Santo Antônio

Data	Vazão Afluente (m^3/s)	Vazão Defluente (m^3/s)	Nível (m)
19/09/2026	5.957	5.990	71,28
20/09/2026	5.829	5.829	71,28
21/09/2026	5.666	5.633	71,29
22/09/2026	5.669	5.702	71,28
23/09/2026	5.641	5.641	71,28

Porto Velho - 15400000

Data	Cota (m)	Vazao (m^3/s)
20/09/2026	3,40	5.732
21/09/2026	3,30	5.582
22/09/2026	3,32	5.615
23/09/2026	3,28	5.556
24/09/2026	3,22	5.475

** Média do dia 24/09 até às 14:15 h.*

Rio Madeira

Porto Velho

Legenda:

Usina Hidrelétrica **Estação fluviométrica**

Fonte de dados: ONS e HidroWeb.
*Dados consistidos sujeitos a novas revisões.

ANA
AGÊNCIA NACIONAL DE ÁGUAS E SANEAMENTO BÁSICO

Acompanhamento da Bacia do Rio Madeira

Saiba mais sobre os termos técnicos da operação dos reservatórios no Glossário do Sistema de Acompanhamento de Reservatórios - SAR da ANA

VAZÃO NATURAL - UHE JIRAU

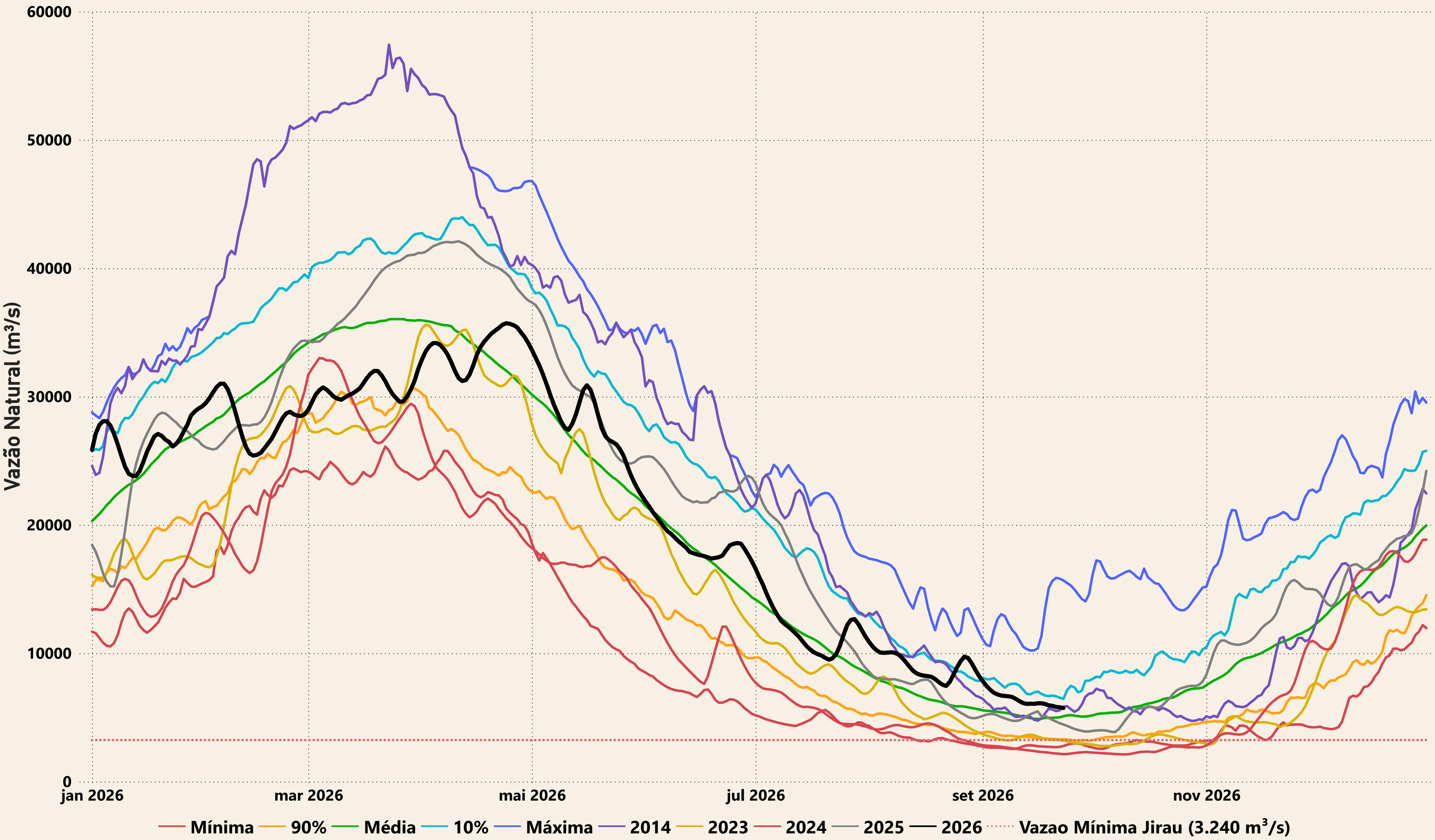

Evolução do nível nas UHE's do Rio Madeira

UHE Jirau

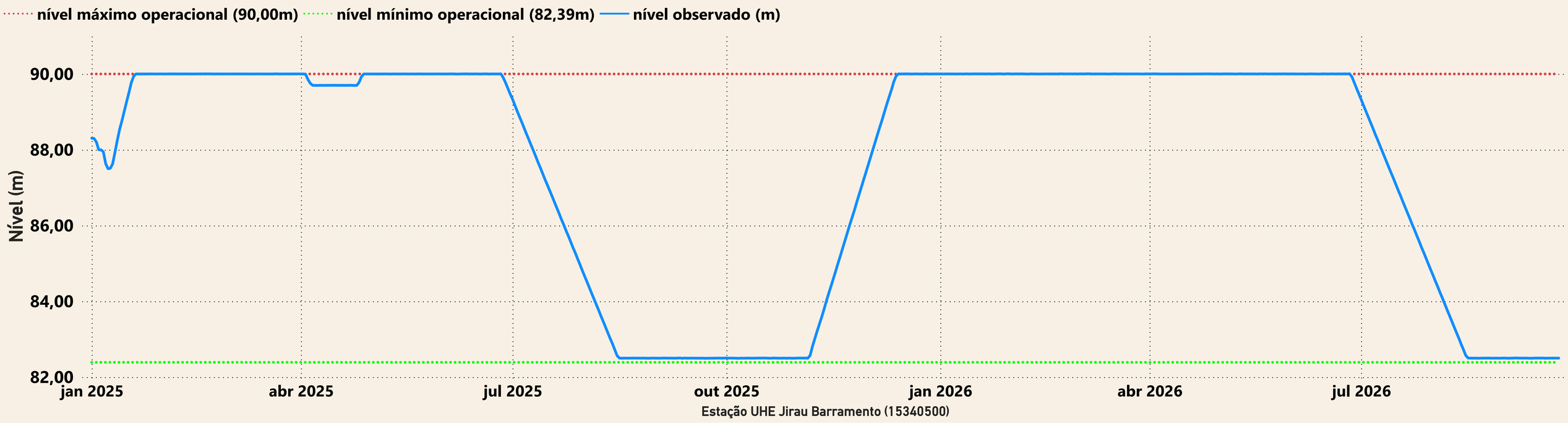

UHE Santo Antônio

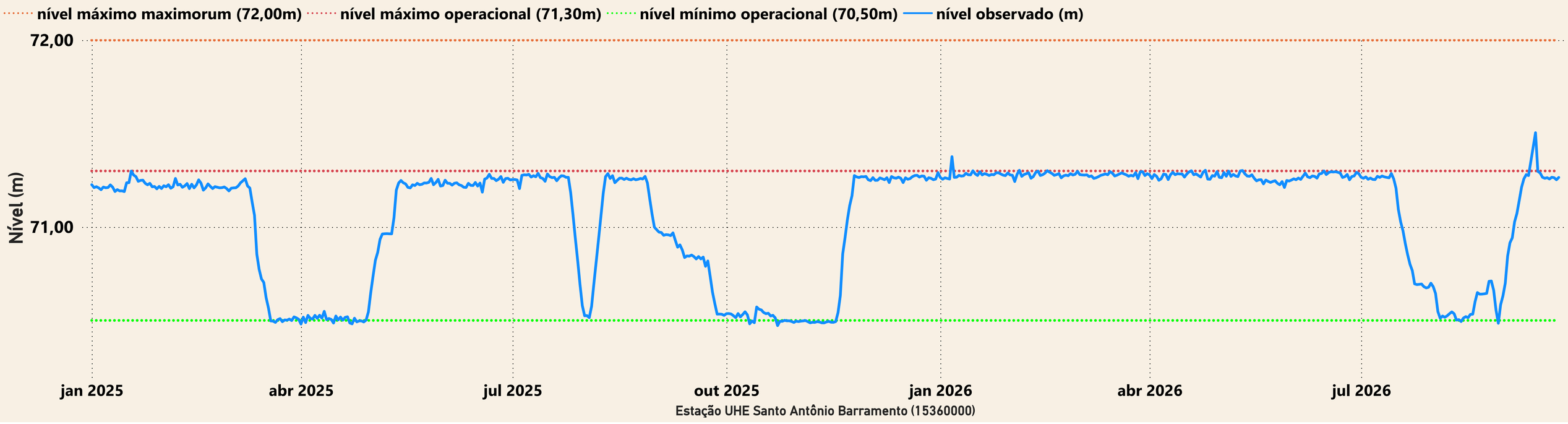

Saiba mais sobre os termos técnicos da operação dos reservatórios no Glossário do Sistema de Acompanhamento de Reservatórios - SAR da ANA