AGÊNCIA NACIONAL DE ÁGUAS E SANEAMENTO BÁSICO

Acompanhamento da Bacia do Rio Amazonas

Data do boletim
27/11/2026

MANACAPURU - RIO SOLIMÕES

Código 14100000 - Área de Drenagem = 2200000 km²

Data	Nível (cm)	Referência	Limite (cm)	Diferença (cm)
23/11/2026	680	Estiagem	789	-109
24/11/2026	680	Estiagem	789	-109
25/11/2026	680	Estiagem	789	-109
26/11/2026	681	Estiagem	789	-108
27/11/2026	680	Estiagem	789	-109

TABATINGA - RIO SOLIMÕES

Código 10100000 - Área de Drenagem = 874000 km²

Data	Nível (cm)	Referência	Limite (cm)	Diferença (cm)
23/11/2026	351	Estiagem	141	210
24/11/2026	334	Estiagem	141	193
25/11/2026	322	Estiagem	141	181
26/11/2026	313	Estiagem	141	172
27/11/2026	310	Estiagem	141	169

CRUZEIRO DO SUL - RIO JURUÁ

Código 12500000 - Área de Drenagem = 37800 km²

Data	Nível (cm)	Referência	Limite (cm)	Diferença (cm)
23/11/2026	420	Estiagem	315	105
24/11/2026	399	Estiagem	315	84
25/11/2026	385	Estiagem	315	70
26/11/2026	376	Estiagem	315	61
27/11/2026	374	Estiagem	315	59

MANAUS - RIO NEGRO

Código 14990000 - Área de Drenagem = 712000 km²

Data	Nível (cm)	Referência	Limite (cm)	Diferença (cm)
23/11/2026	1586	Estiagem	1738	-152
24/11/2026	1587	Estiagem	1738	-151
25/11/2026	1586	Estiagem	1738	-152
26/11/2026	1586	Estiagem	1738	-152
27/11/2026	1586	Estiagem	1738	-152



BOA VISTA - RIO BRANCO

Código 14620000 - Área de Drenagem = 97200 km²

Data	Nível (cm)	Referência	Limite (cm)	Diferença (cm)
23/11/2026	15	Estiagem	-3	18
24/11/2026	15	Estiagem	-3	18
25/11/2026	13	Estiagem	-3	16
26/11/2026	13	Estiagem	-3	16
27/11/2026	10	Estiagem	-3	13

ITACOATIARA - RIO AMAZONAS

Código 16030000 - Área de Drenagem = 4350000 km²

Data	Nível (cm)	Referência	Limite (cm)	Diferença (cm)
23/11/2026	294	Estiagem	377	-83
24/11/2026	294	Estiagem	377	-83
25/11/2026	295	Estiagem	377	-82
26/11/2026	297	Estiagem	377	-80
27/11/2026	298	Estiagem	377	-79

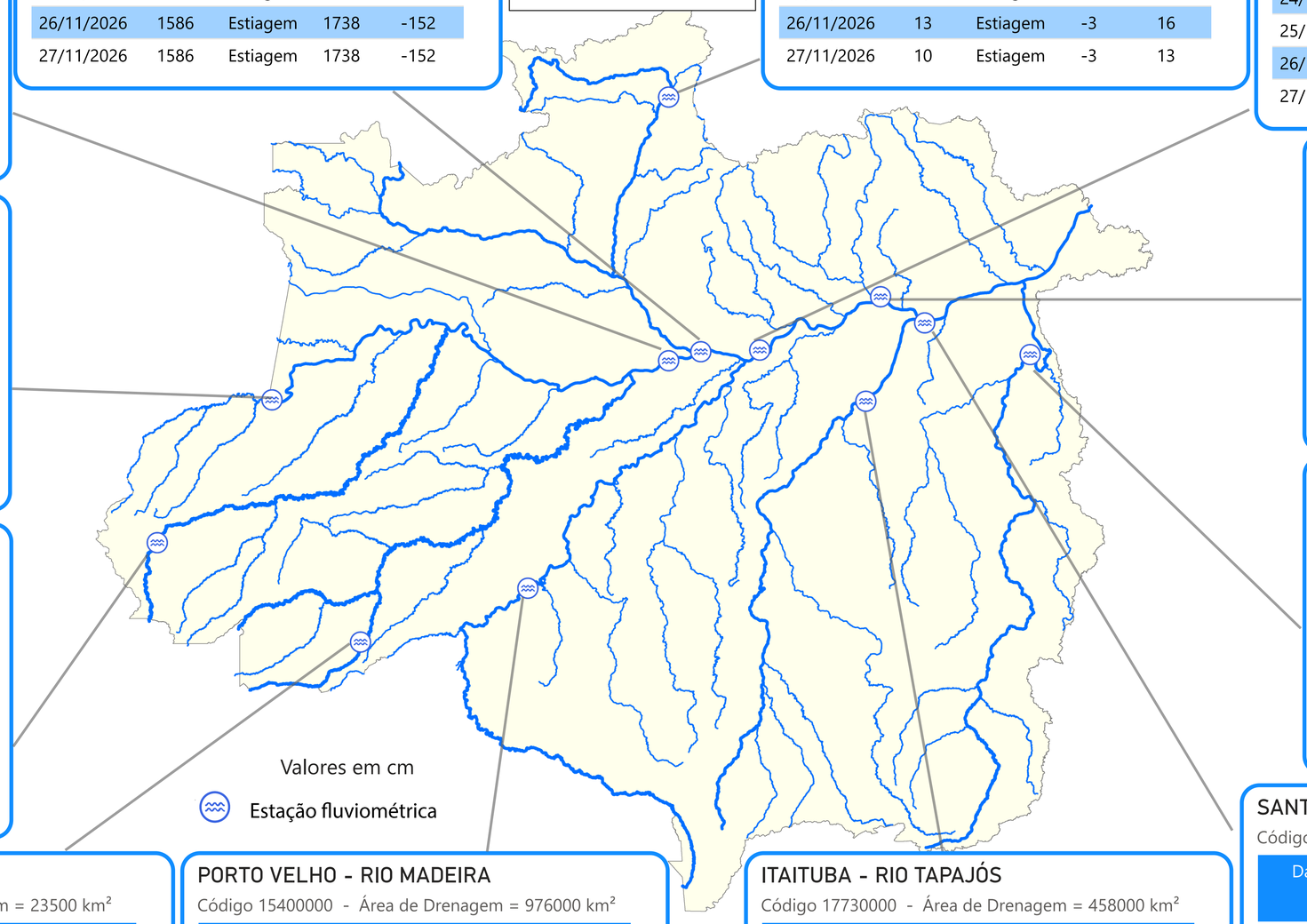

ÓBIDOS - RIO AMAZONAS

Código 17050001 - Área de Drenagem = 4670000 km²

Data	Nível (cm)	Referência	Limite (cm)	Diferença (cm)
23/11/2026	39	Estiagem	111	-72
24/11/2026	41	Estiagem	111	-70
25/11/2026	45	Estiagem	111	-66
26/11/2026	51	Estiagem	111	-60
27/11/2026	54	Estiagem	111	-57

ALTAMIRA - RIO XINGU

Código 18850000 - Área de Drenagem = 448000 km²

Data	Nível (cm)	Referência	Limite (cm)	Diferença (cm)
23/11/2026	580	Normal	381	199
24/11/2026	572	Normal	381	191
25/11/2026	565	Normal	381	184
26/11/2026	559	Normal	381	178
27/11/2026	555	Normal	381	174

SANTARÉM - RIO TAPAJÓS

Código 17900000 - Área de Drenagem = 493000 km²

Data	Nível (cm)	Referência	Limite (cm)	Diferença (cm)
23/11/2026	111	Estiagem	111	0
24/11/2026	116	Estiagem	111	5
25/11/2026	121	Estiagem	111	10
26/11/2026	129	Estiagem	111	18
27/11/2026	130	Estiagem	111	19

RIO BRANCO - RIO ACRE

Código 13600002 - Área de Drenagem = 23500 km²

Data	Nível (cm)	Referência	Limite (cm)	Diferença (cm)
23/11/2026	161	Estiagem	146	15
24/11/2026	154	Estiagem	146	8
25/11/2026	149	Estiagem	146	3
26/11/2026	144	Estiagem	146	-2
27/11/2026	147	Estiagem	146	1

PORTO VELHO - RIO MADEIRA

Código 15400000 - Área de Drenagem = 976000 km²

Data	Nível (cm)	Referência	Limite (cm)	Diferença (cm)
23/11/2026	398	Estiagem	228	170
24/11/2026	354	Estiagem	228	126
25/11/2026	349	Estiagem	228	121
26/11/2026	339	Estiagem	228	111
27/11/2026	353	Estiagem	228	125

ITAITUBA - RIO TAPAJÓS

Código 17730000 - Área de Drenagem = 458000 km²

Data	Nível (cm)	Referência	Limite (cm)	Diferença (cm)
23/11/2026	202	Estiagem	215	-13
24/11/2026	214	Estiagem	215	-1
25/11/2026	227	Estiagem	215	12
26/11/2026	239	Estiagem	215	24
27/11/2026	247	Estiagem	215	32

Fonte: Hidrotelemetria/ANA

Superintendência de Operações e Eventos Críticos
Coordenação de Eventos Críticos

Acompanhamento da Bacia do Rio Amazonas

ANA
AGÊNCIA NACIONAL DE ÁGUAS E SANEAMENTO BÁSICO

Data do boletim
27/11/2026

PRECIPITAÇÃO ACUMULADA MENSAL - RH AMAZONAS

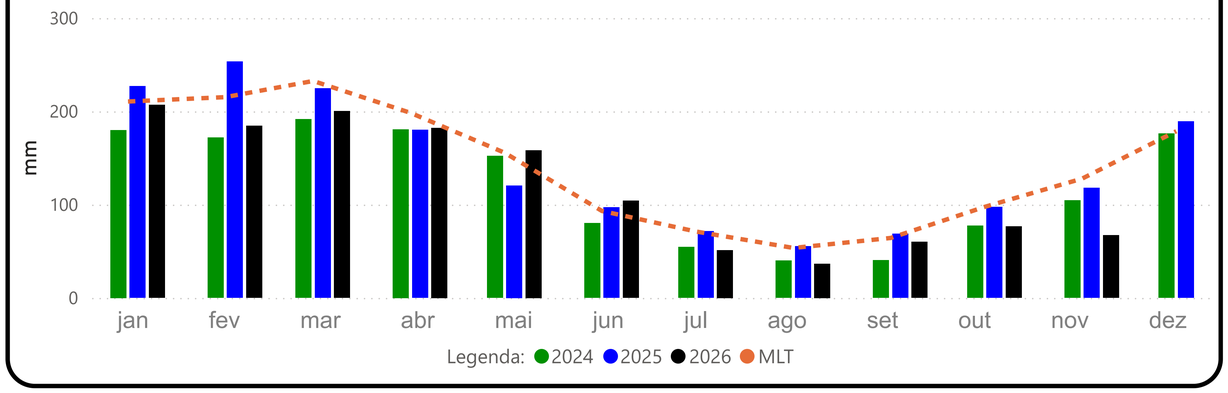

TABATINGA (10100000) - RIO SOLIMÕES

Cota 95% = 141 cm Cota 5% = 1219 cm

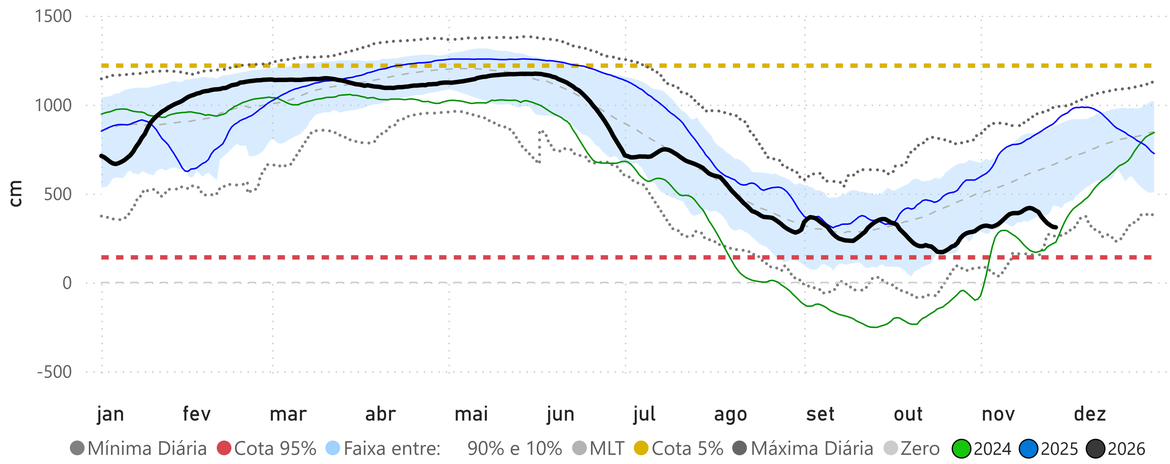

MANACAPURU (14100000) - RIO SOLIMÕES

Cota 95% = 789 cm Cota Inundação (SGB) = 1820 cm Cota Inundação Severa (SGB) = 1960 cm

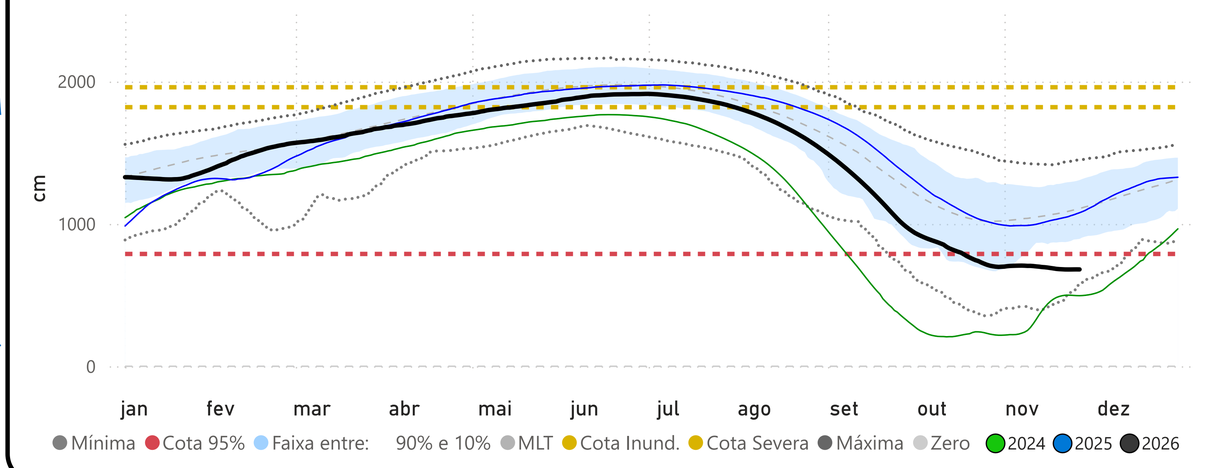

RIO BRANCO (13600002) - RIO ACRE

Cota 95% = 146 cm Cota 5% = 1350 cm Cota Inundação (SGB) = 1400 cm

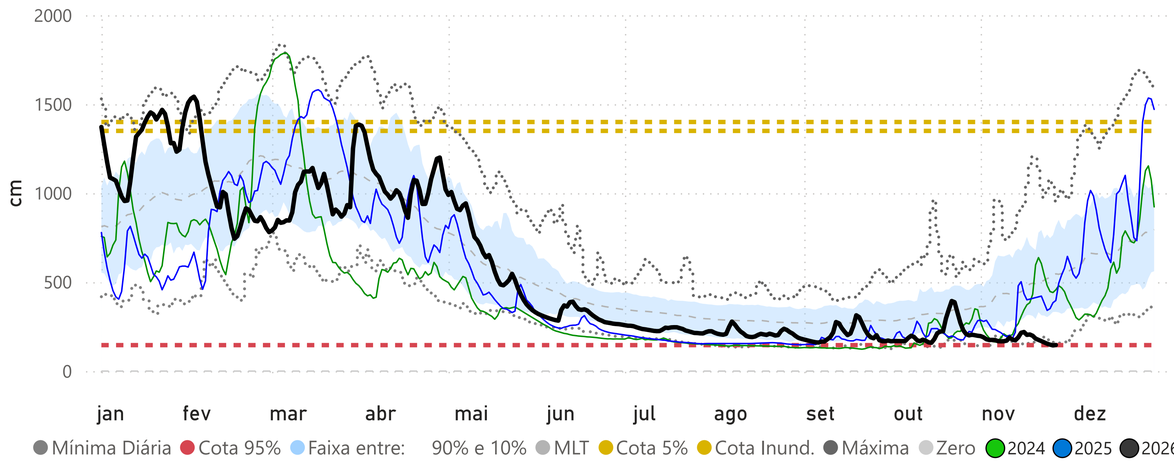

CRUZEIRO DO SUL (12500000) - RIO JURUÁ

Cota 95% = 315 cm Cota 5% = 1244 cm

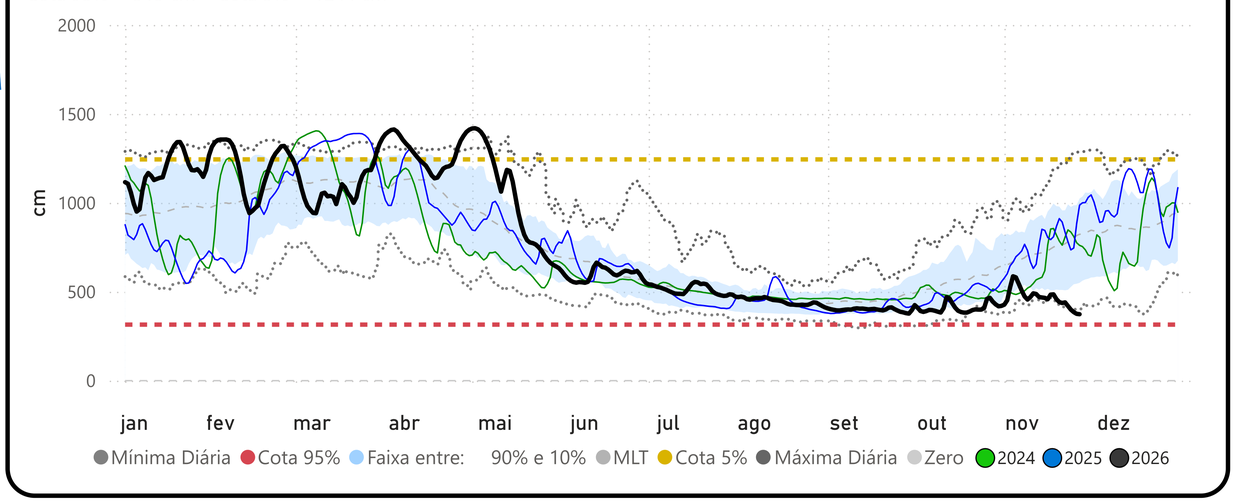

Fonte: Hidrotelemetria/ANA e MERGE/INPE

Acompanhamento da Bacia do Rio Amazonas

Data do boletim
27/11/2026

BOA VISTA (14620000) - RIO BRANCO

Cota 95% = -3 cm Cota Inundação (SGB) = 800 cm Cota Inundação Severa (SGB) = 850 cm

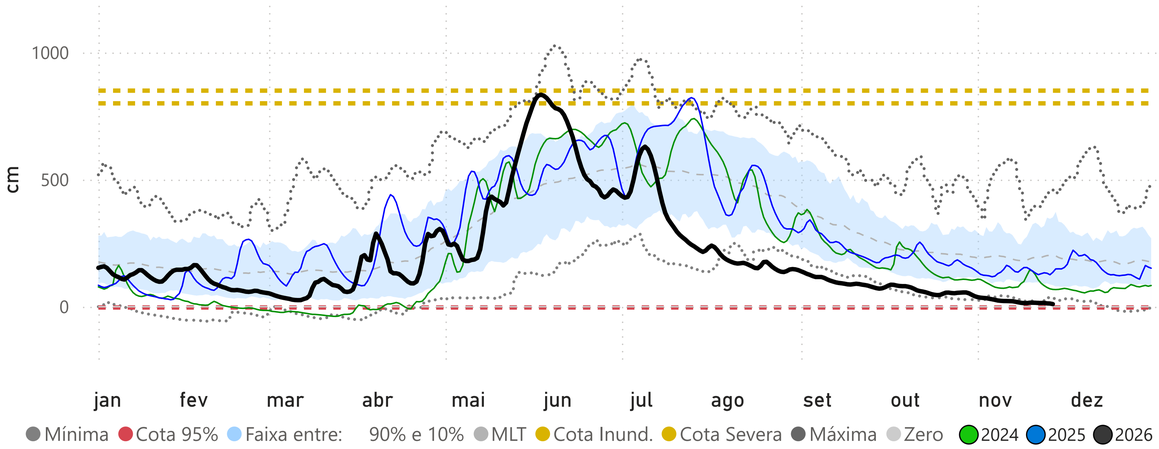

PRECIPITAÇÃO ACUMULADA MENSAL - RH AMAZONAS

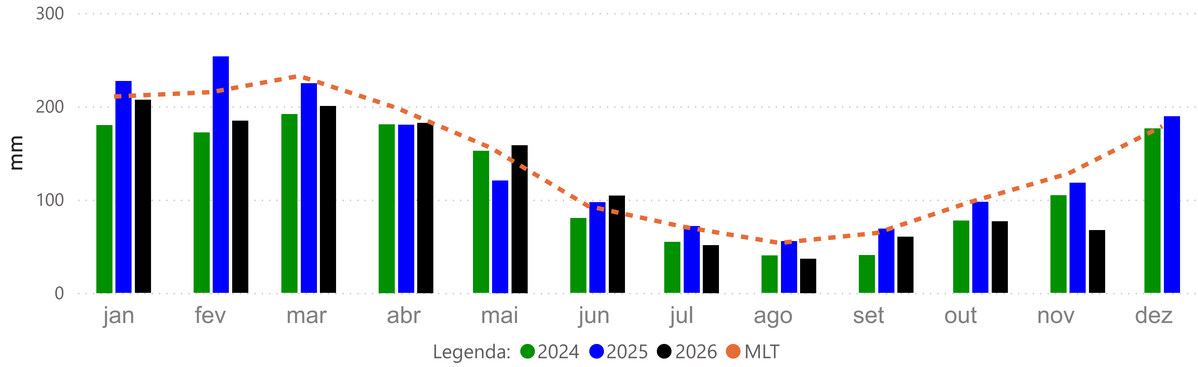

MANAUS (14990000) - RIO NEGRO

Cota 95% = 1738 cm Cota Inundação (SGB) = 2750 cm Cota Inundação Severa (SGB) = 2900 cm

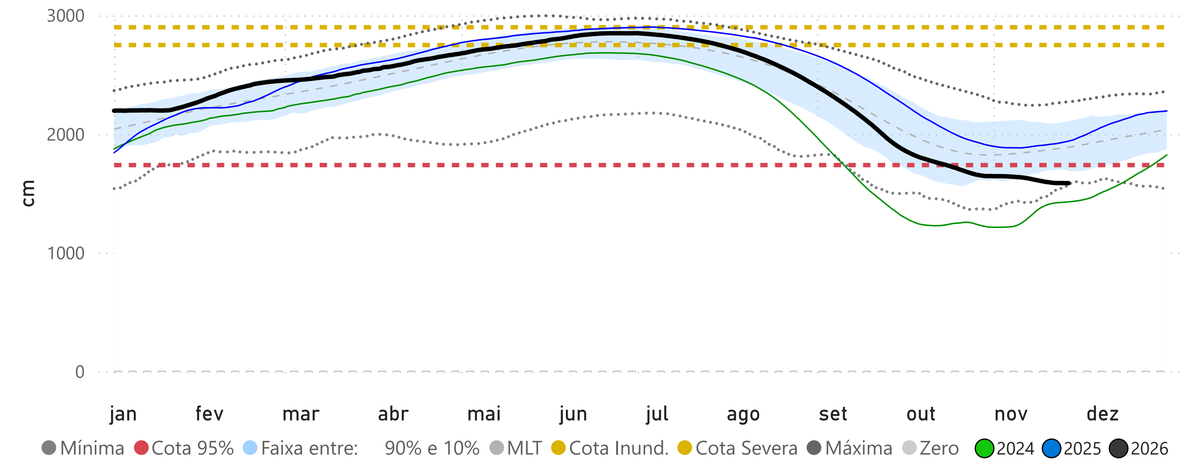

PORTO VELHO (15400000) - RIO MADEIRA

Cota 144 cm = 3.240 m³/s Cota 95% (4223m³/s) = 228 cm Cota 5% = 1500 cm Cota Inundação (SGB) = 1700 cm

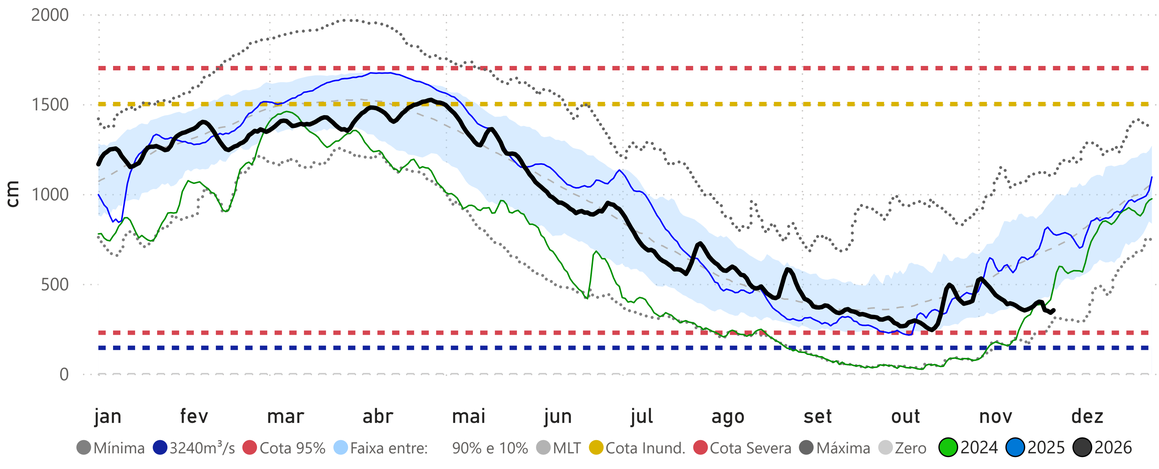

OBS: As cotas de referência foram definidas para a sede do município de Porto Velho

ITACOATIARA (16030000) - RIO AMAZONAS

Cota 95% = 377 cm Cota Inundação (SGB) = 1400 cm Cota Inundação Severa (SGB) = 1420 cm

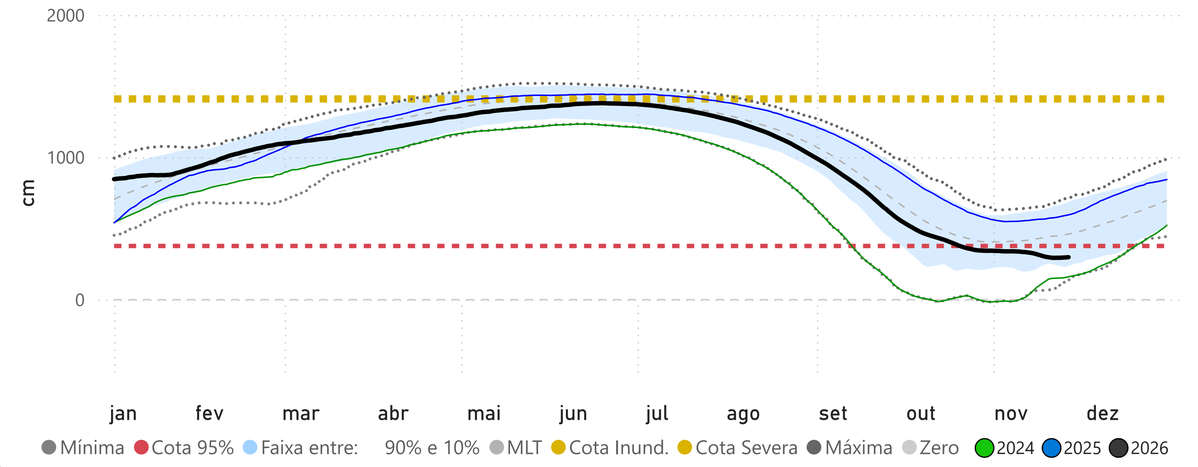

Fonte: Hidrotelemetria/ANA e MERGE/INPE

Acompanhamento da Bacia do Rio Amazonas

ANA
AGÊNCIA NACIONAL DE ÁGUAS E SANEAMENTO BÁSICO

Data do boletim
27/11/2026

PRECIPITAÇÃO ACUMULADA MENSAL - RH AMAZONAS

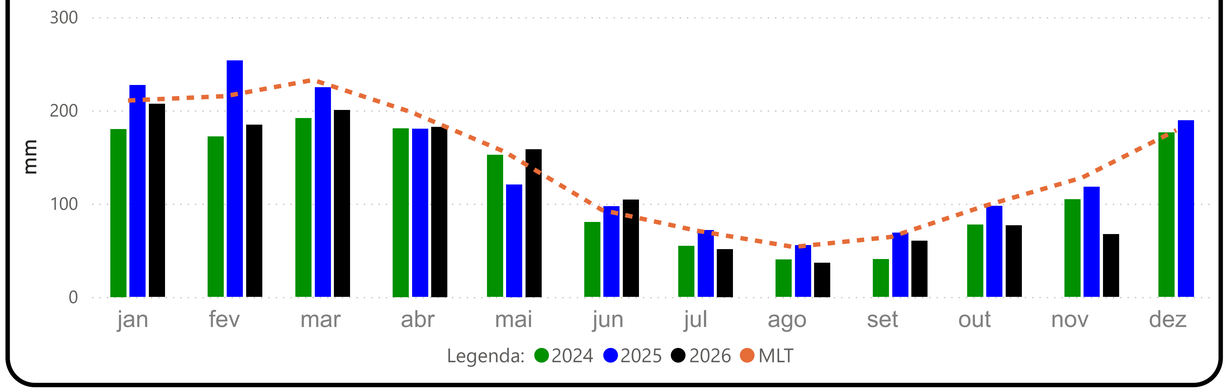

ÓBIDOS (17050001) - RIO AMAZONAS

Cota 95% = 111 cm Cota 5% = 737 cm

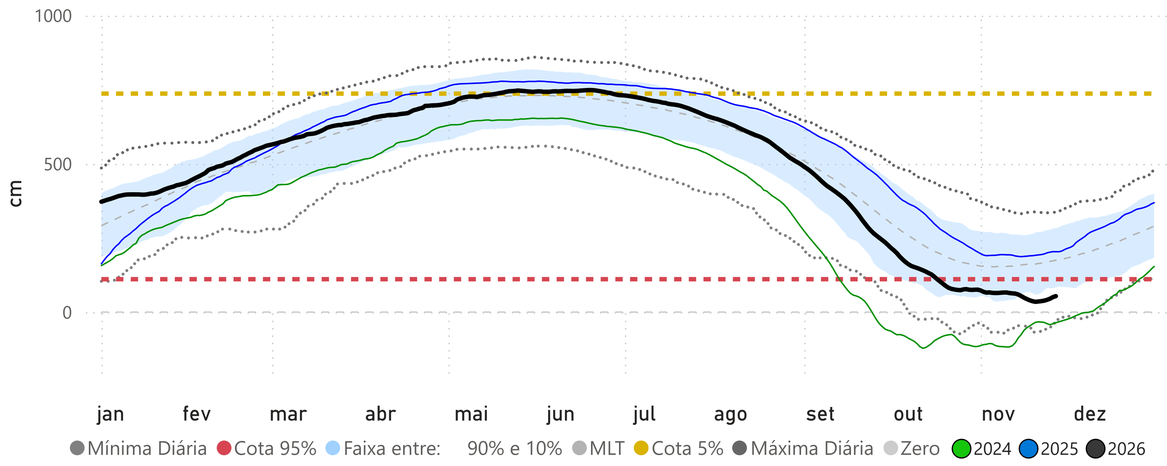

ITAITUBA (17730000) - RIO TAPAJÓS

Cota 95% = 215 cm Cota 5% = 823 cm

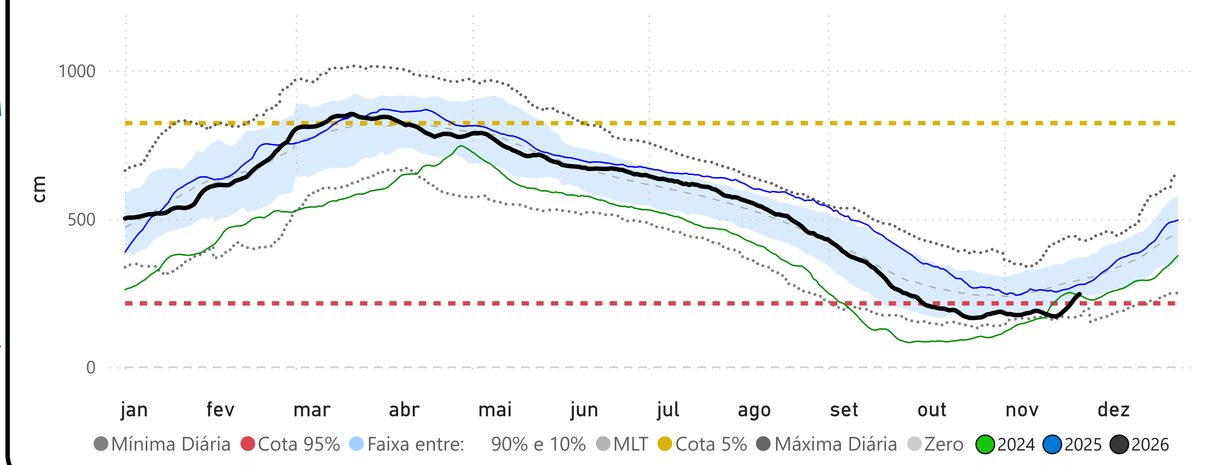

SANTARÉM (17900000) - RIO TAPAJÓS

Cota 95% = 111 cm Cota 5% = 672 cm

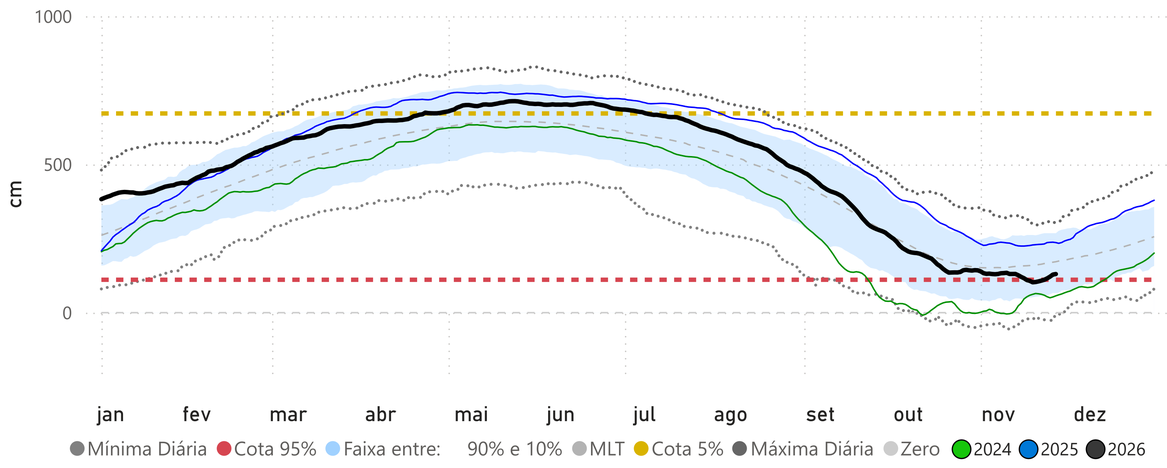

ALTAMIRA (18850000) - RIO XINGU

Cota 95% = 246 cm Cota 5% = 850 cm Cota Inundação (SGB) = 950 cm

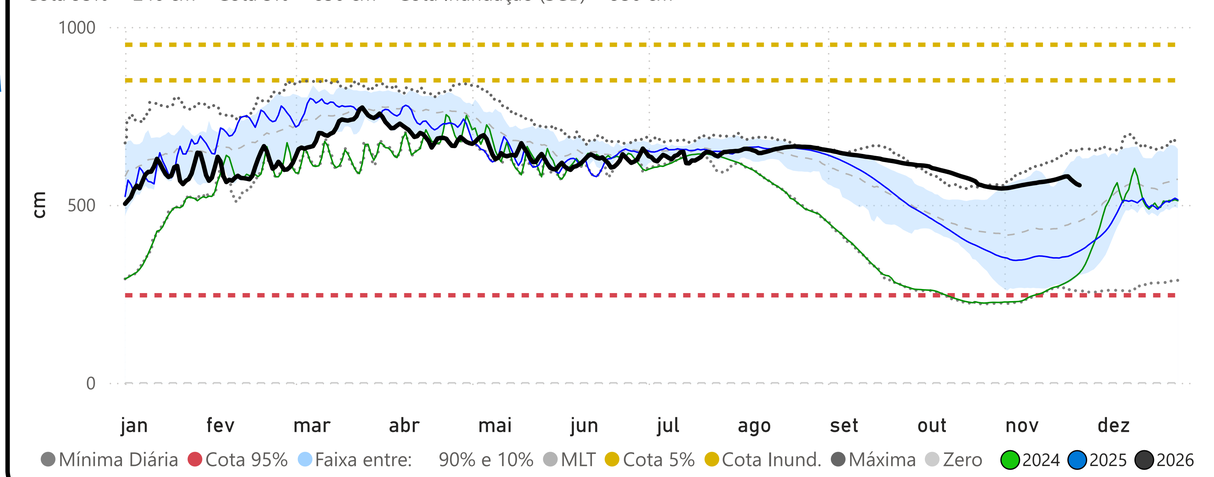

Superintendência de Operações e Eventos Críticos
Coordenação de Eventos Críticos

Fonte: Hidrotelemetria/ANA e MERGE/INPE