ANA
AGÊNCIA NACIONAL DE ÁGUAS E SANEAMENTO BÁSICO

Acompanhamento da Bacia do Rio Amazonas

Data do boletim
07/10/2026

MANACAPURU - RIO SOLIMÕES
Código 14100000 - Área de Drenagem = 2200000 km²

Data	Nível (cm)	Referência	Limite (cm)	Diferença (cm)
03/10/2026	917	Estiagem	789	128
04/10/2026	908	Estiagem	789	119
05/10/2026	899	Estiagem	789	110
06/10/2026	892	Estiagem	789	103
07/10/2026	886	Estiagem	789	97

TABATINGA - RIO SOLIMÕES
Código 10100000 - Área de Drenagem = 874000 km²

Data	Nível (cm)	Referência	Limite (cm)	Diferença (cm)
03/10/2026	326	Estiagem	141	185
04/10/2026	300	Estiagem	141	159
05/10/2026	284	Estiagem	141	143
06/10/2026	268	Estiagem	141	127
07/10/2026	254	Estiagem	141	113

CRUZEIRO DO SUL - RIO JURUÁ
Código 12500000 - Área de Drenagem = 37800 km²

Data	Nível (cm)	Referência	Limite (cm)	Diferença (cm)
03/10/2026	391	Estiagem	315	76
04/10/2026	387	Estiagem	315	72
05/10/2026	391	Estiagem	315	76
06/10/2026	398	Estiagem	315	83
07/10/2026	399	Estiagem	315	84

MANAUS - RIO NEGRO
Código 14990000 - Área de Drenagem = 712000 km²

Data	Nível (cm)	Referência	Limite (cm)	Diferença (cm)
03/10/2026	1841	Estiagem	1738	103
04/10/2026	1829	Estiagem	1738	91
05/10/2026	1818	Estiagem	1738	80
06/10/2026	1808	Estiagem	1738	70
07/10/2026	1801	Estiagem	1738	63

BOA VISTA - RIO BRANCO
Código 14620000 - Área de Drenagem = 97200 km²

Data	Nível (cm)	Referência	Limite (cm)	Diferença (cm)
03/10/2026	86	Estiagem	-3	89
04/10/2026	83	Estiagem	-3	86
05/10/2026	82	Estiagem	-3	85
06/10/2026	81	Estiagem	-3	84
07/10/2026	81	Estiagem	-3	84

ITACOATIARA - RIO AMAZONAS
Código 16030000 - Área de Drenagem = 4350000 km²

Data	Nível (cm)	Referência	Limite (cm)	Diferença (cm)
03/10/2026	518	Estiagem	377	141
04/10/2026	507	Estiagem	377	130
05/10/2026	495	Estiagem	377	118
06/10/2026	484	Estiagem	377	107
07/10/2026	477	Estiagem	377	100

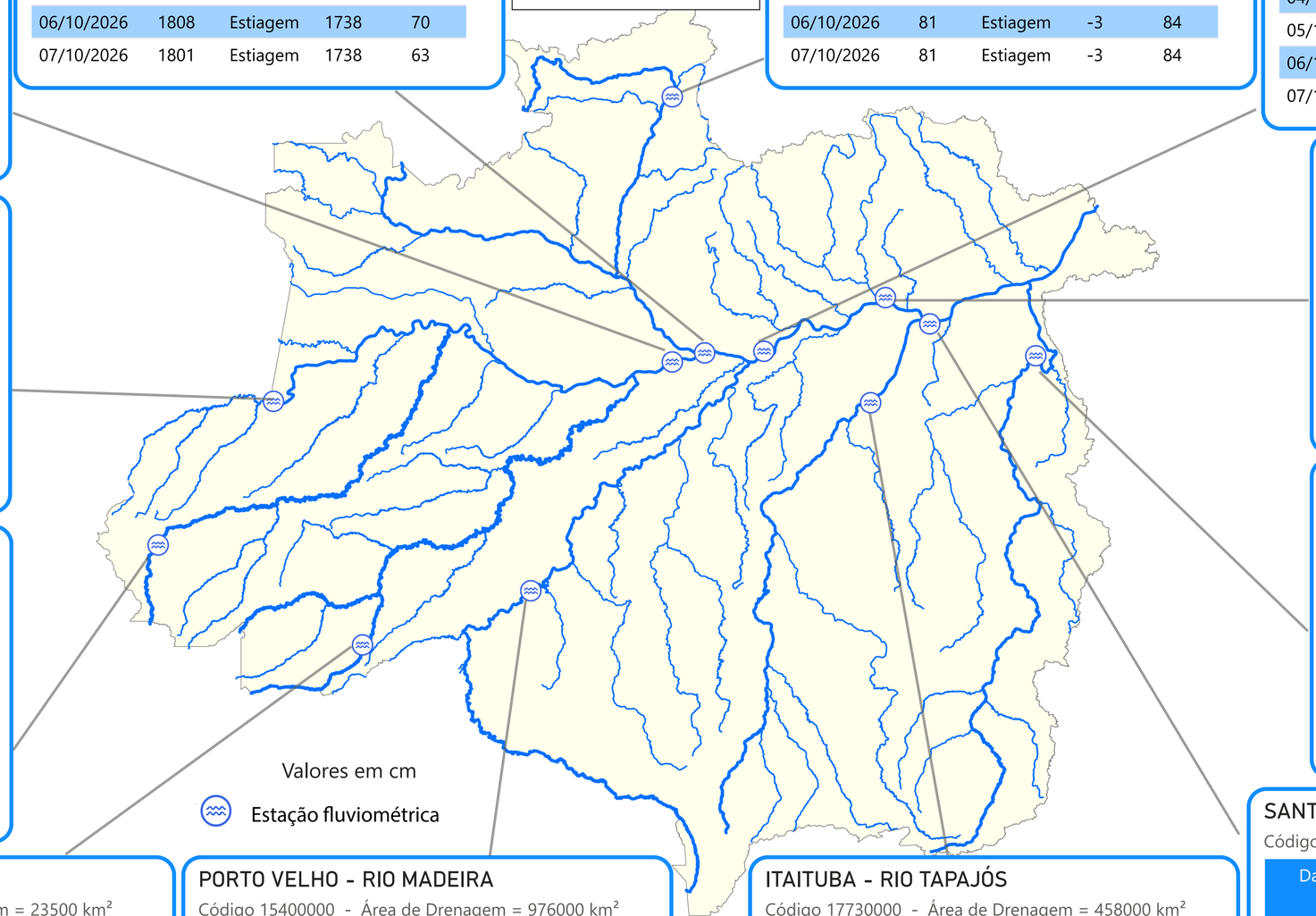

ÓBIDOS - RIO AMAZONAS
Código 17050001 - Área de Drenagem = 4670000 km²

Data	Nível (cm)	Referência	Limite (cm)	Diferença (cm)
03/10/2026	199	Estiagem	111	88
04/10/2026	188	Estiagem	111	77
05/10/2026	178	Estiagem	111	67
06/10/2026	169	Estiagem	111	58
07/10/2026	164	Estiagem	111	53

ALTAMIRA - RIO XINGU
Código 18850000 - Área de Drenagem = 448000 km²

Data	Nível (cm)	Referência	Limite (cm)	Diferença (cm)
03/10/2026	611	Atenção	800	-189
04/10/2026	610	Atenção	800	-190
05/10/2026	609	Atenção	800	-191
06/10/2026	608	Atenção	800	-192
07/10/2026	603	Atenção	800	-197

SANTARÉM - RIO TAPAJÓS
Código 17900000 - Área de Drenagem = 493000 km²

Data	Nível (cm)	Referência	Limite (cm)	Diferença (cm)
03/10/2026	239	Estiagem	111	128
04/10/2026	227	Estiagem	111	116
05/10/2026	218	Estiagem	111	107
06/10/2026	212	Estiagem	111	101
07/10/2026	208	Estiagem	111	97

RIO BRANCO - RIO ACRE
Código 13600002 - Área de Drenagem = 23500 km²

Data	Nível (cm)	Referência	Limite (cm)	Diferença (cm)
03/10/2026	169	Estiagem	146	23
04/10/2026	169	Estiagem	146	23
05/10/2026	168	Estiagem	146	22
06/10/2026	170	Estiagem	146	24
07/10/2026	182	Estiagem	146	36

PORTO VELHO - RIO MADEIRA
Código 15400000 - Área de Drenagem = 976000 km²

Data	Nível (cm)	Referência	Limite (cm)	Diferença (cm)
03/10/2026	283	Estiagem	228	55
04/10/2026	277	Estiagem	228	49
05/10/2026	264	Estiagem	228	36
06/10/2026	264	Estiagem	228	36
07/10/2026	265	Estiagem	228	37

ITAITUBA - RIO TAPAJÓS
Código 17730000 - Área de Drenagem = 458000 km²

Data	Nível (cm)	Referência	Limite (cm)	Diferença (cm)
03/10/2026	223	Estiagem	215	8
04/10/2026	214	Estiagem	215	-1
05/10/2026	209	Estiagem	215	-6
06/10/2026	206	Estiagem	215	-9
07/10/2026	202	Estiagem	215	-13

Fonte: Hidrotelemetria/ANA

Superintendência de Operações e Eventos Críticos
Coordenação de Eventos Críticos

ANA
AGÊNCIA NACIONAL DE ÁGUAS E SANEAMENTO BÁSICO

Acompanhamento da Bacia do Rio Amazonas

Data do boletim
07/10/2026

PRECIPITAÇÃO ACUMULADA MENSAL - RH AMAZONAS

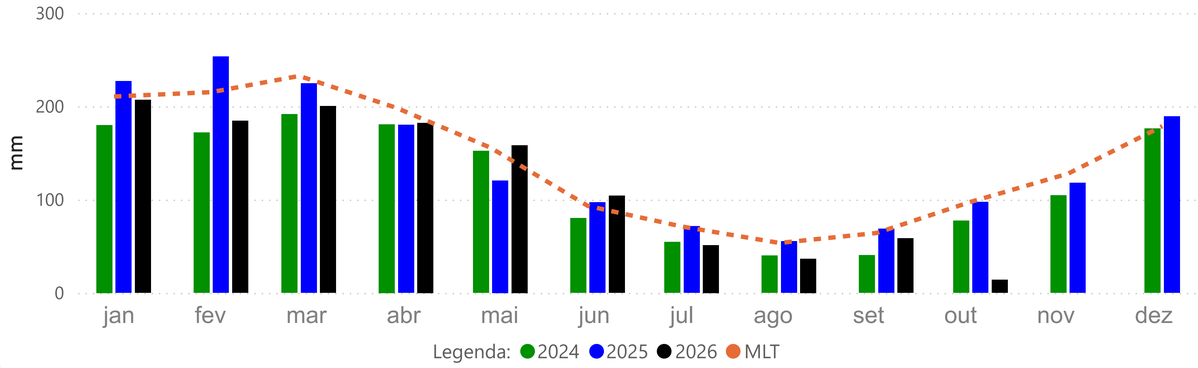

TABATINGA (10100000) - RIO SOLIMÕES

Cota 95% = 141 cm Cota 5% = 1219 cm

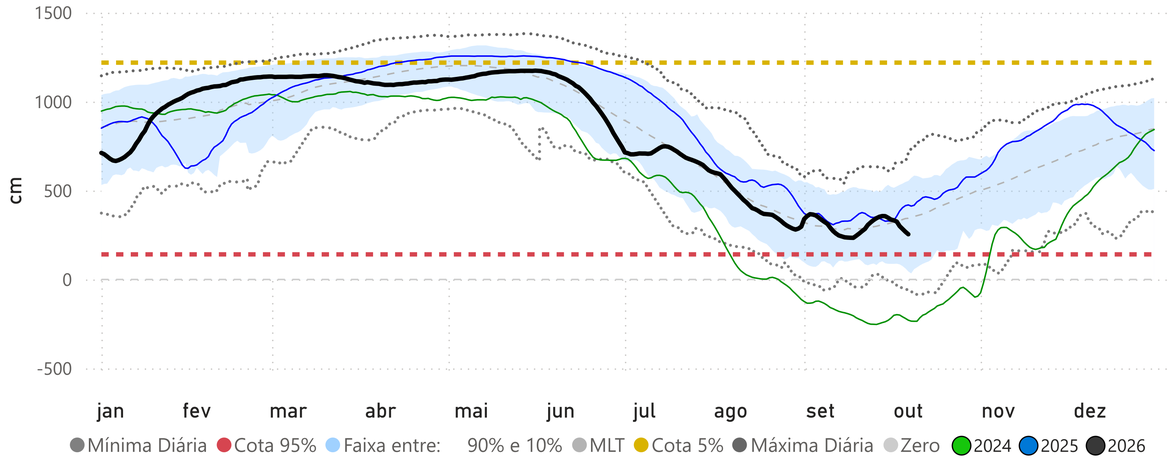

MANACAPURU (14100000) - RIO SOLIMÕES

Cota 95% = 789 cm Cota Inundação (SGB) = 1820 cm Cota Inundação Severa (SGB) = 1960 cm

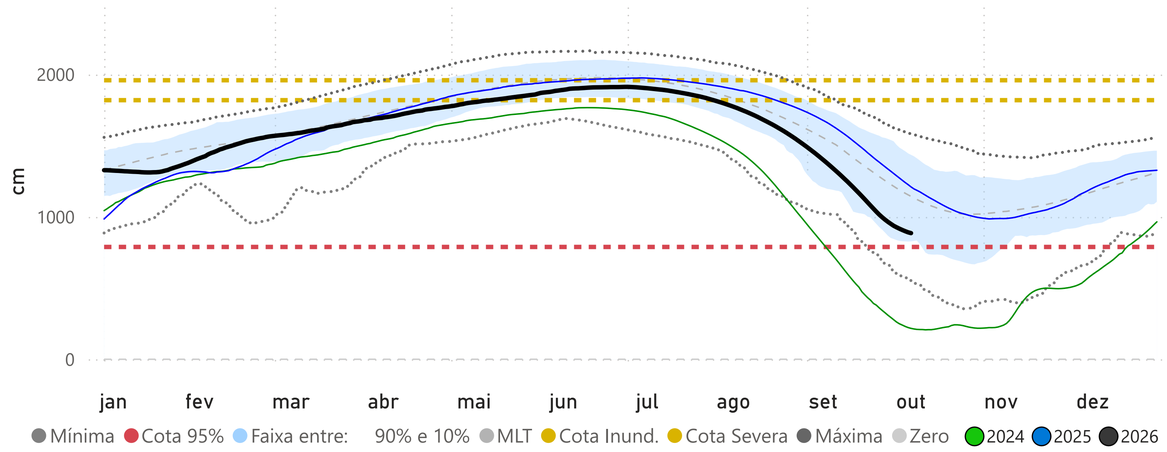

RIO BRANCO (13600002) - RIO ACRE

Cota 95% = 146 cm Cota 5% = 1350 cm Cota Inundação (SGB) = 1400 cm

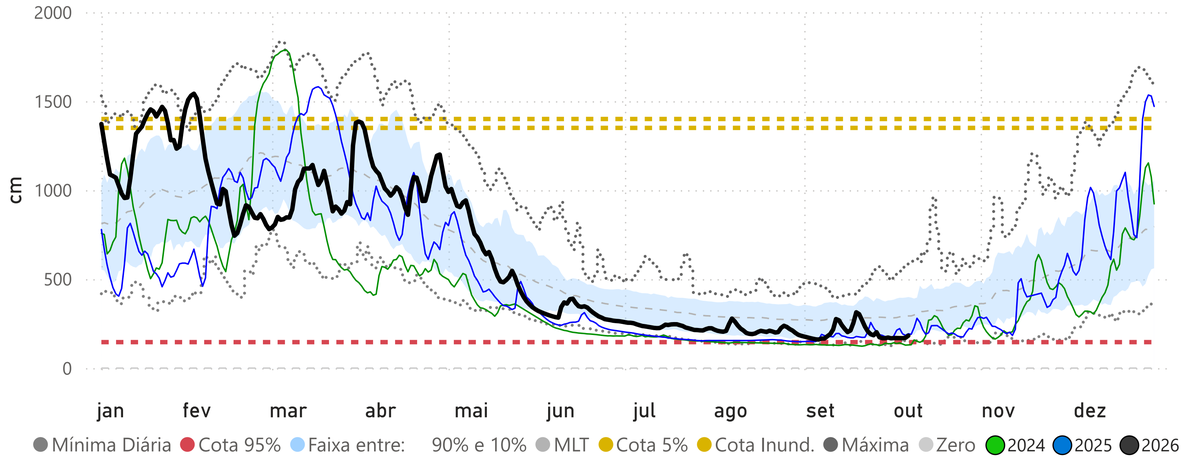

CRUZEIRO DO SUL (12500000) - RIO JURUÁ

Cota 95% = 315 cm Cota 5% = 1244 cm

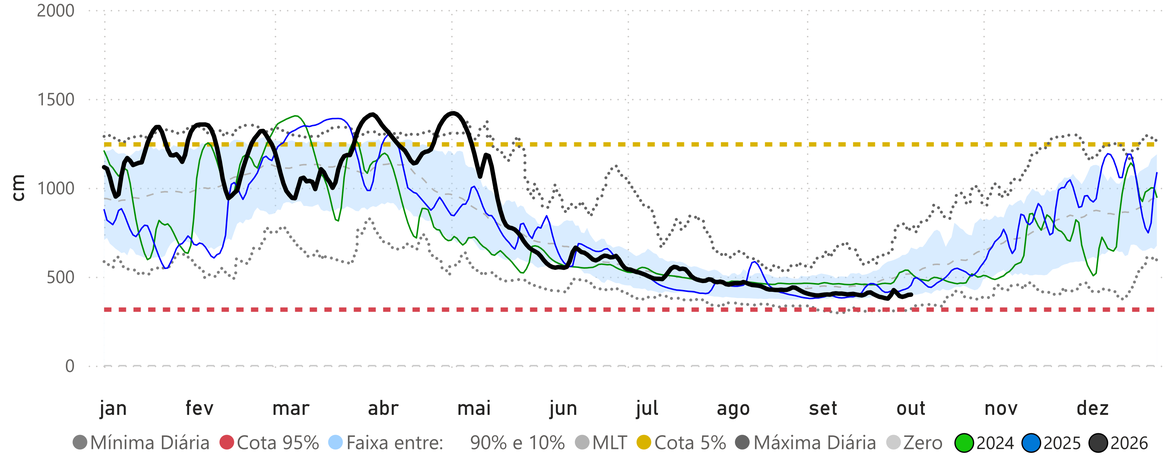

Fonte: Hidrotelemetria/ANA e MERGE/INPE

ANA
AGÊNCIA NACIONAL DE ÁGUAS E SANEAMENTO BÁSICO

Acompanhamento da Bacia do Rio Amazonas

Data do boletim
07/10/2026

PRECIPITAÇÃO ACUMULADA MENSAL - RH AMAZONAS

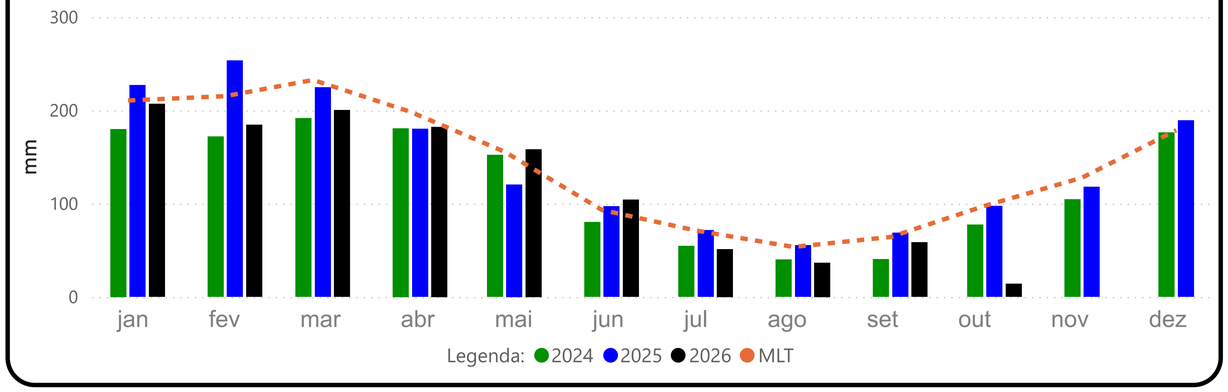

BOA VISTA (14620000) - RIO BRANCO

Cota 95% = -3 cm Cota Inundação (SGB) = 800 cm Cota Inundação Severa (SGB) = 850 cm

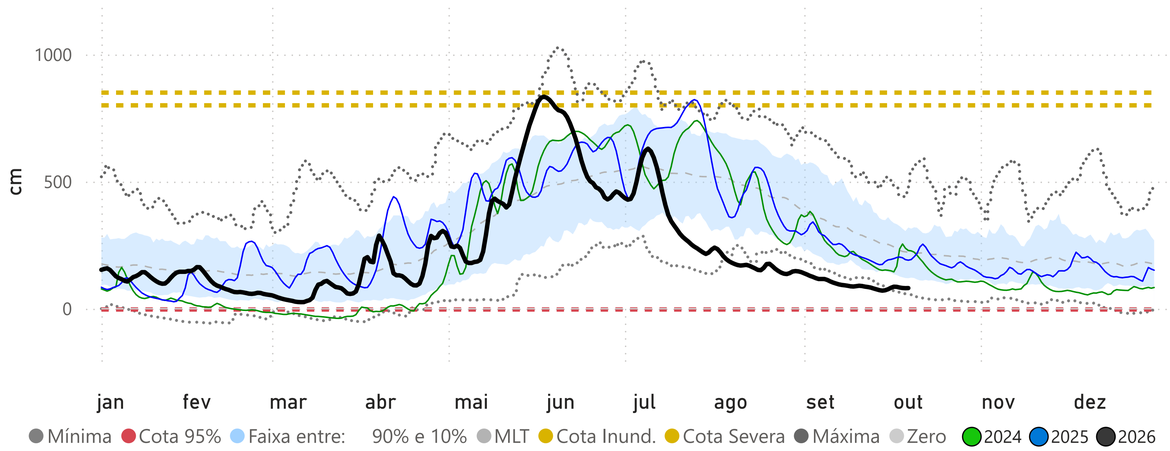

MANAUS (14990000) - RIO NEGRO

Cota 95% = 1738 cm Cota Inundação (SGB) = 2750 cm Cota Inundação Severa (SGB) = 2900 cm

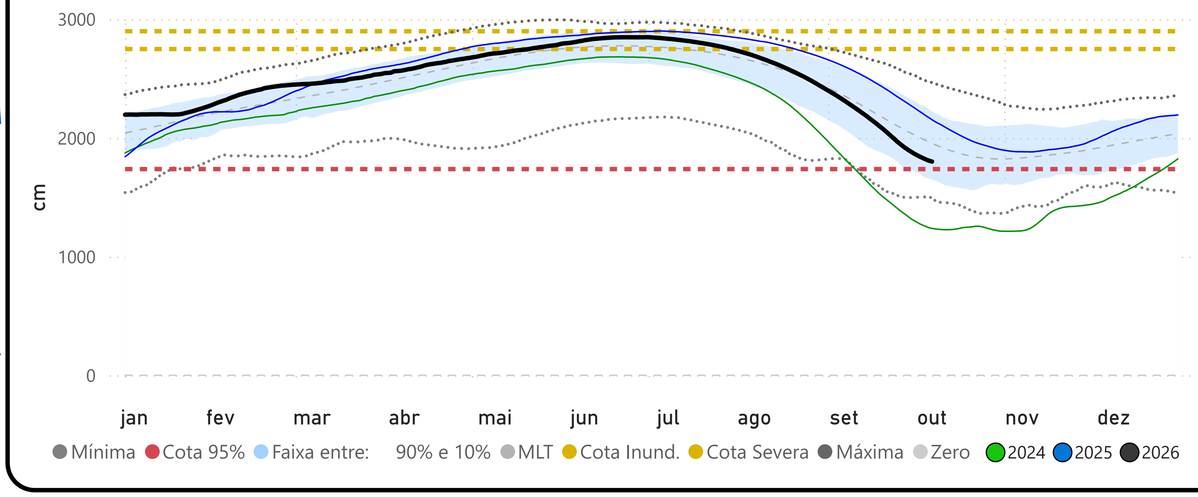

PORTO VELHO (15400000) - RIO MADEIRA

Cota 144 cm = 3.240 m³/s Cota 95% (4223m³/s) = 228 cm Cota 5% = 1500 cm Cota Inundação (SGB) = 1700 cm

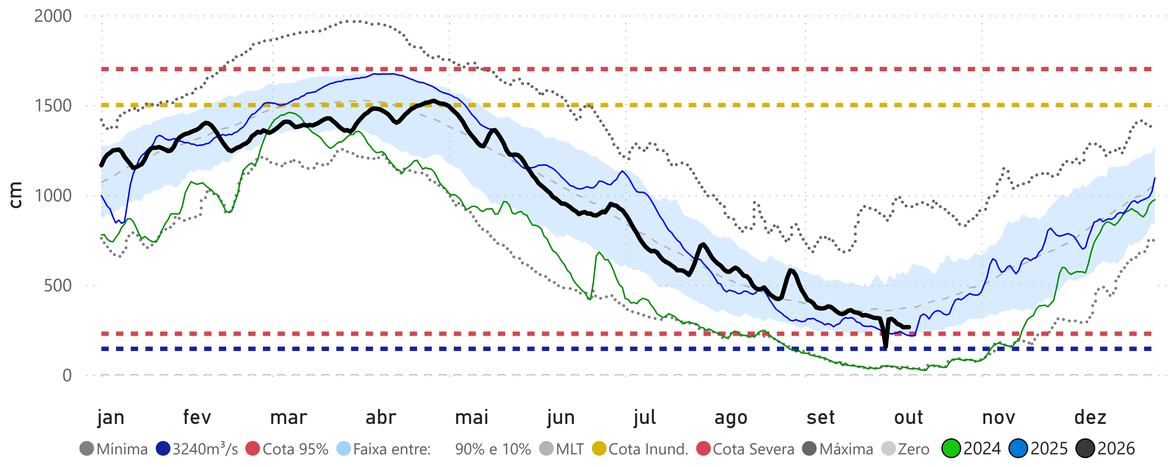

OBS: As cotas de referência foram definidas para a sede do município de Porto Velho

ITACOATIARA (16030000) - RIO AMAZONAS

Cota 95% = 377 cm Cota Inundação (SGB) = 1400 cm Cota Inundação Severa (SGB) = 1420 cm

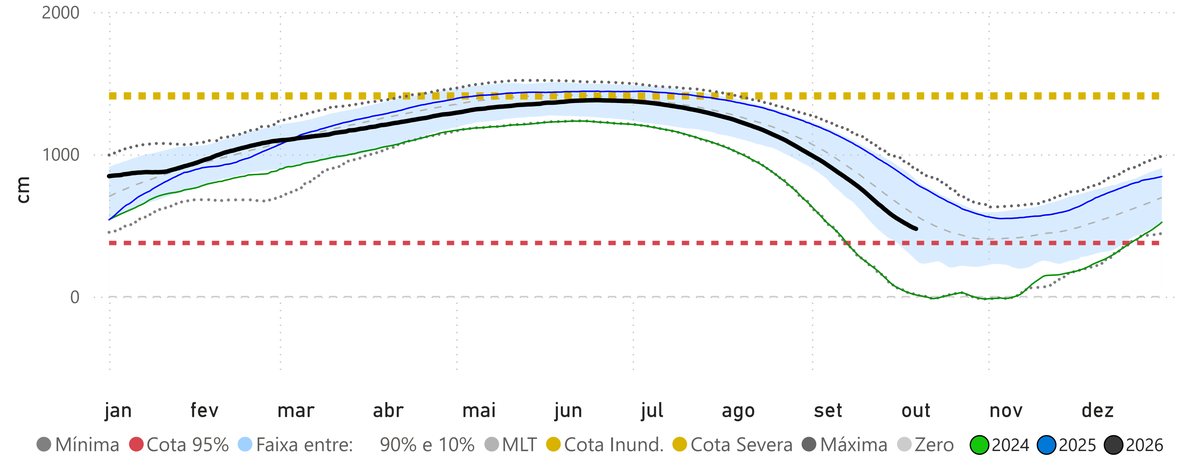

Fonte: Hidrotelemetria/ANA e MERGE/INPE

ANA
AGÊNCIA NACIONAL DE ÁGUAS E SANEAMENTO BÁSICO

Acompanhamento da Bacia do Rio Amazonas

Data do boletim
07/10/2026

PRECIPITAÇÃO ACUMULADA MENSAL - RH AMAZONAS

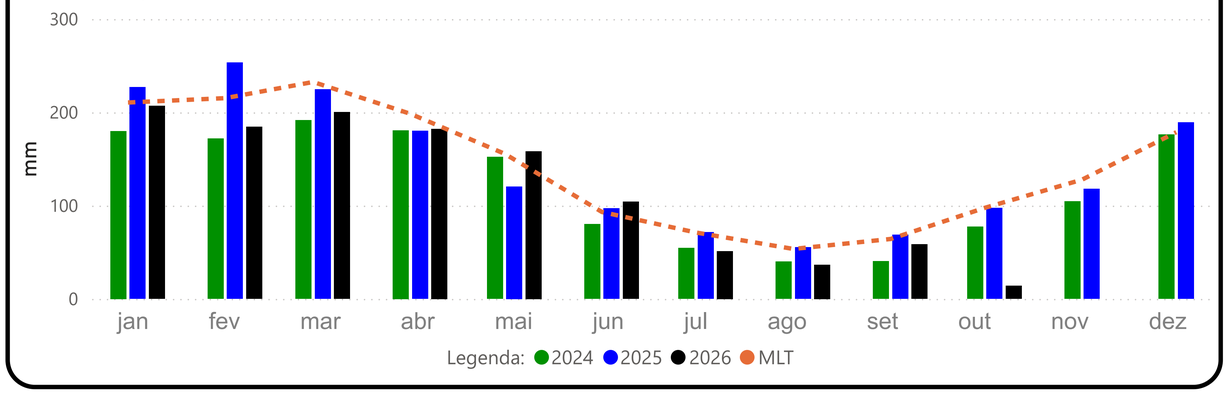

ÓBIDOS (17050001) - RIO AMAZONAS

Cota 95% = 111 cm Cota 5% = 737 cm

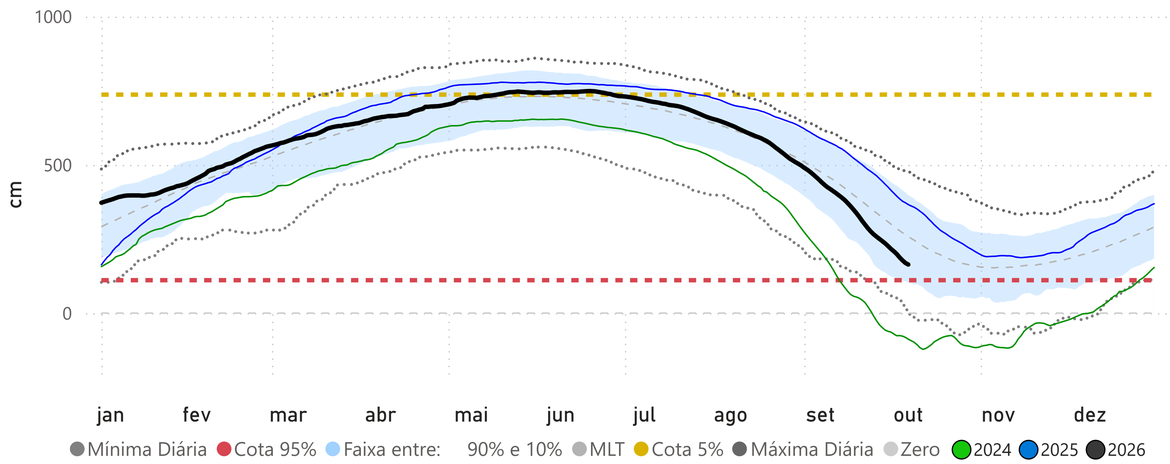

ITAITUBA (17730000) - RIO TAPAJÓS

Cota 95% = 215 cm Cota 5% = 823 cm

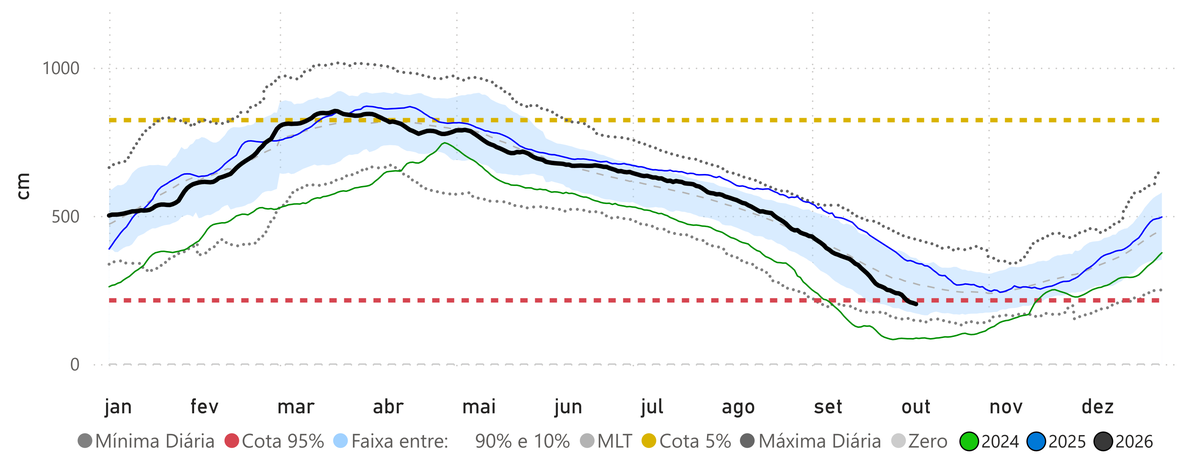

SANTARÉM (17900000) - RIO TAPAJÓS

Cota 95% = 111 cm Cota 5% = 672 cm

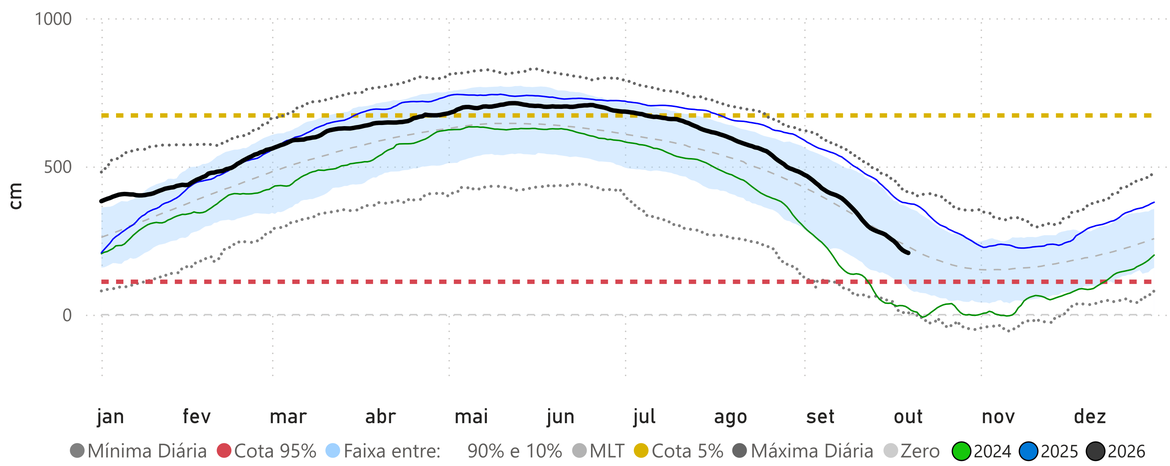

ALTAMIRA (18850000) - RIO XINGU

Cota 95% = 246 cm Cota 5% = 850 cm Cota Inundação (SGB) = 950 cm

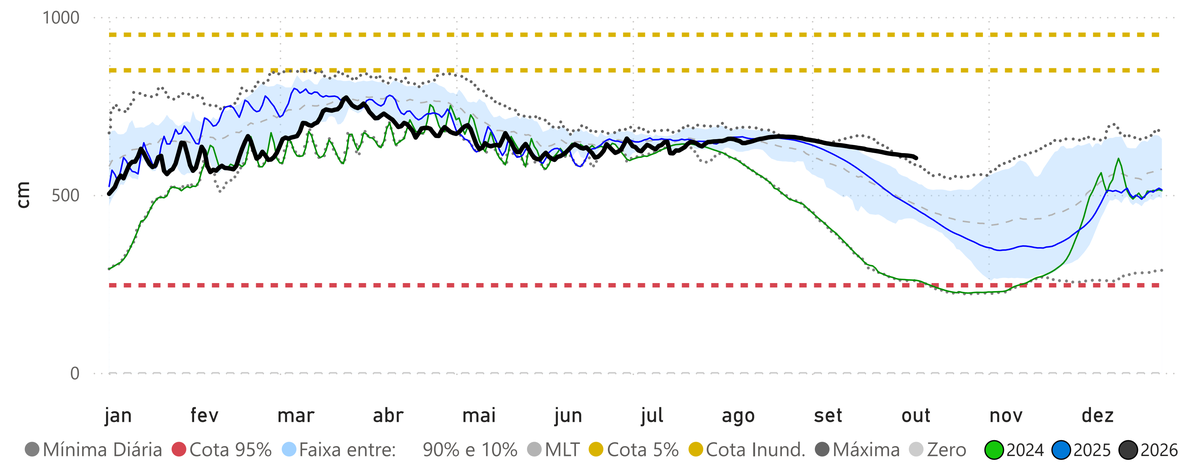

Superintendência de Operações e Eventos Críticos
Coordenação de Eventos Críticos

Fonte: Hidrotelemetria/ANA e MERGE/INPE