ANA
AGÊNCIA NACIONAL DE ÁGUAS E SANEAMENTO BÁSICO

Acompanhamento da Bacia do Rio Amazonas

Data do boletim
06/10/2026

MANACAPURU - RIO SOLIMÕES

Código 14100000 - Área de Drenagem = 2200000 km²

Data	Nível (cm)	Referência	Limite (cm)	Diferença (cm)
02/10/2026	927	Estiagem	789	138
03/10/2026	917	Estiagem	789	128
04/10/2026	908	Estiagem	789	119
05/10/2026	899	Estiagem	789	110
06/10/2026	893	Estiagem	789	104

MANAUS - RIO NEGRO

Código 14990000 - Área de Drenagem = 712000 km²

Data	Nível (cm)	Referência	Limite (cm)	Diferença (cm)
02/10/2026	1853	Estiagem	1738	115
03/10/2026	1841	Estiagem	1738	103
04/10/2026	1829	Estiagem	1738	91
05/10/2026	1818	Estiagem	1738	80
06/10/2026	1810	Estiagem	1738	72

BOA VISTA - RIO BRANCO

Código 14620000 - Área de Drenagem = 97200 km²

Data	Nível (cm)	Referência	Limite (cm)	Diferença (cm)
02/10/2026	87	Estiagem	-3	90
03/10/2026	86	Estiagem	-3	89
04/10/2026	83	Estiagem	-3	86
05/10/2026	82	Estiagem	-3	85
06/10/2026	81	Estiagem	-3	84

ITACOATIARA - RIO AMAZONAS

Código 16030000 - Área de Drenagem = 4350000 km²

Data	Nível (cm)	Referência	Limite (cm)	Diferença (cm)
02/10/2026	530	Estiagem	377	153
03/10/2026	518	Estiagem	377	141
04/10/2026	507	Estiagem	377	130
05/10/2026	495	Estiagem	377	118
06/10/2026	487	Estiagem	377	110

TABATINGA - RIO SOLIMÕES

Código 10100000 - Área de Drenagem = 874000 km²

Data	Nível (cm)	Referência	Limite (cm)	Diferença (cm)
02/10/2026	333	Estiagem	141	192
03/10/2026	326	Estiagem	141	185
04/10/2026	300	Estiagem	141	159
05/10/2026	284	Estiagem	141	143
06/10/2026	270	Estiagem	141	129

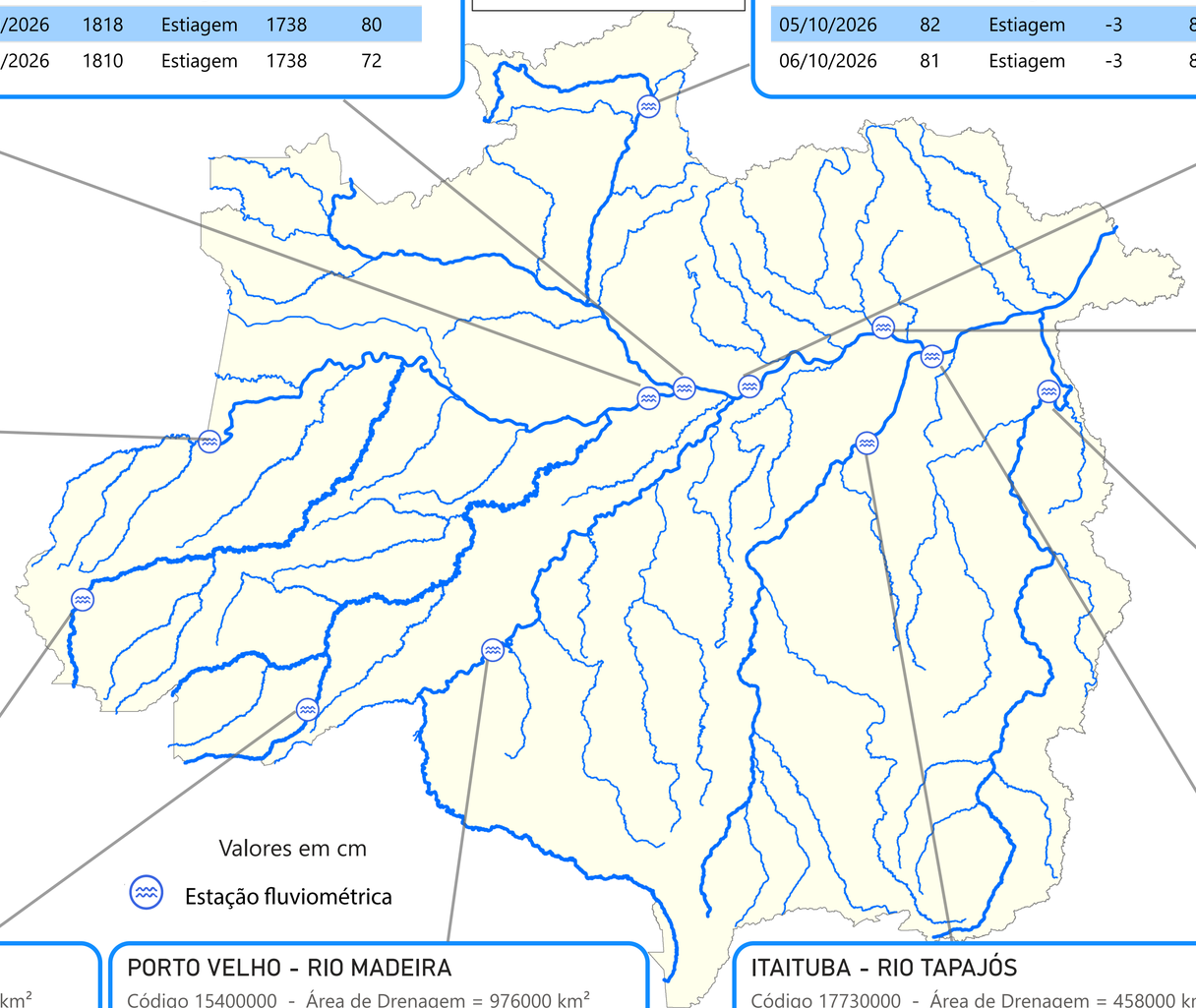

ÓBIDOS - RIO AMAZONAS

Código 17050001 - Área de Drenagem = 4670000 km²

Data	Nível (cm)	Referência	Limite (cm)	Diferença (cm)
02/10/2026	208	Estiagem	111	97
03/10/2026	199	Estiagem	111	88
04/10/2026	188	Estiagem	111	77
05/10/2026	178	Estiagem	111	67
06/10/2026	171	Estiagem	111	60

ALTAMIRA - RIO XINGU

Código 18850000 - Área de Drenagem = 448000 km²

Data	Nível (cm)	Referência	Limite (cm)	Diferença (cm)
02/10/2026	611	Atenção	800	-189
03/10/2026	611	Atenção	800	-189
04/10/2026	610	Atenção	800	-190
05/10/2026	609	Atenção	800	-191
06/10/2026	608	Atenção	800	-192

CRUZEIRO DO SUL - RIO JURUÁ

Código 12500000 - Área de Drenagem = 37800 km²

Data	Nível (cm)	Referência	Limite (cm)	Diferença (cm)
02/10/2026	410	Estiagem	315	95
03/10/2026	391	Estiagem	315	76
04/10/2026	387	Estiagem	315	72
05/10/2026	391	Estiagem	315	76
06/10/2026	397	Estiagem	315	82

SANTARÉM - RIO TAPAJÓS

Código 17900000 - Área de Drenagem = 493000 km²

Data	Nível (cm)	Referência	Limite (cm)	Diferença (cm)
02/10/2026	248	Estiagem	111	137
03/10/2026	239	Estiagem	111	128
04/10/2026	227	Estiagem	111	116
05/10/2026	218	Estiagem	111	107
06/10/2026	213	Estiagem	111	102

RIO BRANCO - RIO ACRE

Código 13600002 - Área de Drenagem = 23500 km²

Data	Nível (cm)	Referência	Limite (cm)	Diferença (cm)
02/10/2026	169	Estiagem	146	23
03/10/2026	169	Estiagem	146	23
04/10/2026	169	Estiagem	146	23
05/10/2026	168	Estiagem	146	22
06/10/2026	168	Estiagem	146	22

PORTO VELHO - RIO MADEIRA

Código 15400000 - Área de Drenagem = 976000 km²

Data	Nível (cm)	Referência	Limite (cm)	Diferença (cm)
02/10/2026	300	Estiagem	228	72
03/10/2026	283	Estiagem	228	55
04/10/2026	277	Estiagem	228	49
05/10/2026	264	Estiagem	228	36
06/10/2026	263	Estiagem	228	35

ITAITUBA - RIO TAPAJÓS

Código 17730000 - Área de Drenagem = 458000 km²

Data	Nível (cm)	Referência	Limite (cm)	Diferença (cm)
02/10/2026	234	Estiagem	215	19
03/10/2026	223	Estiagem	215	8
04/10/2026	214	Estiagem	215	-1
05/10/2026	209	Estiagem	215	-6
06/10/2026	206	Estiagem	215	-9

Fonte: Hidrotelemetria/ANA

ANA
AGÊNCIA NACIONAL DE ÁGUAS E SANEAMENTO BÁSICO

Acompanhamento da Bacia do Rio Amazonas

Data do boletim
06/10/2026

PRECIPITAÇÃO ACUMULADA MENSAL - RH AMAZONAS

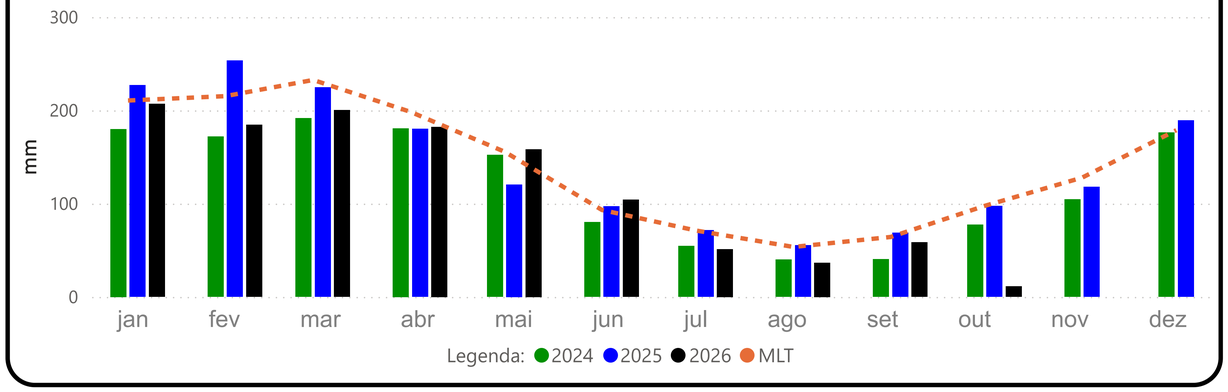

TABATINGA (10100000) - RIO SOLIMÕES

Cota 95% = 141 cm Cota 5% = 1219 cm

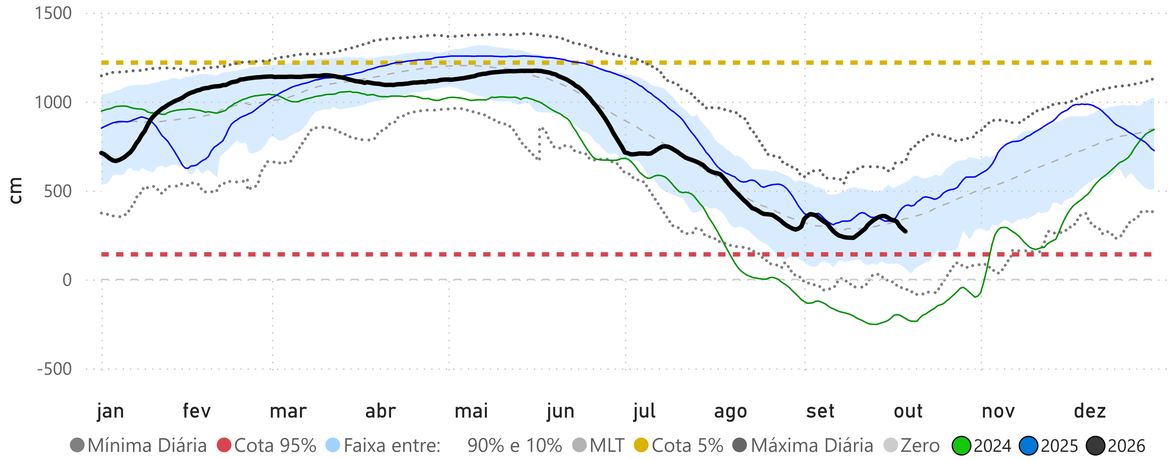

MANACAPURU (14100000) - RIO SOLIMÕES

Cota 95% = 789 cm Cota Inundação (SGB) = 1820 cm Cota Inundação Severa (SGB) = 1960 cm

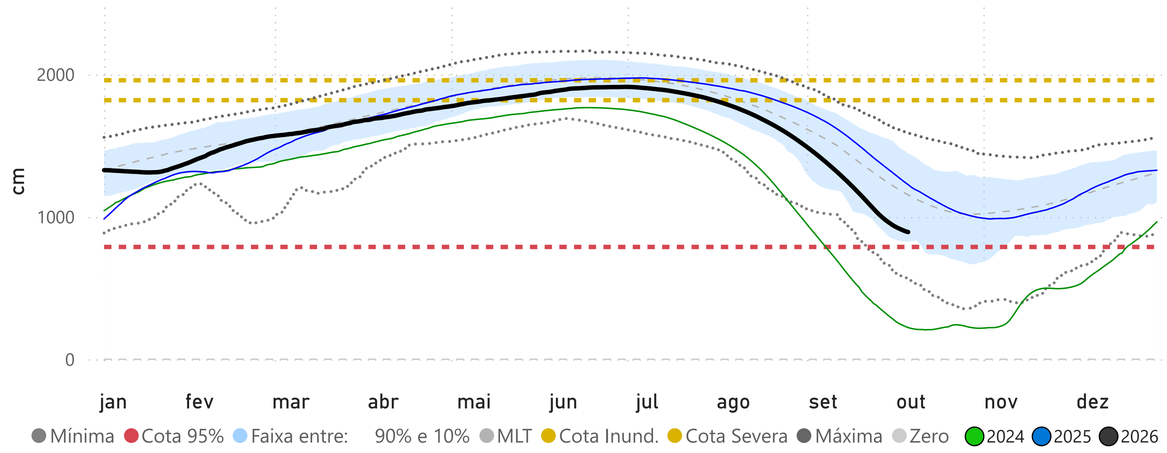

RIO BRANCO (13600002) - RIO ACRE

Cota 95% = 146 cm Cota 5% = 1350 cm Cota Inundação (SGB) = 1400 cm

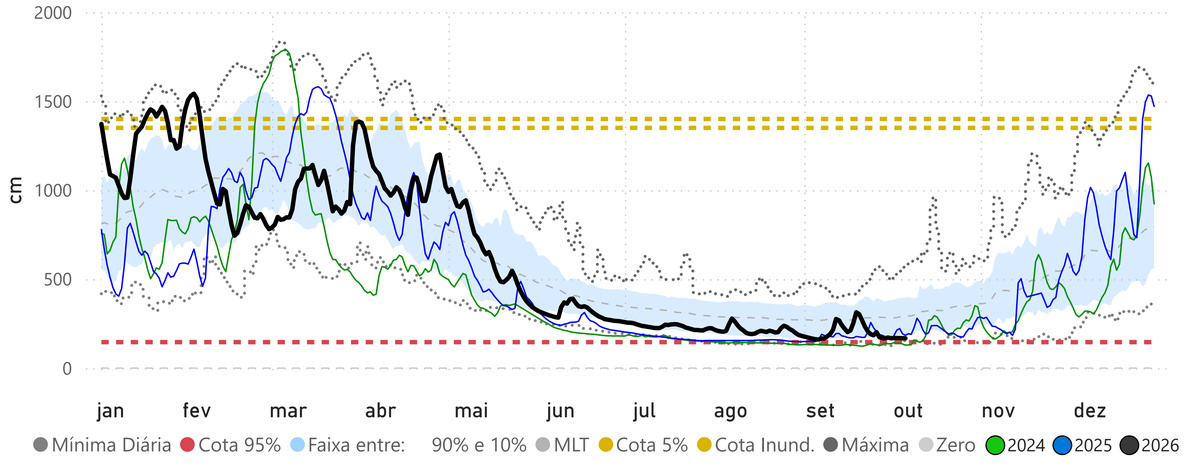

CRUZEIRO DO SUL (12500000) - RIO JURUÁ

Cota 95% = 315 cm Cota 5% = 1244 cm

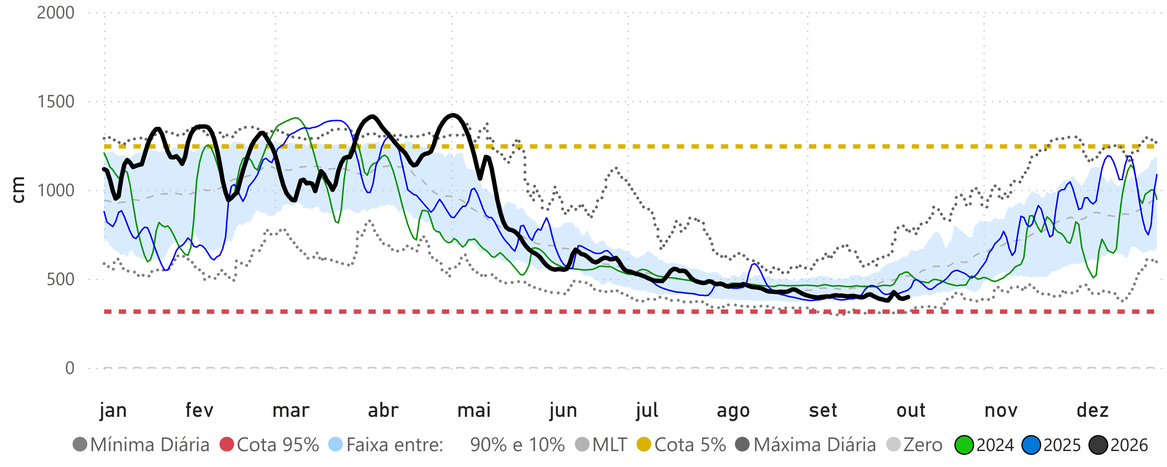

Fonte: Hidrotelemetria/ANA e MERGE/INPE

Acompanhamento da Bacia do Rio Amazonas

Data do boletim
06/10/2026

PRECIPITAÇÃO ACUMULADA MENSAL - RH AMAZONAS

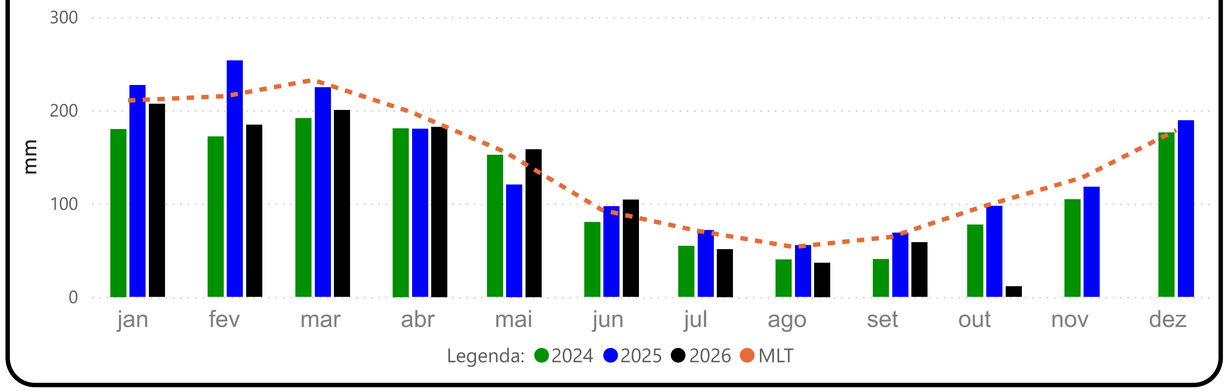

BOA VISTA (14620000) - RIO BRANCO

Cota 95% = -3 cm Cota Inundação (SGB) = 800 cm Cota Inundação Severa (SGB) = 850 cm

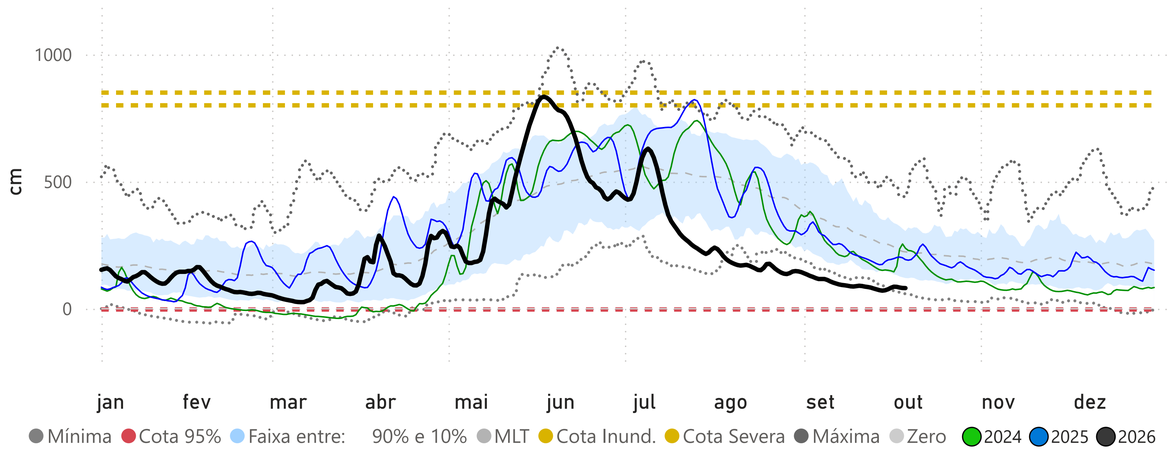

MANAUS (14990000) - RIO NEGRO

Cota 95% = 1738 cm Cota Inundação (SGB) = 2750 cm Cota Inundação Severa (SGB) = 2900 cm

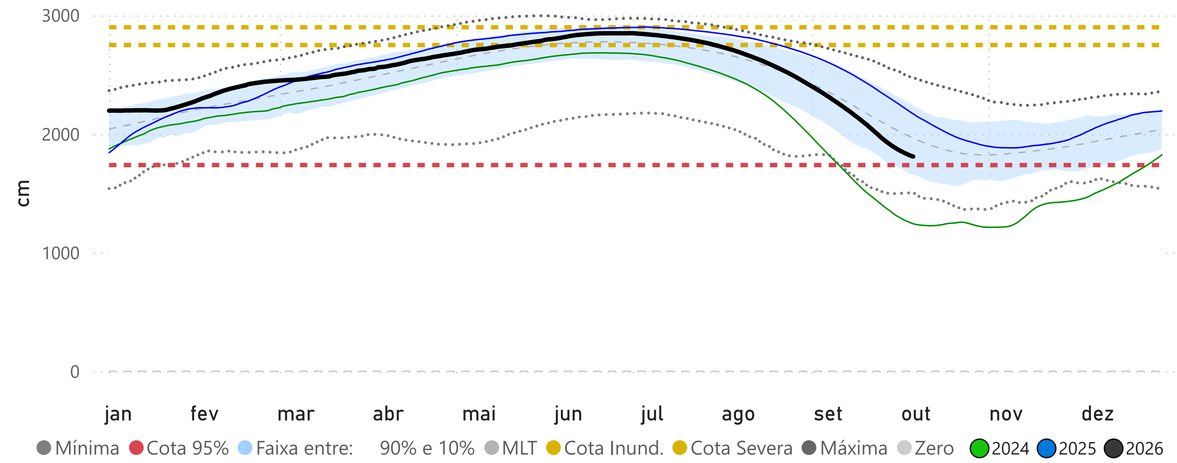

PORTO VELHO (15400000) - RIO MADEIRA

Cota 144 cm = 3.240 m³/s Cota 95% (4223m³/s) = 228 cm Cota 5% = 1500 cm Cota Inundação (SGB) = 1700 cm

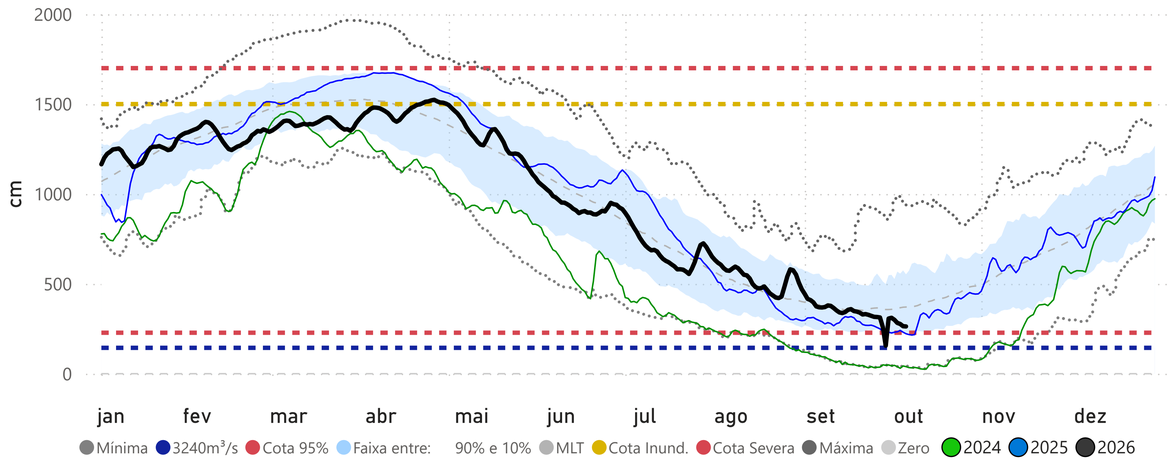

OBS: As cotas de referência foram definidas para a sede do município de Porto Velho

ITACOATIARA (16030000) - RIO AMAZONAS

Cota 95% = 377 cm Cota Inundação (SGB) = 1400 cm Cota Inundação Severa (SGB) = 1420 cm

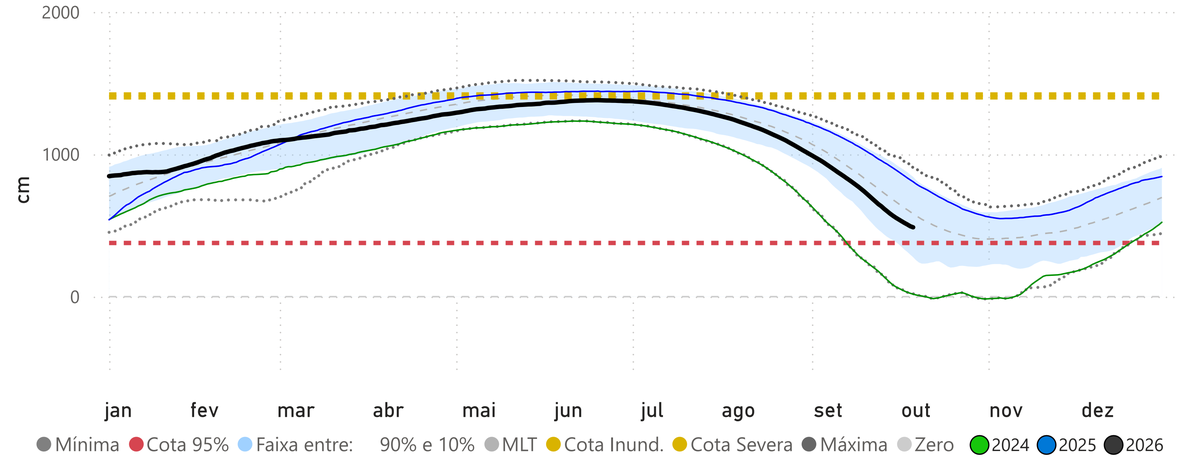

Fonte: Hidrotelemetria/ANA e MERGE/INPE

ANA
AGÊNCIA NACIONAL DE ÁGUAS E SANEAMENTO BÁSICO

Acompanhamento da Bacia do Rio Amazonas

Data do boletim
06/10/2026

PRECIPITAÇÃO ACUMULADA MENSAL - RH AMAZONAS

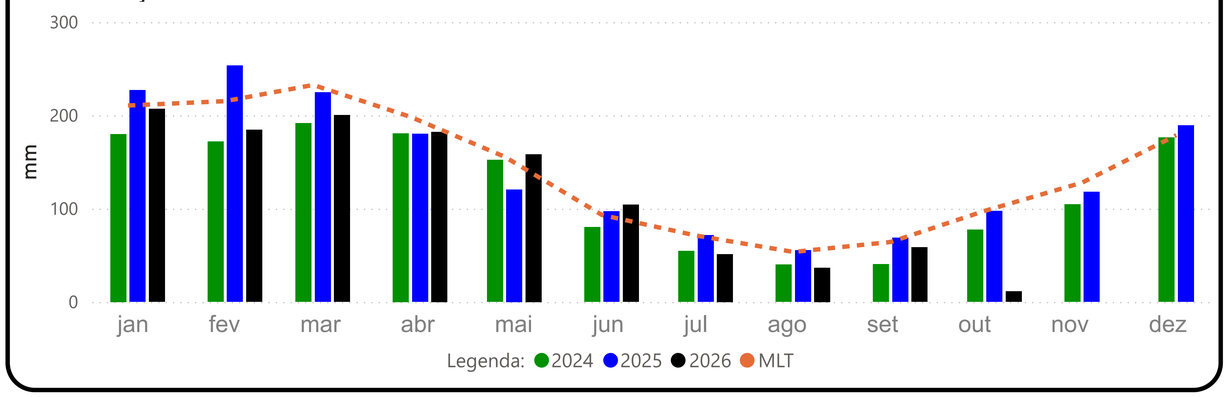

ÓBIDOS (17050001) - RIO AMAZONAS

Cota 95% = 111 cm Cota 5% = 737 cm

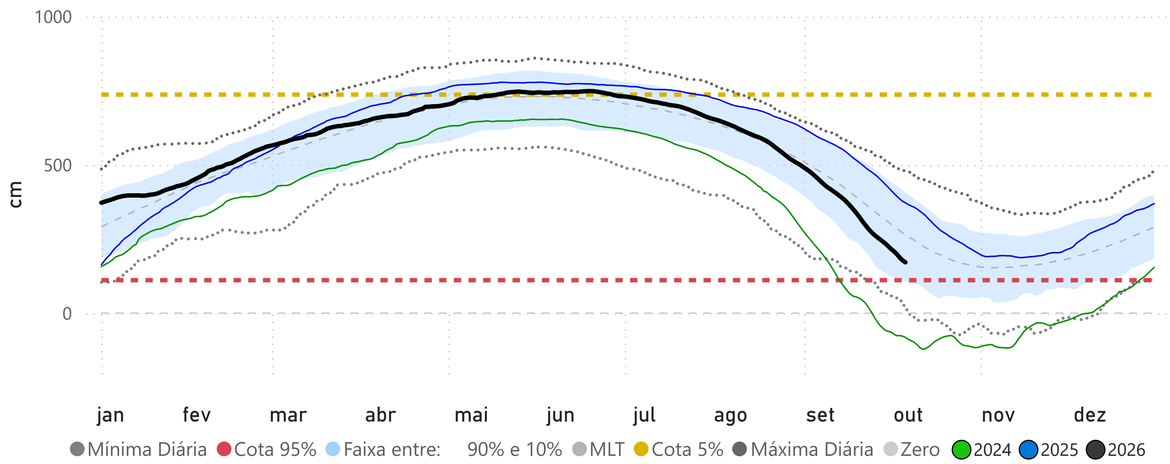

ITAITUBA (17730000) - RIO TAPAJÓS

Cota 95% = 215 cm Cota 5% = 823 cm

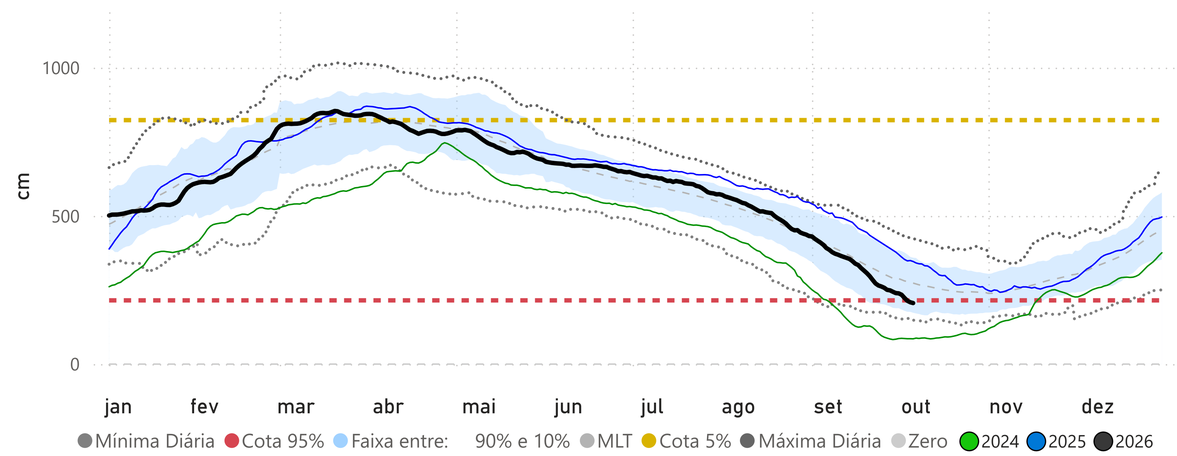

SANTARÉM (17900000) - RIO TAPAJÓS

Cota 95% = 111 cm Cota 5% = 672 cm

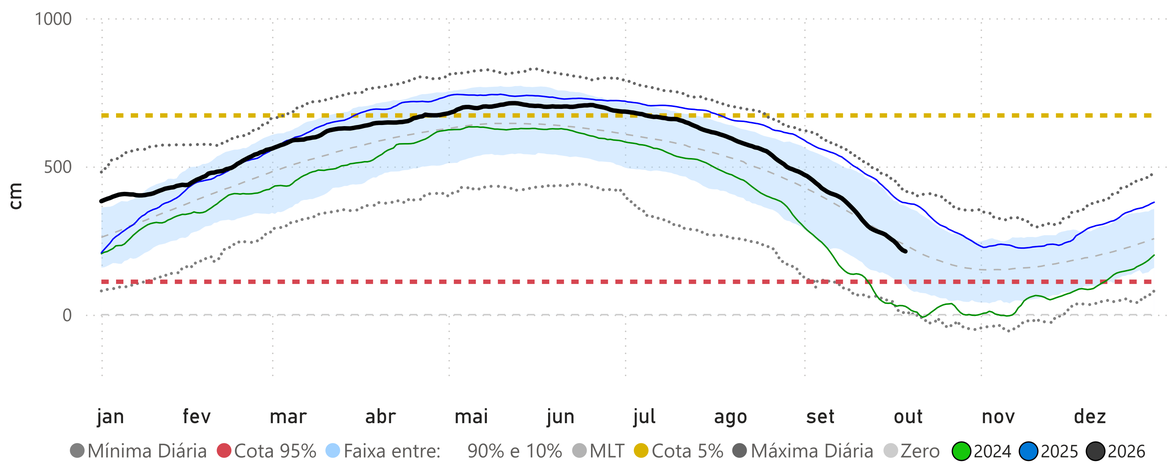

ALTAMIRA (18850000) - RIO XINGU

Cota 95% = 246 cm Cota 5% = 850 cm Cota Inundação (SGB) = 950 cm

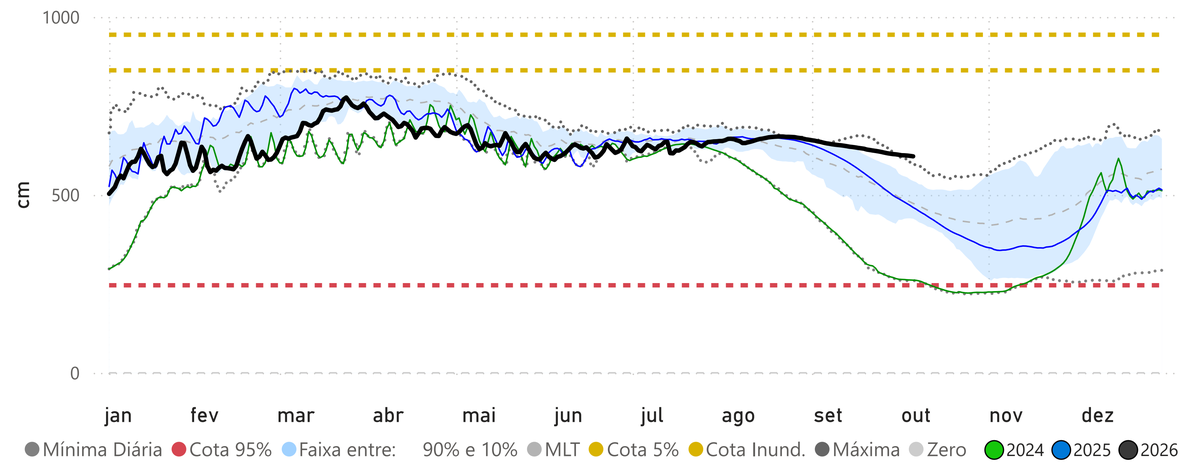

Fonte: Hidrotelemetria/ANA e MERGE/INPE