

MANACAPURU - RIO SOLIMÕES-AMAZONAS

Código 14100000 - Área de Drenagem = 2200000 km²

| Data | Nível (cm) | Referência | Limite (cm) | Diferença (cm) |
|------------|------------|------------|-------------|----------------|
| 03/05/2025 | 1851 | Atenção | 1925 | -74 |
| 04/05/2025 | 1855 | Atenção | 1925 | -70 |
| 05/05/2025 | 1858 | Atenção | 1925 | -67 |
| 06/05/2025 | 1862 | Atenção | 1925 | -63 |
| 07/05/2025 | 1865 | Atenção | 1925 | -60 |

TABATINGA - RIO SOLIMÕES-AMAZONAS

Código 10100000 - Área de Drenagem = 874000 km²

| Data | Nível (cm) | Referência | Limite (cm) | Diferença (cm) |
|------------|------------|------------|-------------|----------------|
| 03/05/2025 | 1256 | Alerta | 1219 | 37 |
| 04/05/2025 | 1256 | Alerta | 1219 | 37 |
| 05/05/2025 | 1256 | Alerta | 1219 | 37 |
| 06/05/2025 | 1256 | Alerta | 1219 | 37 |
| 07/05/2025 | 1256 | Alerta | 1219 | 37 |

CRUZEIRO DO SUL - RIO JURUÁ

Código 12500000 - Área de Drenagem = 37800 km²

| Data | Nível (cm) | Referência | Limite (cm) | Diferença (cm) |
|------------|------------|------------|-------------|----------------|
| 03/05/2025 | 865 | Atenção | 1166 | -301 |
| 04/05/2025 | 888 | Atenção | 1166 | -278 |
| 05/05/2025 | 907 | Atenção | 1166 | -259 |
| 06/05/2025 | 908 | Atenção | 1166 | -258 |
| 07/05/2025 | 921 | Atenção | 1166 | -245 |

RIO BRANCO - RIO ACRE

Código 13600002 - Área de Drenagem = 23500 km²

| Data | Nível (cm) | Referência | Limite (cm) | Diferença (cm) |
|------------|------------|------------|-------------|----------------|
| 03/05/2025 | 879 | Atenção | 1250 | -371 |
| 04/05/2025 | 828 | Atenção | 1250 | -422 |
| 05/05/2025 | 762 | Atenção | 1250 | -488 |
| 06/05/2025 | 692 | Estiagem | 146 | 546 |
| 07/05/2025 | 644 | Estiagem | 146 | 498 |

PORTO VELHO - RIO MADEIRA

Código 15400000 - Área de Drenagem = 976000 km²

| Data | Nível (cm) | Referência | Limite (cm) | Diferença (cm) |
|------------|------------|------------|-------------|----------------|
| 03/05/2025 | 1543 | Alerta | 1500 | 43 |
| 04/05/2025 | 1539 | Alerta | 1500 | 39 |
| 05/05/2025 | 1525 | Alerta | 1500 | 25 |
| 06/05/2025 | 1511 | Alerta | 1500 | 11 |
| 07/05/2025 | 1494 | Alerta | 1500 | -6 |

ITAITUBA - RIO TAPAJÓS

Código 17730000 - Área de Drenagem = 458000 km²

| Data | Nível (cm) | Referência | Limite (cm) | Diferença (cm) |
|------------|------------|------------|-------------|----------------|
| 03/05/2025 | 814 | Alerta | 823 | -9 |
| 04/05/2025 | 812 | Alerta | 823 | -11 |
| 05/05/2025 | 811 | Alerta | 823 | -13 |
| 06/05/2025 | 807 | Alerta | 823 | -16 |
| 07/05/2025 | 804 | Alerta | 823 | -19 |

BOA VISTA - RIO BRANCO

Código 14620000 - Área de Drenagem = 97200 km²

| Data | Nível (cm) | Referência | Limite (cm) | Diferença (cm) |
|------------|------------|------------|-------------|----------------|
| 03/05/2025 | 244 | Estiagem | -3 | 247 |
| 04/05/2025 | 254 | Estiagem | -3 | 257 |
| 05/05/2025 | 278 | Estiagem | -3 | 281 |
| 06/05/2025 | 311 | Estiagem | -3 | 314 |
| 07/05/2025 | 371 | Estiagem | -3 | 374 |

ÓBIDOS - RIO SOLIMÕES-AMAZONAS

Código 17050001 - Área de Drenagem = 4670000 km²

| Data | Nível (cm) | Referência | Limite (cm) | Diferença (cm) |
|------------|------------|------------|-------------|----------------|
| 03/05/2025 | 768 | Alerta | 737 | 31 |
| 04/05/2025 | 769 | Alerta | 737 | 32 |
| 05/05/2025 | 770 | Alerta | 737 | 33 |
| 06/05/2025 | 770 | Alerta | 737 | 33 |
| 07/05/2025 | 771 | Alerta | 737 | 34 |

ALTAMIRA - RIO XINGU

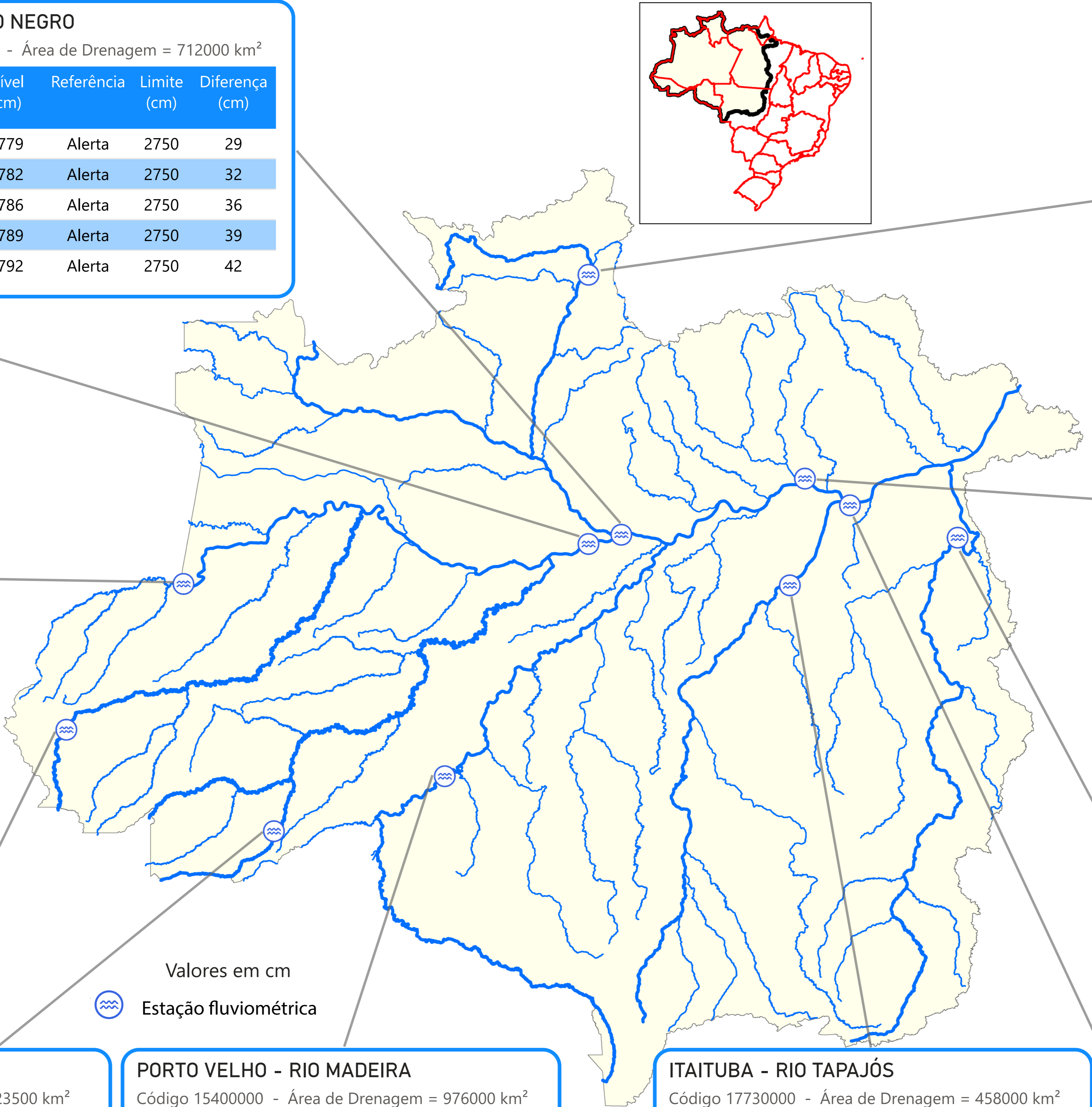
Código 18850000 - Área de Drenagem = 448000 km²

| Data | Nível (cm) | Referência | Limite (cm) | Diferença (cm) |
|------------|------------|------------|-------------|----------------|
| 03/05/2025 | 666 | Atenção | 800 | -134 |
| 04/05/2025 | 657 | Atenção | 800 | -143 |
| 05/05/2025 | 654 | Atenção | 800 | -146 |
| 06/05/2025 | 643 | Atenção | 800 | -157 |
| 07/05/2025 | 630 | Atenção | 800 | -170 |

SANTARÉM - RIO TAPAJÓS

Código 17900000 - Área de Drenagem = 493000 km²

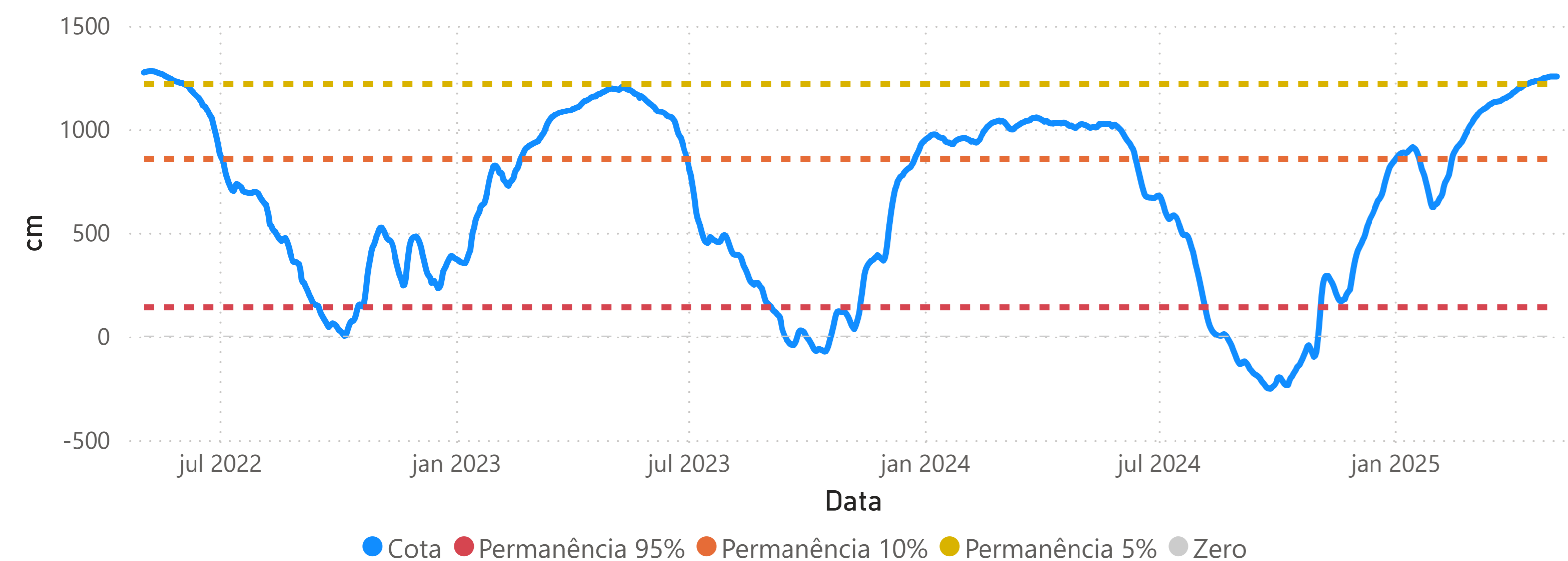
| Data | Nível (cm) | Referência | Limite (cm) | Diferença (cm) |
|------------|------------|------------|-------------|----------------|
| 03/05/2025 | 742 | Alerta | 672 | 70 |
| 04/05/2025 | 743 | Alerta | 672 | 71 |
| 05/05/2025 | 743 | Alerta | 672 | 71 |
| 06/05/2025 | 742 | Alerta | 672 | 70 |
| 07/05/2025 | 741 | Alerta | 672 | 69 |



TABATINGA (10100000)

RIO SOLIMÕES-AMAZONAS

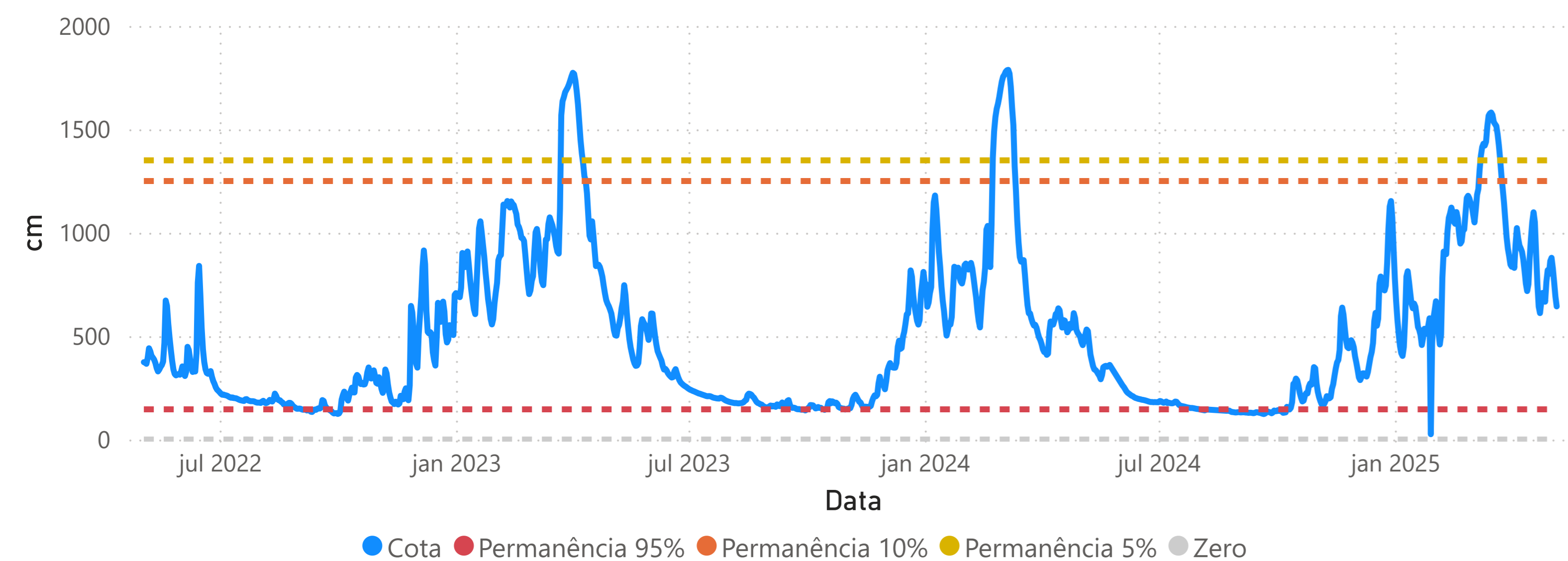
Cota 95% = 141 cm Cota 10% = 858 cm Cota 5% = 1219 cm



RIO BRANCO (13600002)

RIO ACRE

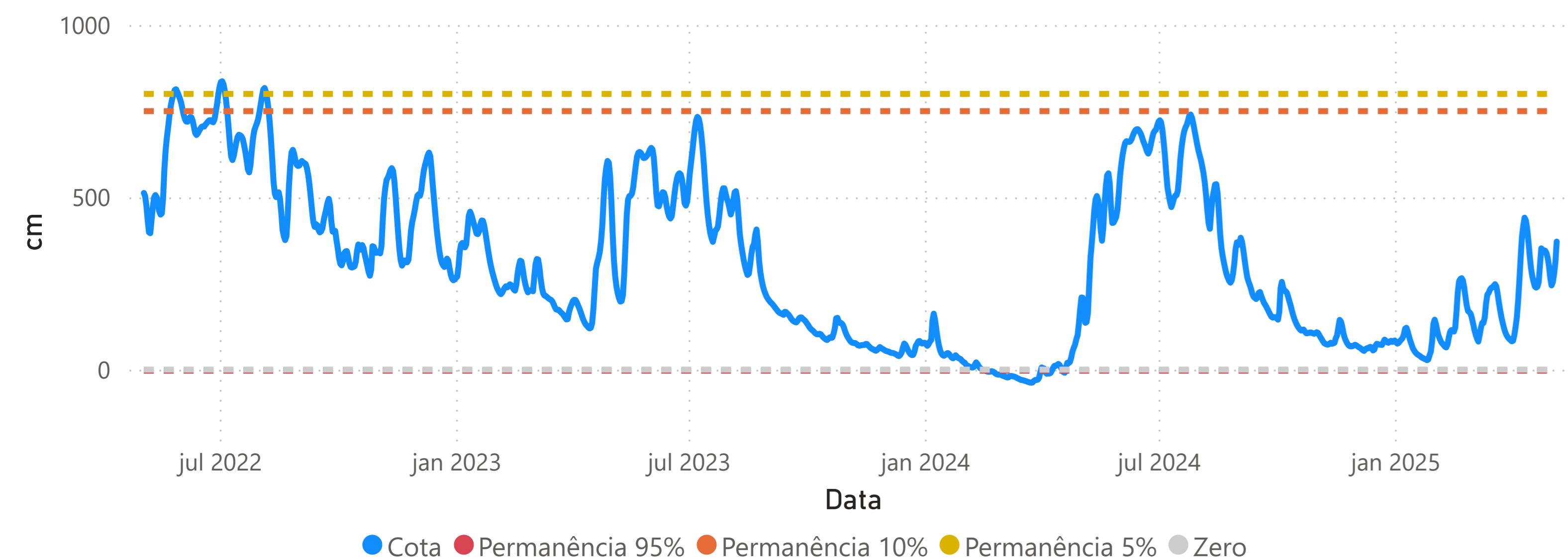
Cota 95% = 146 cm Cota 10% = 1250 cm Cota 5% = 1350 cm



BOA VISTA (14620000)

RIO BRANCO

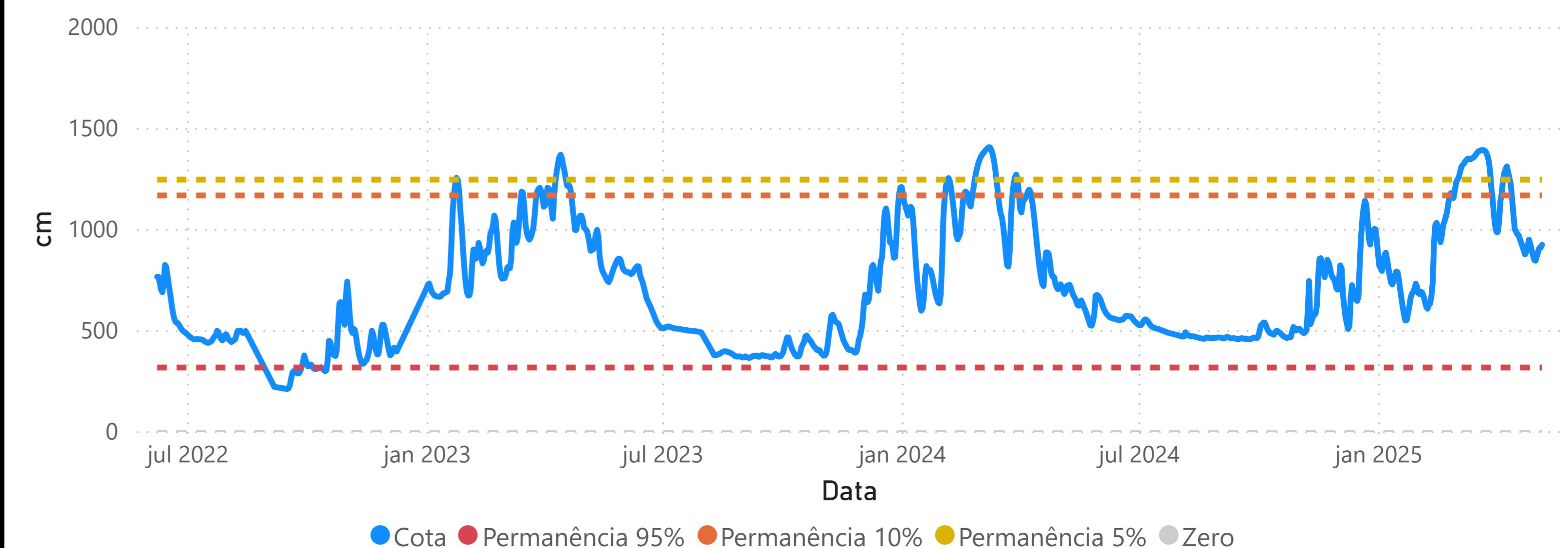
Cota 95% = -3 cm Cota 10% = 750 cm Cota 5% = 800 cm



CRUZEIRO DO SUL (12500000)

RIO JURUÁ

Cota 95% = 315 cm Cota 10% = 1166 cm Cota 5% = 1244 cm



MANACAPURU (14100000)

RIO SOLIMÕES-AMAZONAS

Cota 95% = 789 cm Cota 10% = 1925 cm Cota 5% = 1989 cm

