

## MANACAPURU - RIO SOLIMÕES-AMAZONAS

Código 14100000 - Área de Drenagem = 2200000 km²

Data	Nível (cm)	Referência	Limite (cm)	Diferença (cm)
19/04/2025	1776	Atenção	1925	-149
20/04/2025	1782	Atenção	1925	-143
21/04/2025	1788	Atenção	1925	-137
22/04/2025	1793	Atenção	1925	-132
23/04/2025	1797	Atenção	1925	-128

## TABATINGA - RIO SOLIMÕES-AMAZONAS

Código 10100000 - Área de Drenagem = 874000 km²

Data	Nível (cm)	Referência	Limite (cm)	Diferença (cm)
19/04/2025	1231	Alerta	1219	12
20/04/2025	1234	Alerta	1219	15
21/04/2025	1235	Alerta	1219	16
22/04/2025	1235	Alerta	1219	16
23/04/2025	1236	Alerta	1219	17

## CRUZEIRO DO SUL - RIO JURUÁ

Código 12500000 - Área de Drenagem = 37800 km²

Data	Nível (cm)	Referência	Limite (cm)	Diferença (cm)
19/04/2025	969	Atenção	1166	-197
20/04/2025	s/inf	-	-	-
21/04/2025	s/inf	-	-	-
22/04/2025	s/inf	-	-	-
23/04/2025	s/inf	-	-	-

## RIO BRANCO - RIO ACRE

Código 13600002 - Área de Drenagem = 23500 km²

Data	Nível (cm)	Referência	Limite (cm)	Diferença (cm)
19/04/2025	1099	Atenção	1250	-151
20/04/2025	1052	Atenção	1250	-198
21/04/2025	896	Atenção	1250	-354
22/04/2025	749	Atenção	1250	-501
23/04/2025	664	Estiagem	146	518

## PORTO VELHO - RIO MADEIRA

Código 15400000 - Área de Drenagem = 976000 km²

Data	Nível (cm)	Referência	Limite (cm)	Diferença (cm)
19/04/2025	1639	Inundação	1700	-61
20/04/2025	1631	Inundação	1700	-69
21/04/2025	1626	Inundação	1700	-74
22/04/2025	1625	Inundação	1700	-75
23/04/2025	1621	Inundação	1700	-79

## ITAITUBA - RIO TAPAJÓS

Código 17730000 - Área de Drenagem = 458000 km²

Data	Nível (cm)	Referência	Limite (cm)	Diferença (cm)
19/04/2025	852	Alerta	823	29
20/04/2025	845	Alerta	823	22
21/04/2025	839	Alerta	823	16
22/04/2025	832	Alerta	823	9
23/04/2025	830	Alerta	823	7

## BOA VISTA - RIO BRANCO

Código 14620000 - Área de Drenagem = 97200 km²

Data	Nível (cm)	Referência	Limite (cm)	Diferença (cm)
19/04/2025	255	Estiagem	-3	258
20/04/2025	241	Estiagem	-3	244
21/04/2025	238	Estiagem	-3	241
22/04/2025	241	Estiagem	-3	244
23/04/2025	247	Estiagem	-3	250

## ÓBIDOS - RIO SOLIMÕES-AMAZONAS

Código 17050001 - Área de Drenagem = 4670000 km²

Data	Nível (cm)	Referência	Limite (cm)	Diferença (cm)
19/04/2025	737	Alerta	737	0
20/04/2025	738	Alerta	737	1
21/04/2025	739	Alerta	737	2
22/04/2025	741	Alerta	737	4
23/04/2025	741	Alerta	737	4

## ALTAMIRA - RIO XINGU

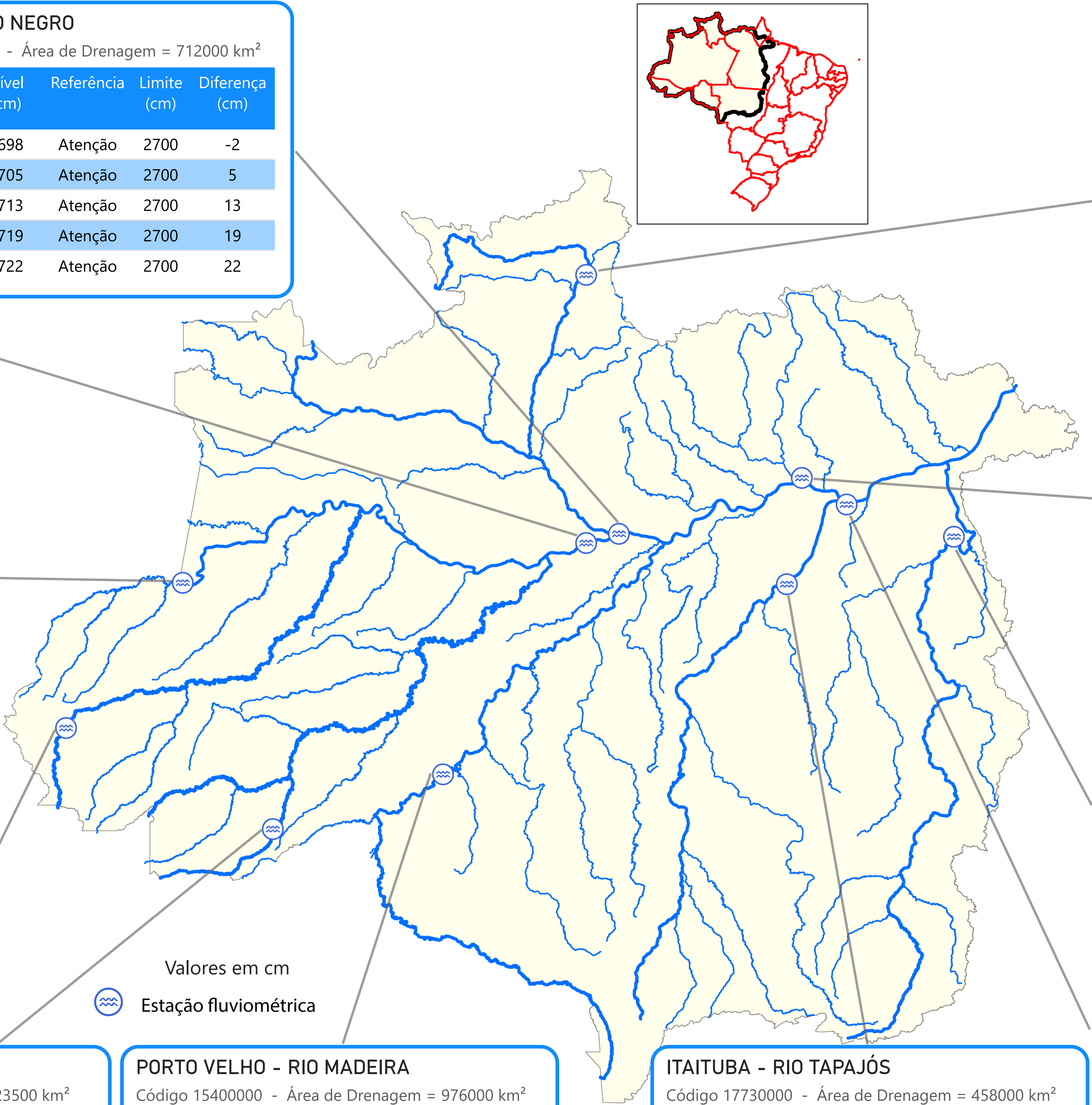
Código 18850000 - Área de Drenagem = 448000 km²

Data	Nível (cm)	Referência	Limite (cm)	Diferença (cm)
19/04/2025	715	Atenção	800	-85
20/04/2025	722	Atenção	800	-78
21/04/2025	728	Atenção	800	-72
22/04/2025	728	Atenção	800	-72
23/04/2025	731	Atenção	800	-69

## SANTARÉM - RIO TAPAJÓS

Código 17900000 - Área de Drenagem = 493000 km²

Data	Nível (cm)	Referência	Limite (cm)	Diferença (cm)
19/04/2025	719	Alerta	672	47
20/04/2025	719	Alerta	672	47
21/04/2025	719	Alerta	672	47
22/04/2025	720	Alerta	672	48
23/04/2025	718	Alerta	672	46

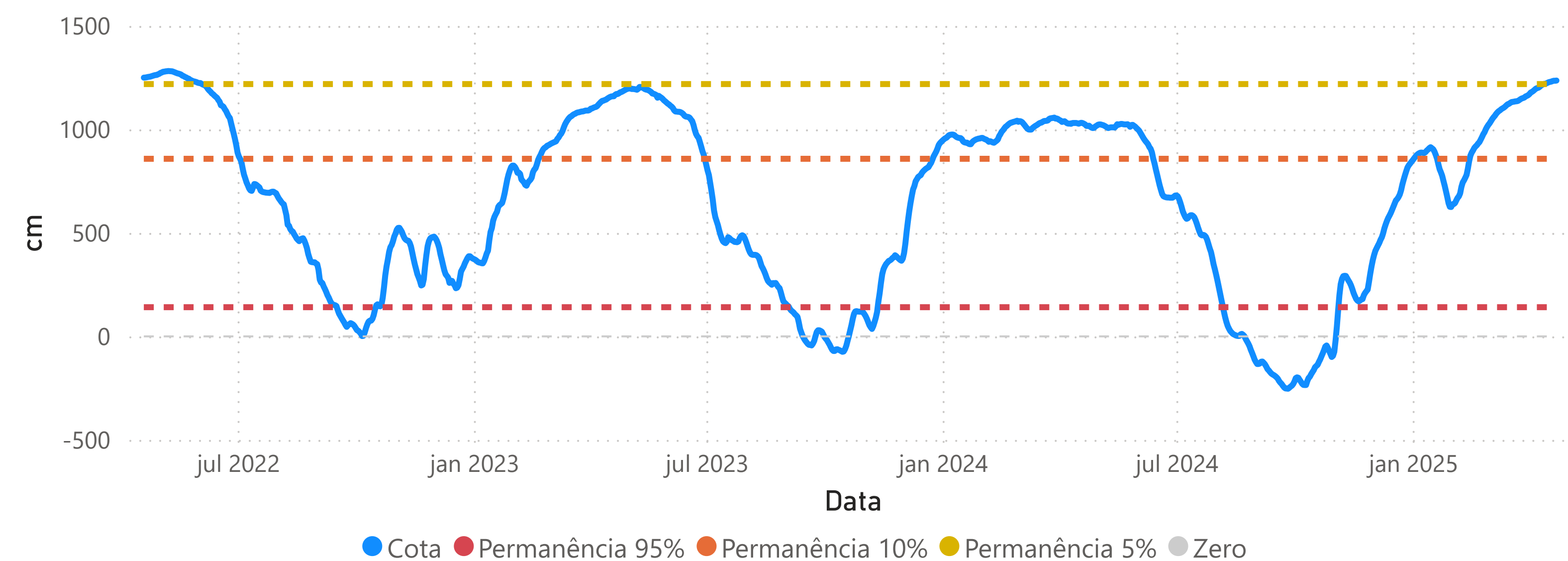




## TABATINGA (10100000)

RIO SOLIMÕES-AMAZONAS

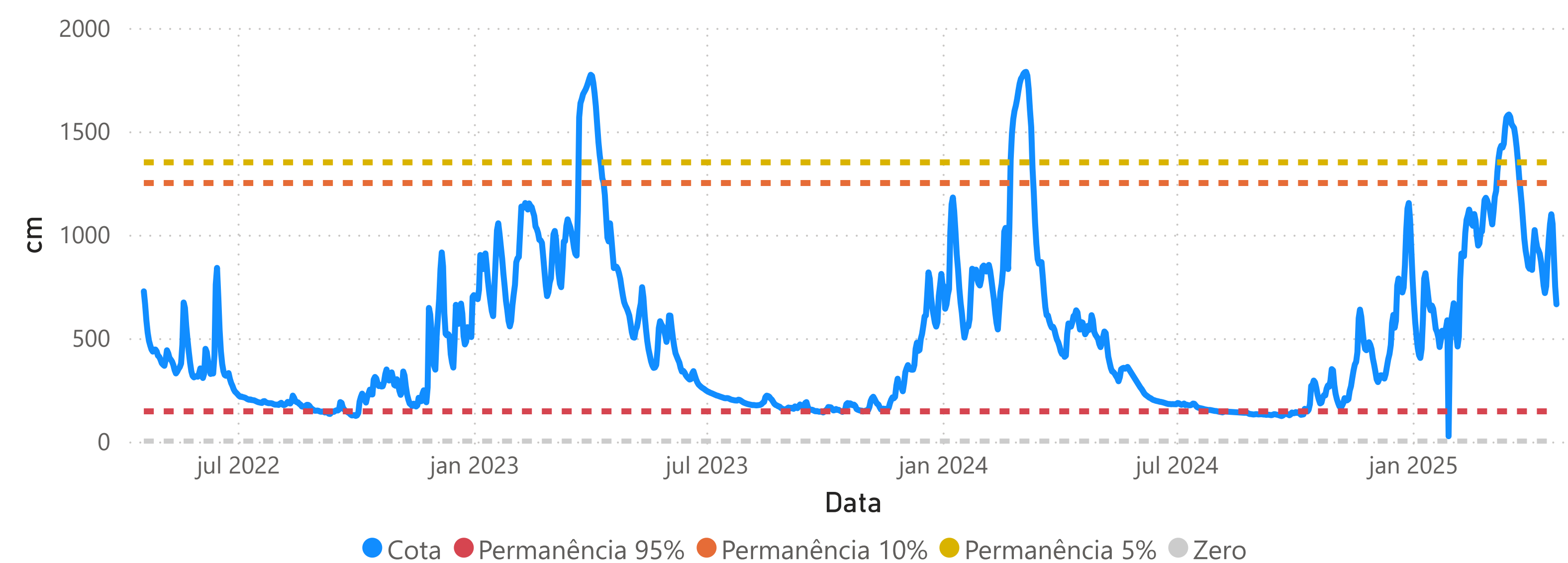
Cota 95% = 141 cm Cota 10% = 858 cm Cota 5% = 1219 cm



## RIO BRANCO (13600002)

RIO ACRE

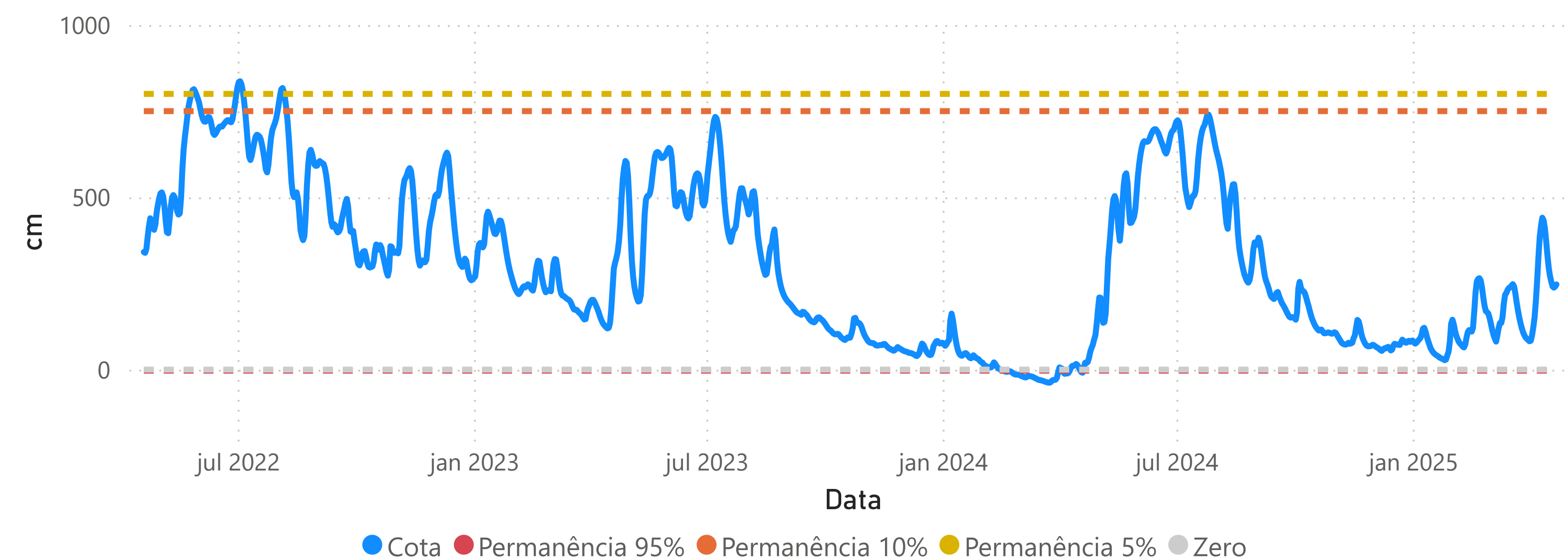
Cota 95% = 146 cm Cota 10% = 1250 cm Cota 5% = 1350 cm



## BOA VISTA (14620000)

RIO BRANCO

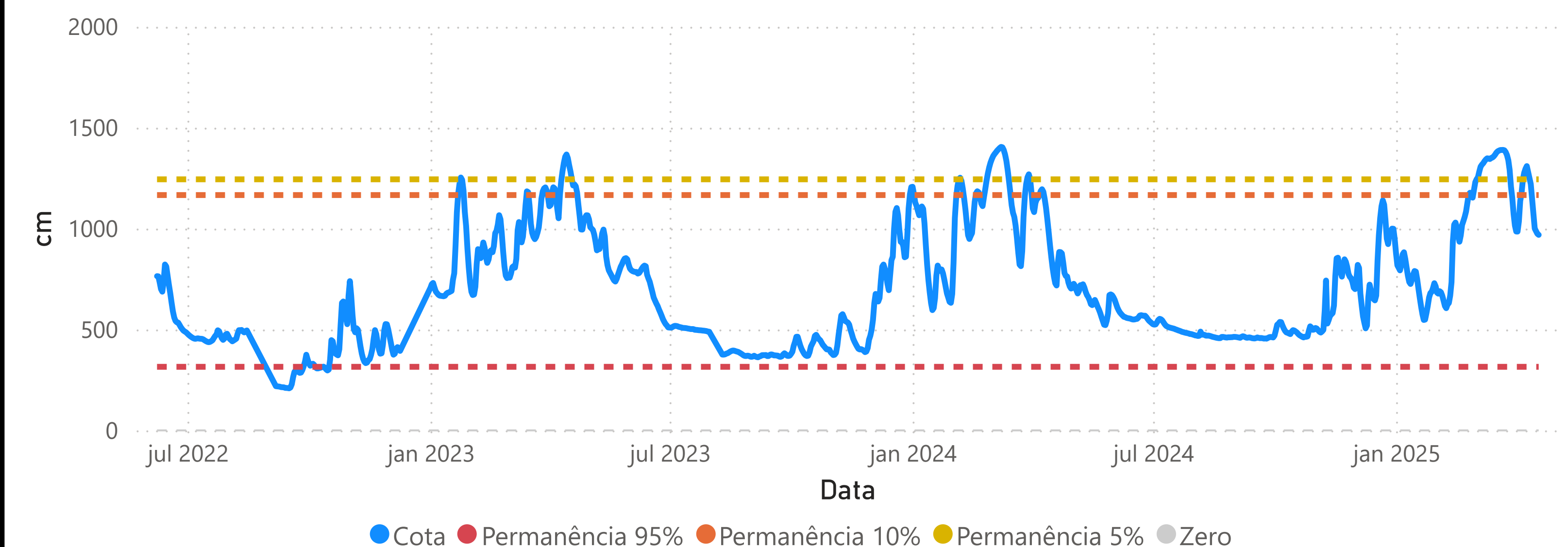
Cota 95% = -3 cm Cota 10% = 750 cm Cota 5% = 800 cm



## CRUZEIRO DO SUL (12500000)

RIO JURUÁ

Cota 95% = 315 cm Cota 10% = 1166 cm Cota 5% = 1244 cm



## MANACAPURU (14100000)

RIO SOLIMÕES-AMAZONAS

Cota 95% = 789 cm Cota 10% = 1925 cm Cota 5% = 1989 cm

