

MANACAPURU - RIO SOLIMÕES-AMAZONAS

Código 14100000 - Área de Drenagem = 2200000 km²

Data	Nível (cm)	Referência	Limite (cm)	Diferença (cm)
27/01/2025	1308	Estiagem	789	519
28/01/2025	1312	Estiagem	789	523
29/01/2025	1315	Estiagem	789	526
30/01/2025	1317	Estiagem	789	528
31/01/2025	1319	Estiagem	789	530

TABATINGA - RIO SOLIMÕES-AMAZONAS

Código 10100000 - Área de Drenagem = 874000 km²

Data	Nível (cm)	Referência	Limite (cm)	Diferença (cm)
27/01/2025	700	Atenção	858	-158
28/01/2025	673	Atenção	858	-186
29/01/2025	643	Atenção	858	-215
30/01/2025	626	Atenção	858	-232
31/01/2025	622	Atenção	858	-236

CRUZEIRO DO SUL - RIO JURUÁ

Código 12500000 - Área de Drenagem = 37800 km²

Data	Nível (cm)	Referência	Limite (cm)	Diferença (cm)
27/01/2025	680	Estiagem	315	365
28/01/2025	687	Estiagem	315	372
29/01/2025	706	Estiagem	315	391
30/01/2025	729	Estiagem	315	414
31/01/2025	720	Estiagem	315	405

RIO BRANCO - RIO ACRE

Código 13600002 - Área de Drenagem = 23500 km²

Data	Nível (cm)	Referência	Limite (cm)	Diferença (cm)
27/01/2025	549	Estiagem	146	403
28/01/2025	586	Estiagem	146	440
29/01/2025	26	Estiagem	146	-120
30/01/2025	459	Estiagem	146	313
31/01/2025	586	Estiagem	146	440

PORTO VELHO - RIO MADEIRA

Código 15400000 - Área de Drenagem = 976000 km²

Data	Nível (cm)	Referência	Limite (cm)	Diferença (cm)
27/01/2025	1309	Atenção	1400	-91
28/01/2025	1300	Atenção	1400	-100
29/01/2025	1296	Atenção	1400	-104
30/01/2025	1291	Atenção	1400	-109
31/01/2025	1292	Atenção	1400	-108

ITAITUBA - RIO TAPAJÓS

Código 17730000 - Área de Drenagem = 458000 km²

Data	Nível (cm)	Referência	Limite (cm)	Diferença (cm)
27/01/2025	641	Atenção	566	75
28/01/2025	642	Atenção	566	76
29/01/2025	642	Atenção	566	76
30/01/2025	638	Atenção	566	72
31/01/2025	637	Atenção	566	71

BOA VISTA - RIO BRANCO

Código 14620000 - Área de Drenagem = 97200 km²

Data	Nível (cm)	Referência	Limite (cm)	Diferença (cm)
27/01/2025	29	Estiagem	-3	32
28/01/2025	41	Estiagem	-3	44
29/01/2025	52	Estiagem	-3	55
30/01/2025	82	Estiagem	-3	85
31/01/2025	126	Estiagem	-3	129

ÓBIDOS - RIO SOLIMÕES-AMAZONAS

Código 17050001 - Área de Drenagem = 4670000 km²

Data	Nível (cm)	Referência	Limite (cm)	Diferença (cm)
27/01/2025	380	Estiagem	111	269
28/01/2025	386	Estiagem	111	275
29/01/2025	394	Estiagem	111	283
30/01/2025	401	Estiagem	111	290
31/01/2025	408	Estiagem	111	297

ALTAMIRA - RIO XINGU

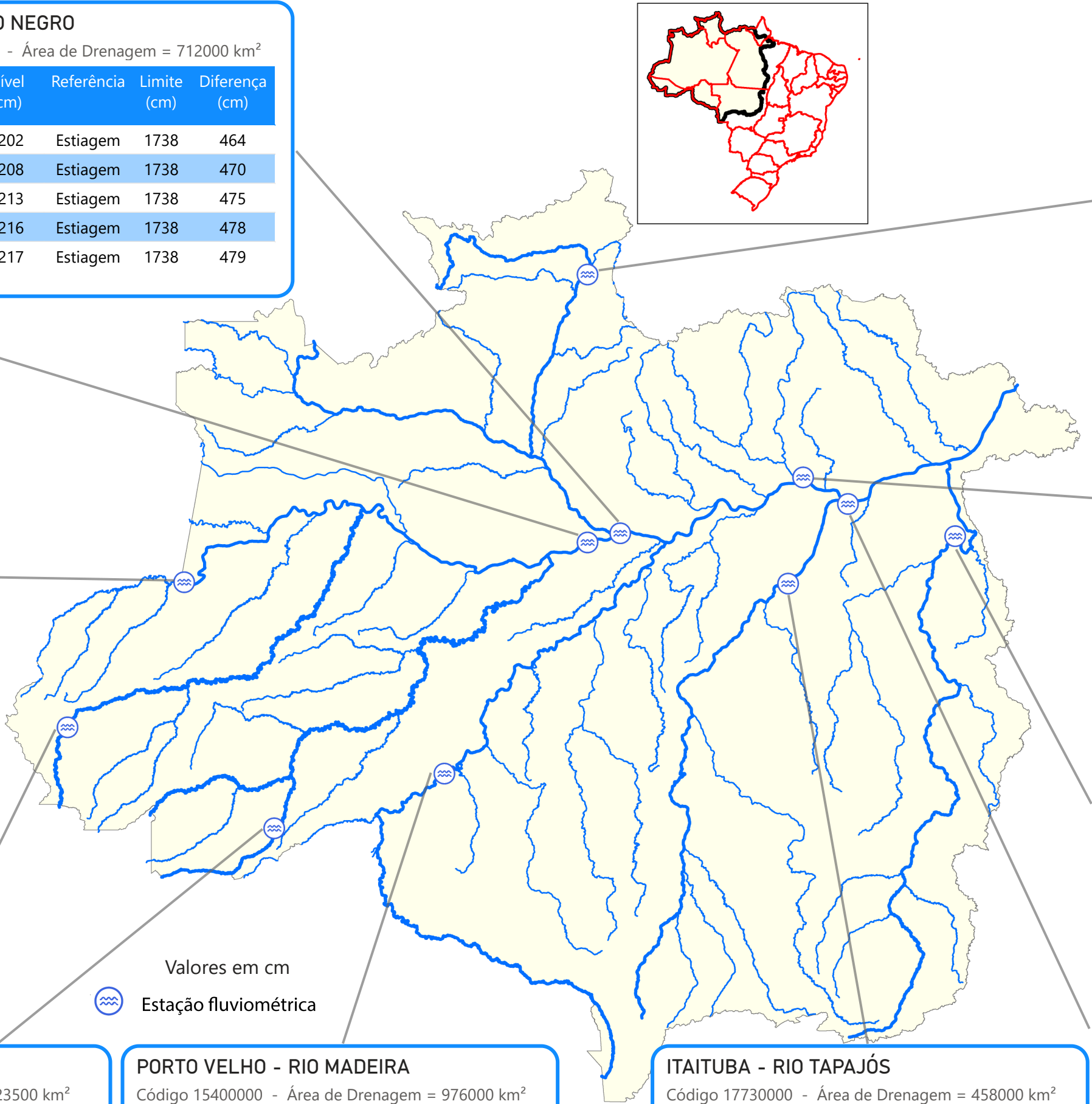
Código 18850000 - Área de Drenagem = 448000 km²

Data	Nível (cm)	Referência	Limite (cm)	Diferença (cm)
27/01/2025	694	Atenção	800	-107
28/01/2025	683	Atenção	800	-117
29/01/2025	673	Atenção	800	-127
30/01/2025	659	Atenção	800	-142
31/01/2025	648	Atenção	800	-152

SANTARÉM - RIO TAPAJÓS

Código 17900000 - Área de Drenagem = 493000 km²

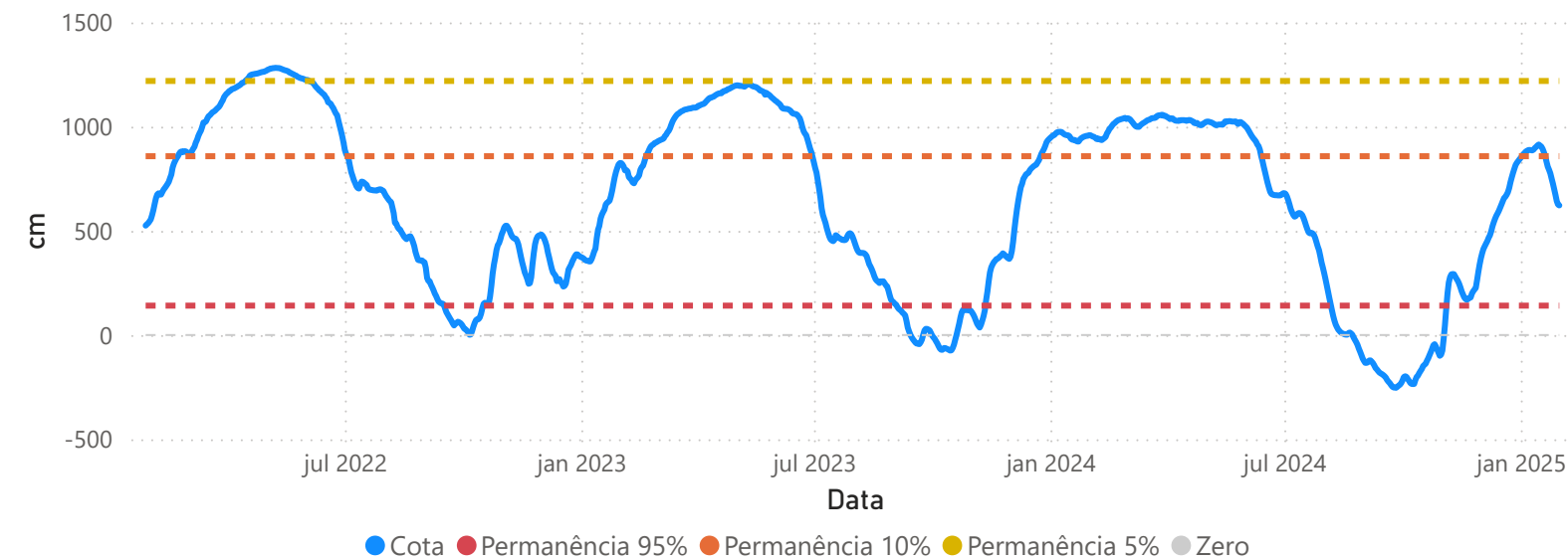
Data	Nível (cm)	Referência	Limite (cm)	Diferença (cm)
27/01/2025	394	Atenção	449	-55
28/01/2025	401	Atenção	449	-48
29/01/2025	410	Atenção	449	-39
30/01/2025	418	Atenção	449	-31
31/01/2025	426	Atenção	449	-23



TABATINGA (10100000)

RIO SOLIMÕES-AMAZONAS

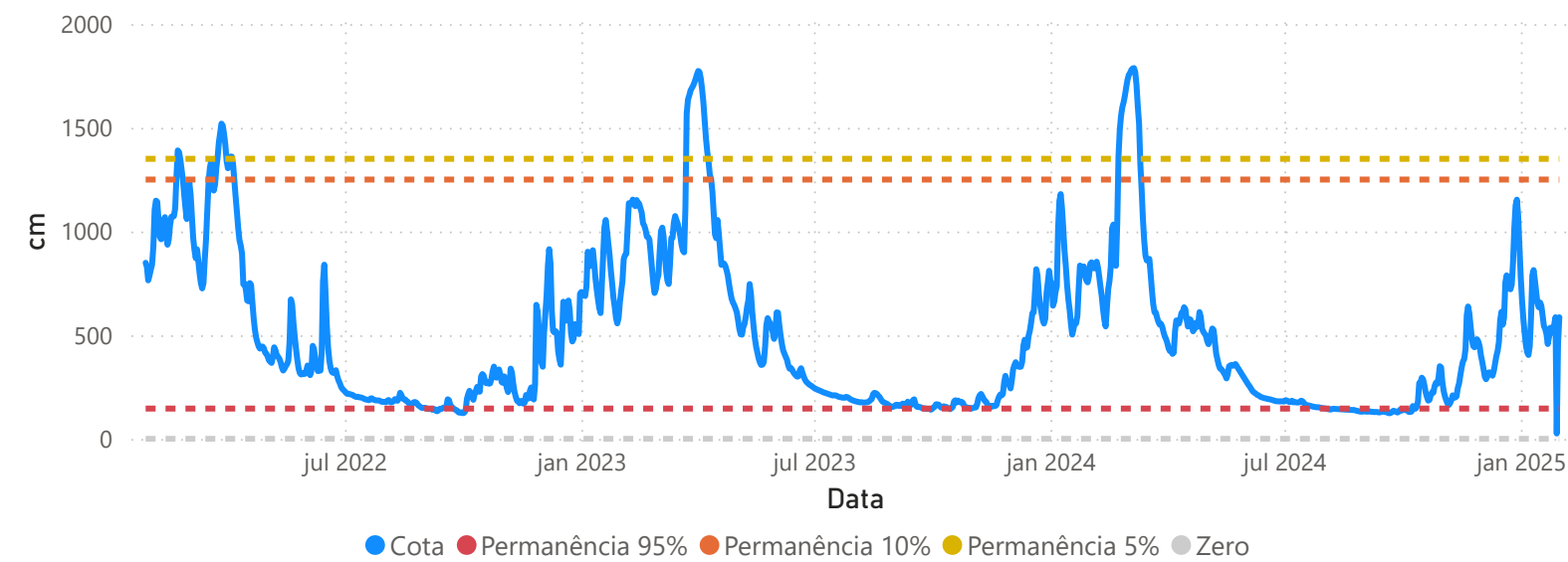
Cota 95% = 141 cm Cota 10% = 858 cm Cota 5% = 1219 cm



RIO BRANCO (13600002)

RIO ACRE

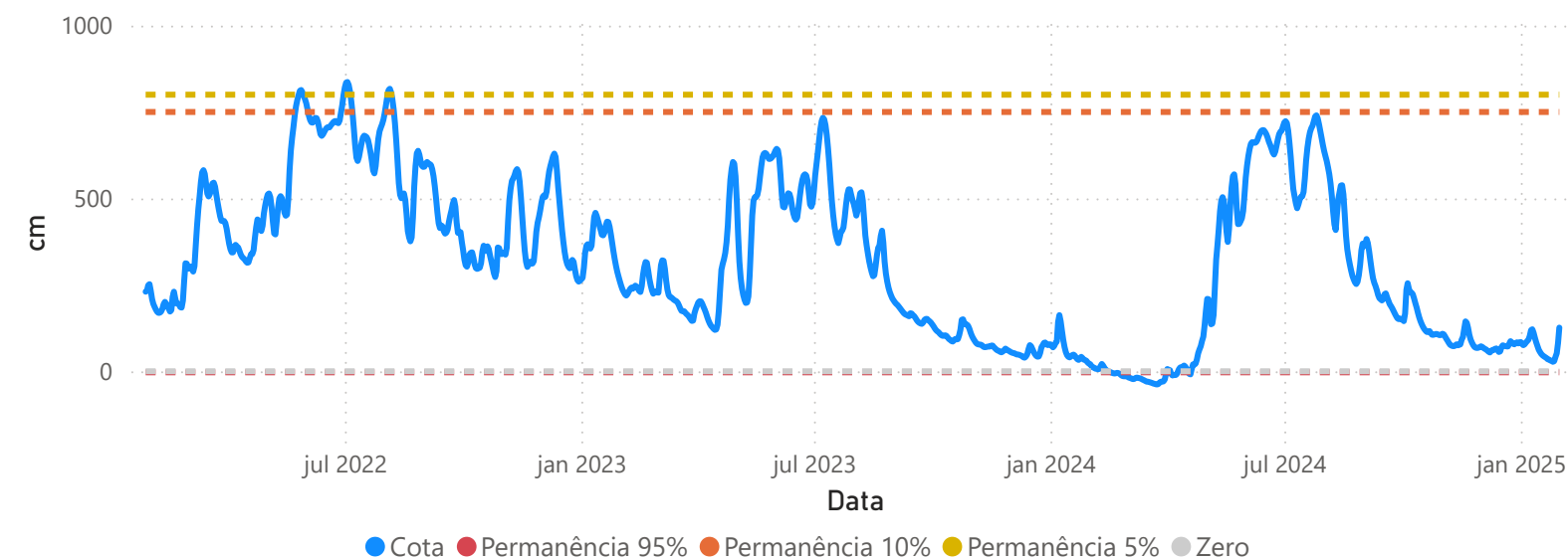
Cota 95% = 146 cm Cota 10% = 1250 cm Cota 5% = 1350 cm



BOA VISTA (14620000)

RIO BRANCO

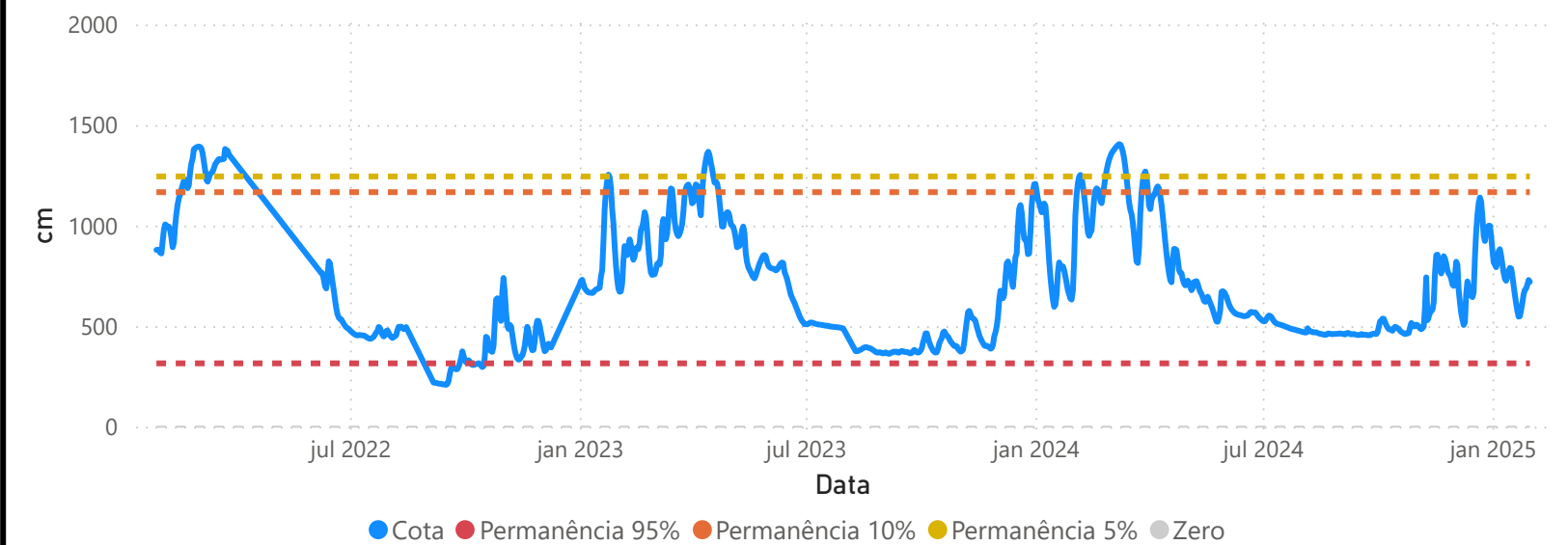
Cota 95% = -3 cm Cota 10% = 750 cm Cota 5% = 800 cm



CRUZEIRO DO SUL (12500000)

RIO JURUÁ

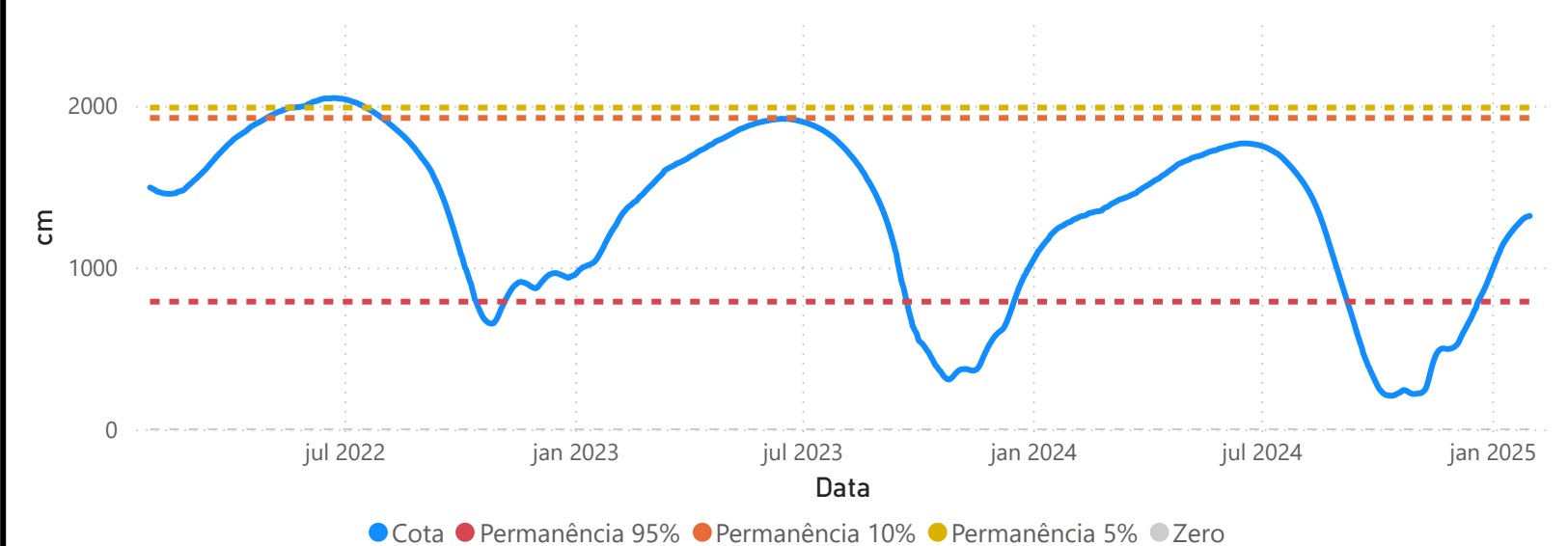
Cota 95% = 315 cm Cota 10% = 1166 cm Cota 5% = 1244 cm



MANACAPURU (14100000)

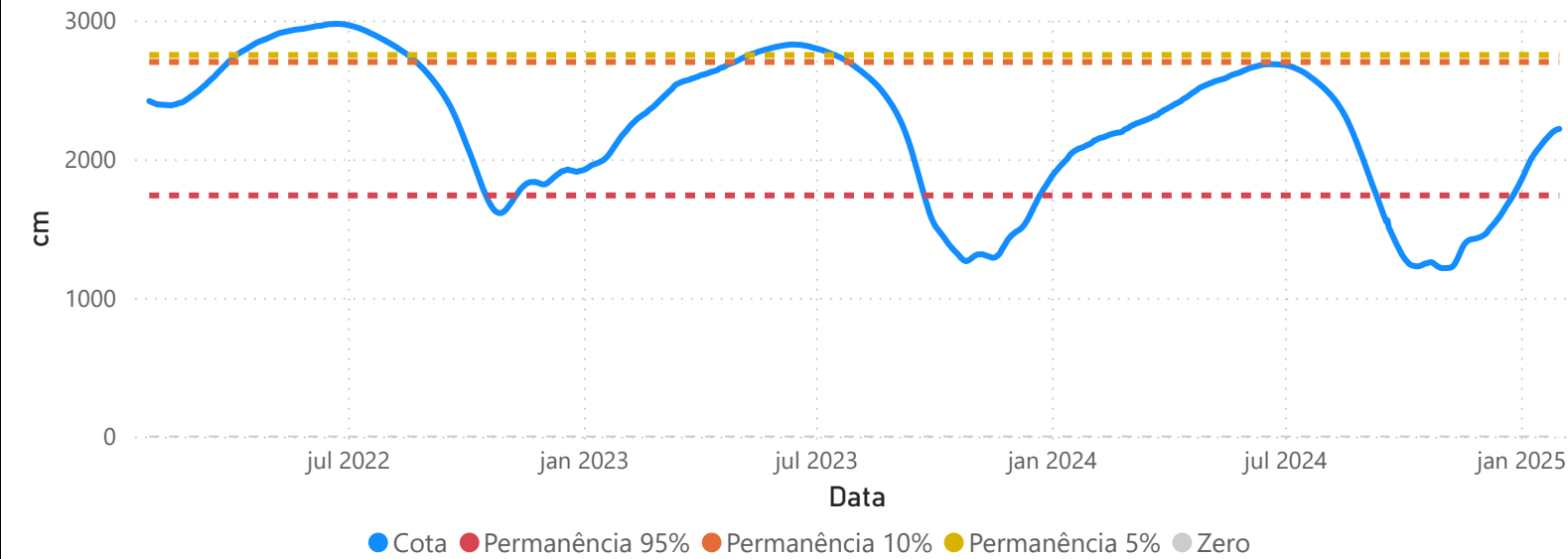
RIO SOLIMÕES-AMAZONAS

Cota 95% = 789 cm Cota 10% = 1925 cm Cota 5% = 1989 cm



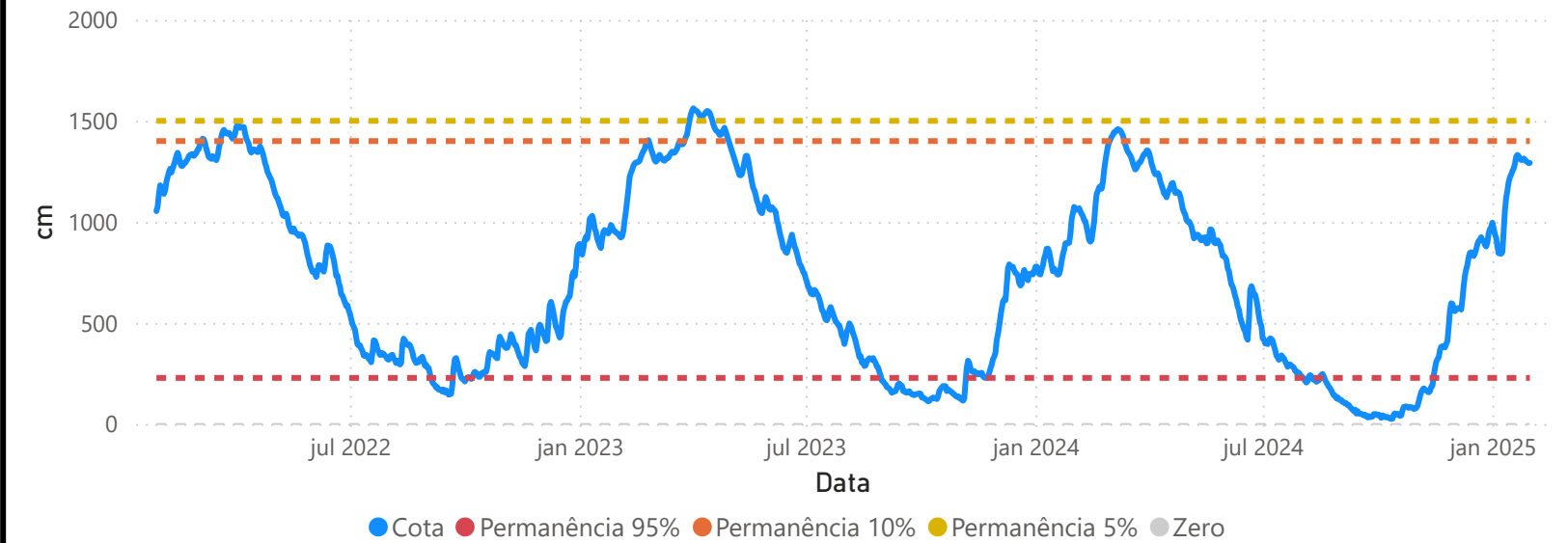
MANAUS (14990000)

RIO NEGRO Cota 95% = 1738 cm Cota 10% = 2700 cm Cota 5% = 2750 cm



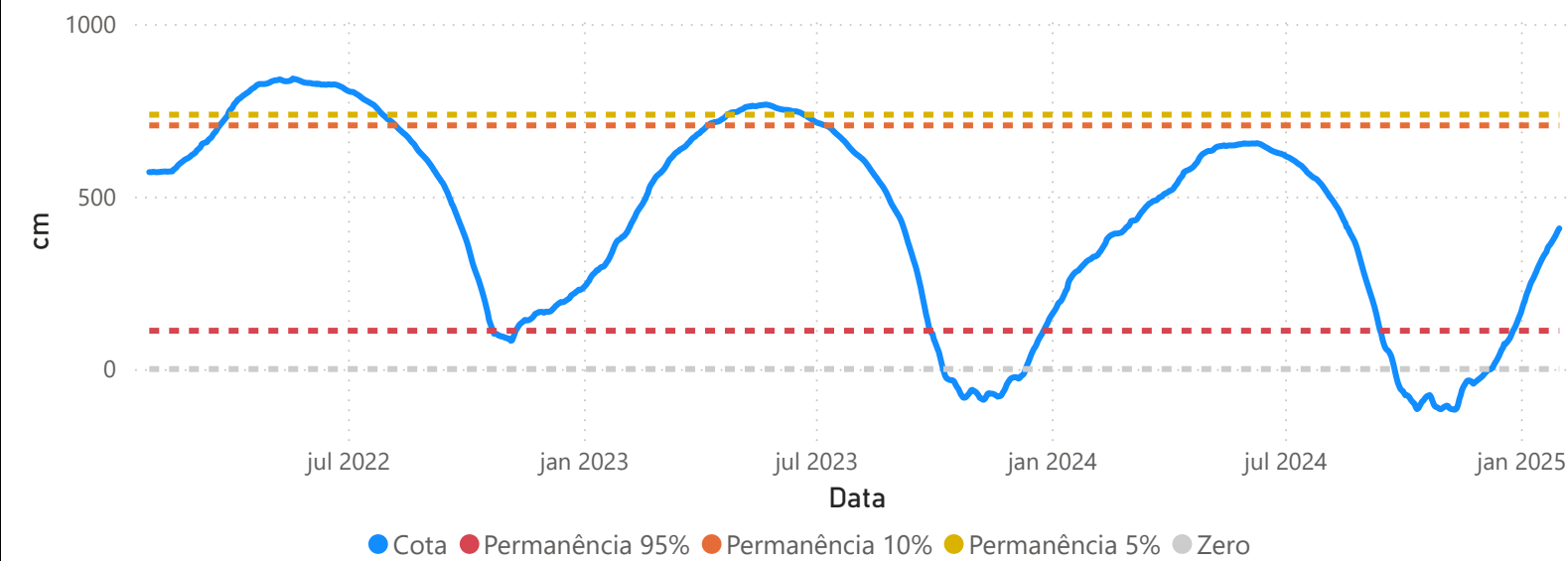
PORTO VELHO (15400000)

RIO MADEIRA Cota 95% = 228 cm Cota 10% = 1400 cm Cota 5% = 1500 cm



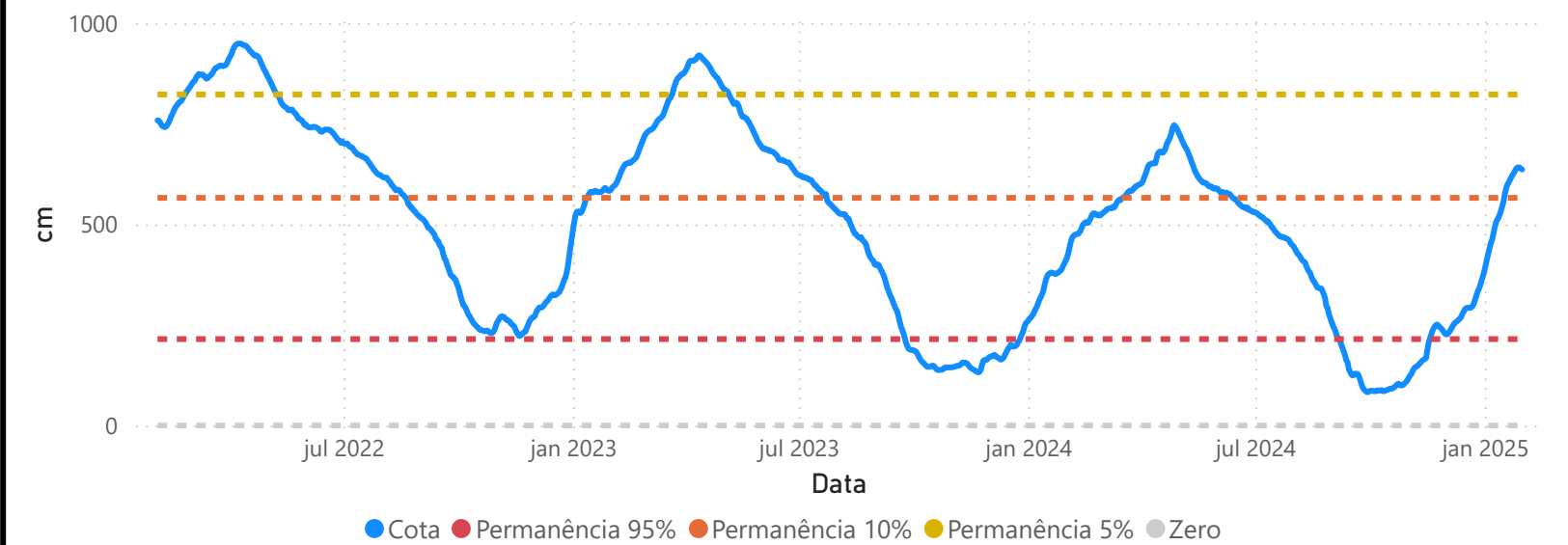
ÓBIDOS (17050001)

RIO SOLIMÕES-AMAZONAS Cota 95% = 111 cm Cota 10% = 706 cm Cota 5% = 737 cm



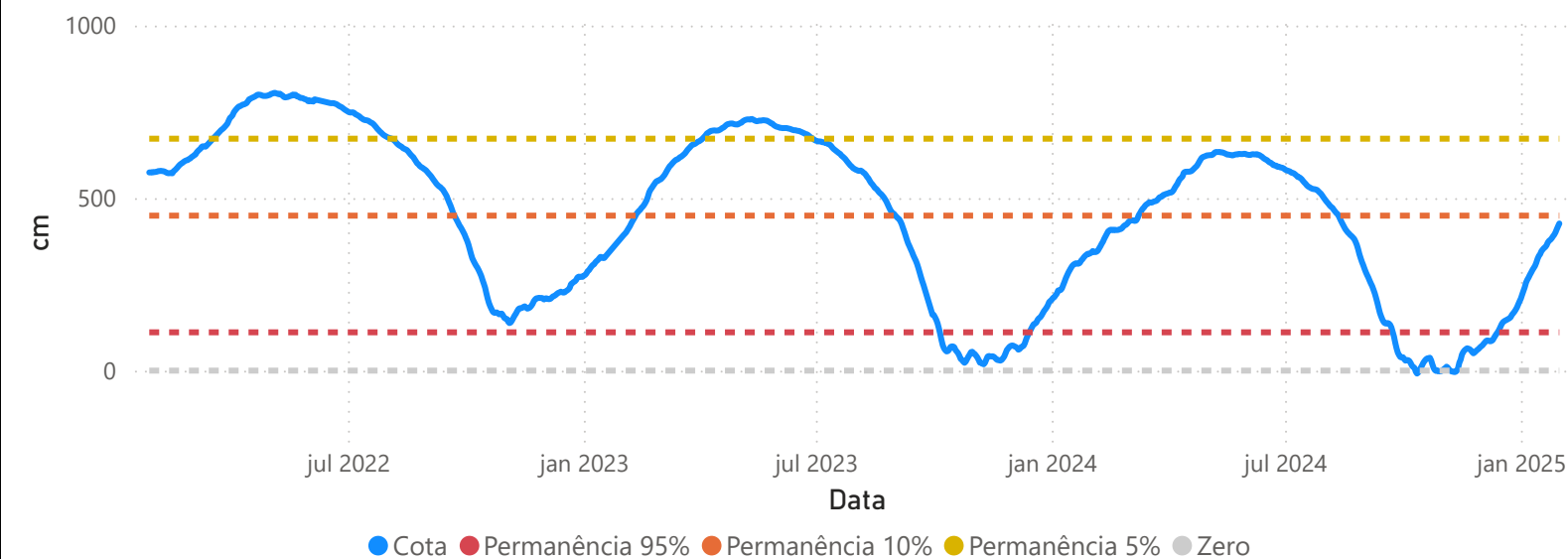
ITAITUBA (17730000)

RIO TAPAJÓS Cota 95% = 215 cm Cota 10% = 566 cm Cota 5% = 823 cm



SANTARÉM (17900000)

RIO TAPAJÓS Cota 95% = 111 cm Cota 10% = 449 cm Cota 5% = 672 cm



ALTAMIRA (18850000)

RIO XINGU Cota 95% = 246 cm Cota 10% = 800 cm Cota 5% = 850 cm

