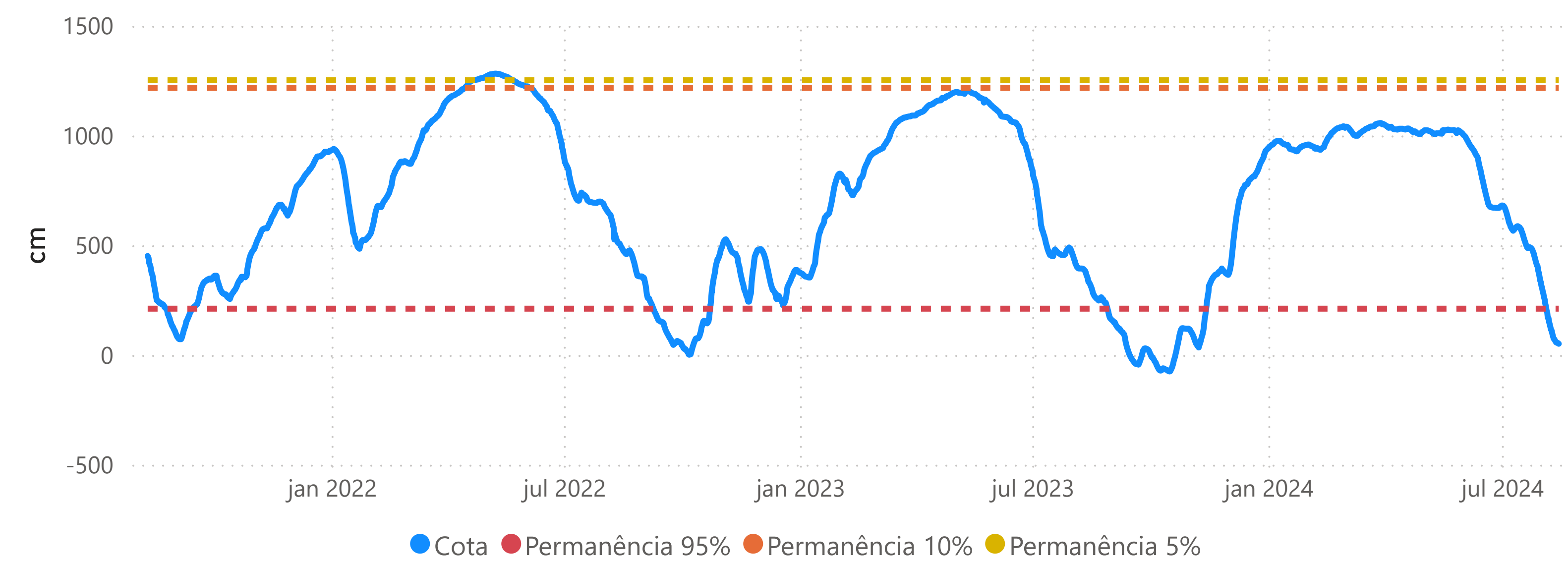


Superintendência de Operações e Eventos Críticos
Coordenação de Eventos Críticos

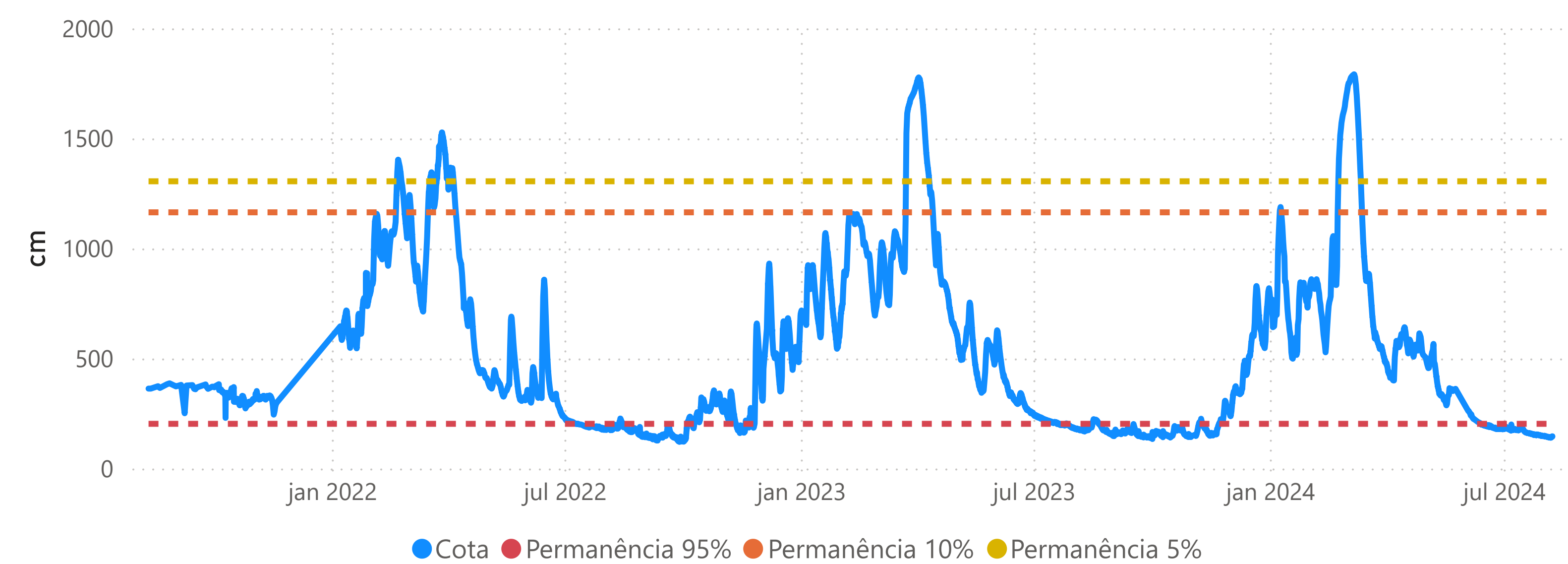
TABATINGA - 10100000

RIO SOLIMÕES-AMAZONAS - Área de Drenagem 874000 km²



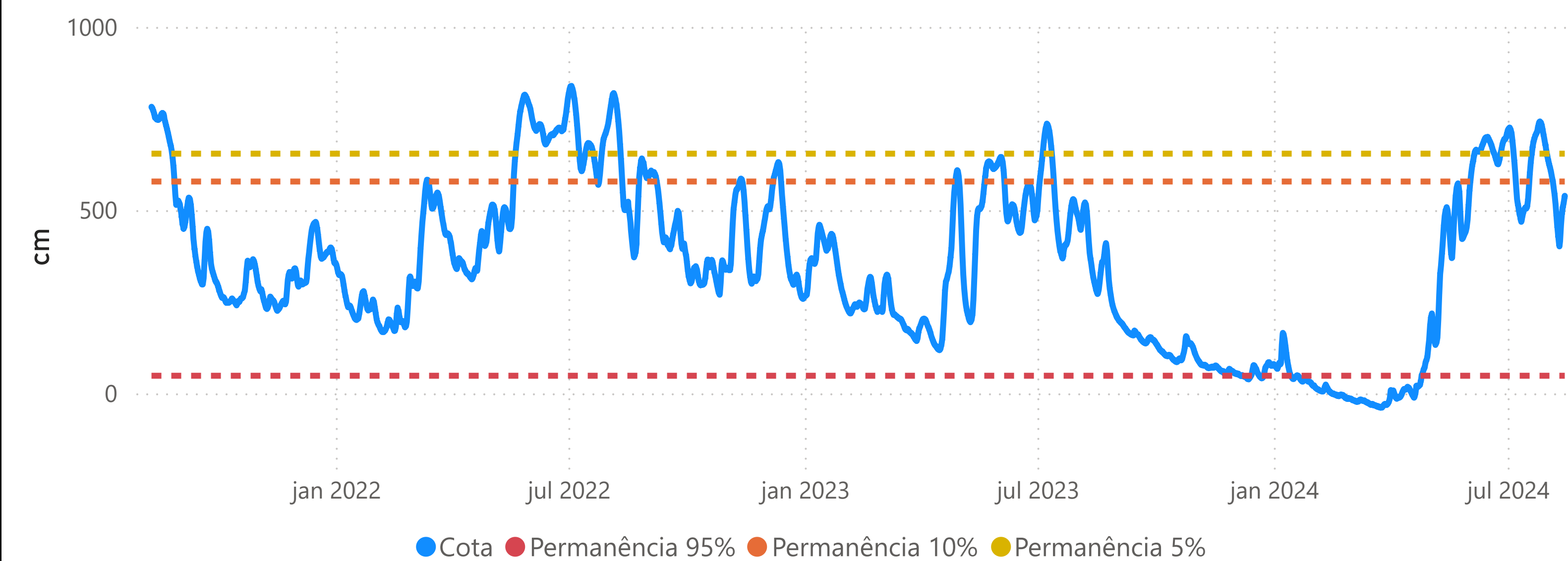
RIO BRANCO - 13600002

RIO ACRE - Área de Drenagem 23500 km²



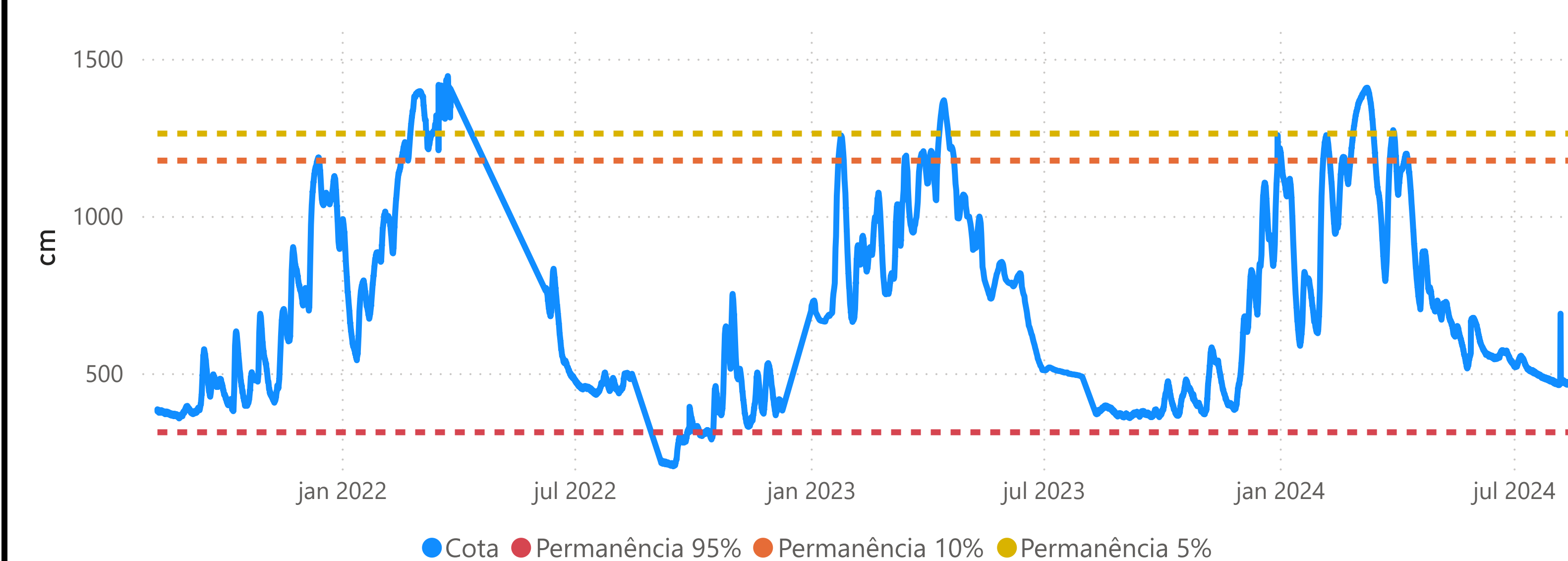
BOA VISTA - 14620000

RIO BRANCO - Área de Drenagem 97200 km²



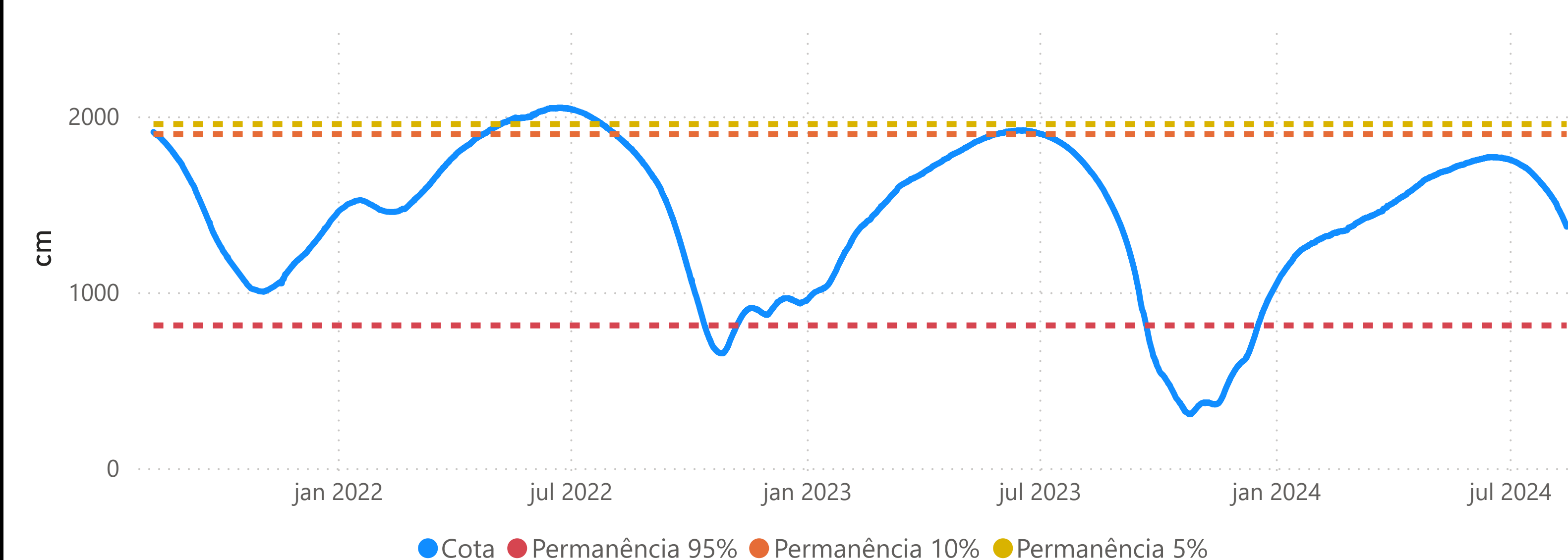
CRUZEIRO DO SUL - 12500000

RIO JURUÁ - Área de Drenagem 37800 km²



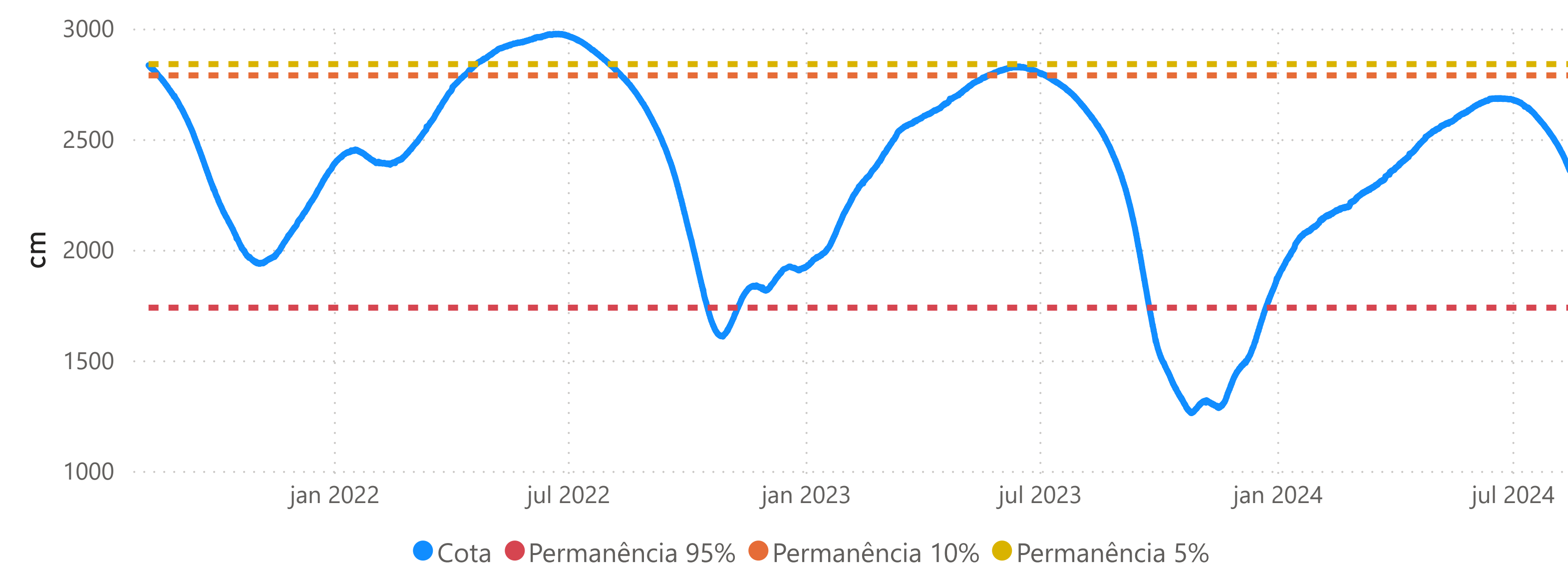
MANACAPURU - 14100000

RIO SOLIMÕES-AMAZONAS - Área de Drenagem 2200000 km²



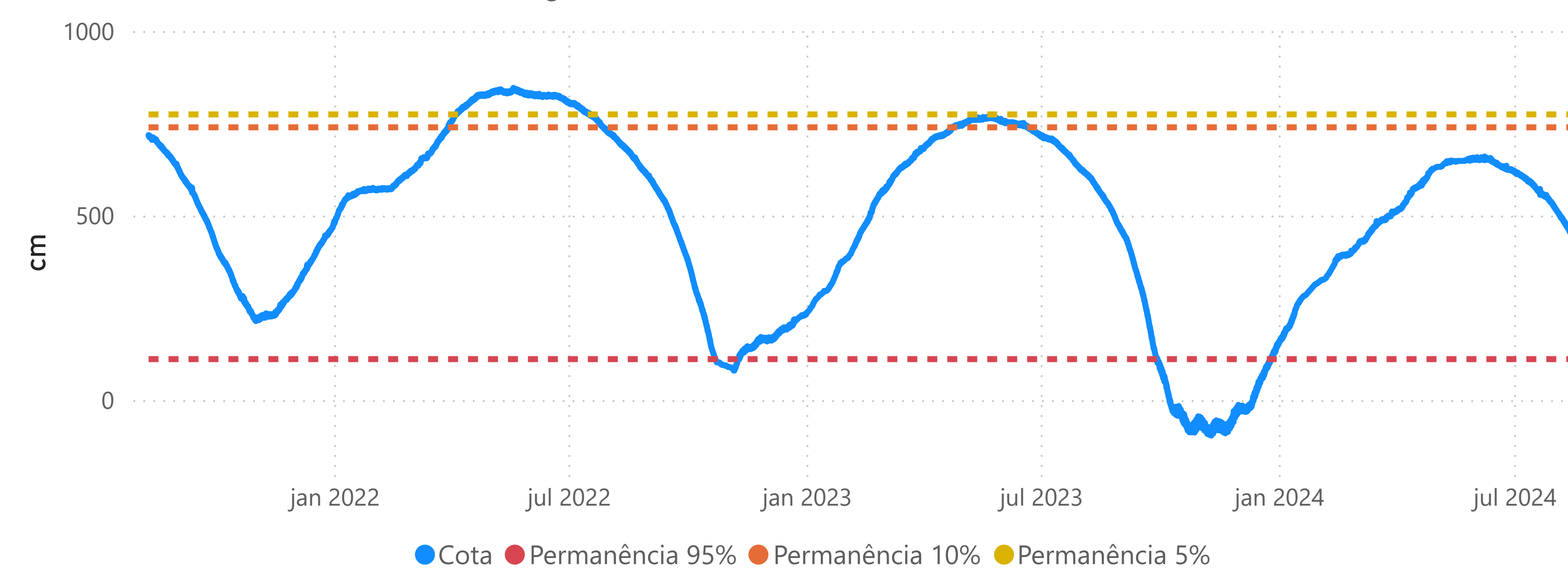
MANAUS - 14990000

RIO NEGRO - Área de Drenagem 712000 km²



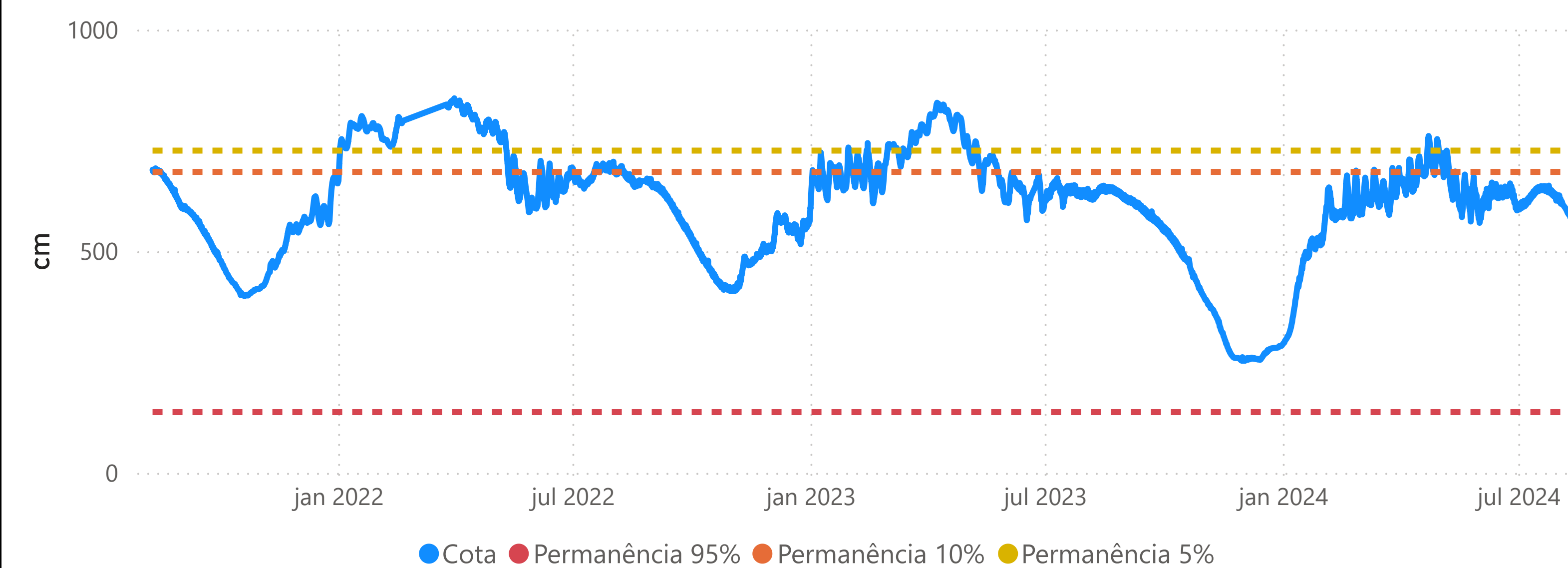
ÓBIDOS - 17050001

RIO SOLIMÕES-AMAZONAS - Área de Drenagem 4670000 km²



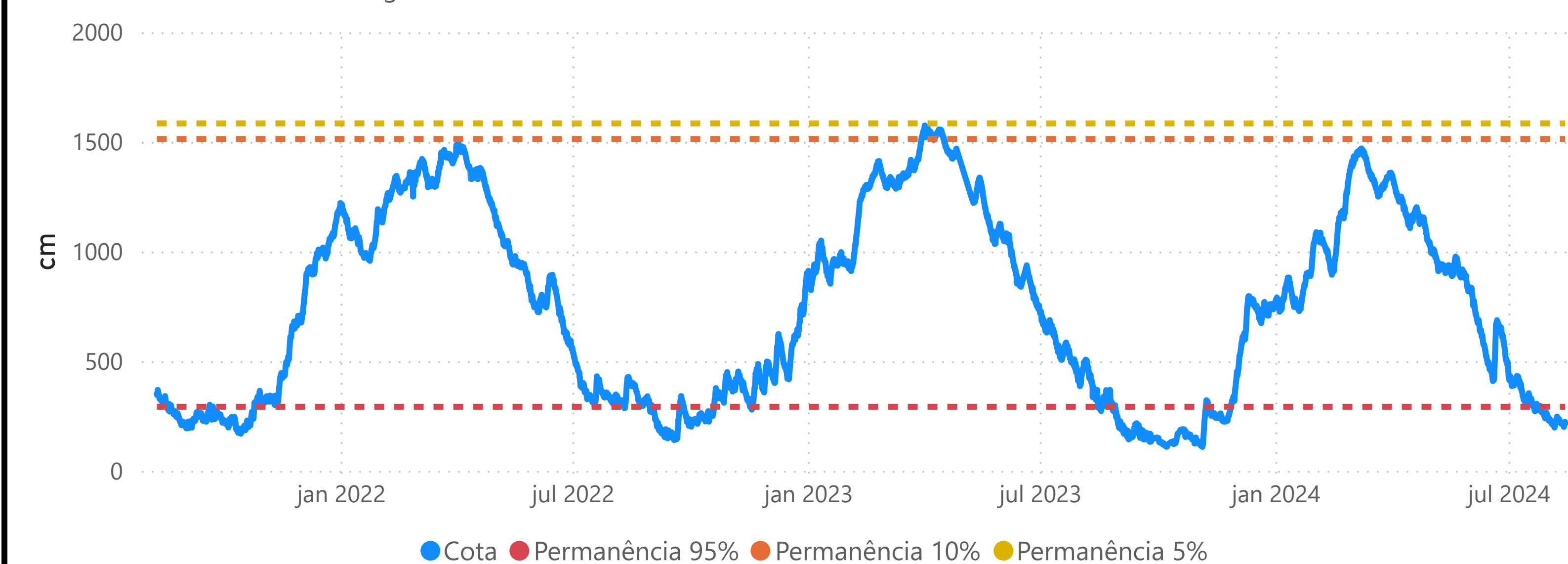
ALTAMIRA - 18850000

RIO XINGU - Área de Drenagem 448000 km²



PORTO VELHO - 15400000

RIO MADEIRA - Área de Drenagem 976000 km²



SANTARÉM - 17900000

RIO TAPAJÓS - Área de Drenagem 493000 km²

