

## MANACAPURU - RIO SOLIMÕES-AMAZONAS

Código 14100000 - Área de Drenagem = 2200000 km²

Data	Nível (cm)	Referência	Limite (cm)	Diferença (cm)
24/03/2025	1643	Atenção	1925	-282
25/03/2025	1649	Atenção	1925	-276
26/03/2025	1657	Atenção	1925	-268
27/03/2025	1662	Atenção	1925	-263
28/03/2025	1665	Atenção	1925	-260

## TABATINGA - RIO SOLIMÕES-AMAZONAS

Código 10100000 - Área de Drenagem = 874000 km²

Data	Nível (cm)	Referência	Limite (cm)	Diferença (cm)
24/03/2025	1138	Alerta	1219	-82
25/03/2025	1142	Alerta	1219	-78
26/03/2025	1146	Alerta	1219	-73
27/03/2025	1150	Alerta	1219	-70
28/03/2025	1151	Alerta	1219	-68

## CRUZEIRO DO SUL - RIO JURUÁ

Código 12500000 - Área de Drenagem = 37800 km²

Data	Nível (cm)	Referência	Limite (cm)	Diferença (cm)
24/03/2025	1388	Alerta	1244	144
25/03/2025	1379	Alerta	1244	135
26/03/2025	1364	Alerta	1244	120
27/03/2025	1339	Alerta	1244	95
28/03/2025	s/inf	-	-	-

## RIO BRANCO - RIO ACRE

Código 13600002 - Área de Drenagem = 23500 km²

Data	Nível (cm)	Referência	Limite (cm)	Diferença (cm)
24/03/2025	1355	Alerta	1350	5
25/03/2025	1274	Atenção	1250	24
26/03/2025	1211	Atenção	1250	-39
27/03/2025	1144	Atenção	1250	-106
28/03/2025	1085	Atenção	1250	-165

## PORTO VELHO - RIO MADEIRA

Código 15400000 - Área de Drenagem = 976000 km²

Data	Nível (cm)	Referência	Limite (cm)	Diferença (cm)
24/03/2025	1631	Inundação	1700	-69
25/03/2025	1632	Inundação	1700	-68
26/03/2025	1640	Inundação	1700	-60
27/03/2025	1642	Inundação	1700	-58
28/03/2025	1642	Inundação	1700	-58

## ITAITUBA - RIO TAPAJÓS

Código 17730000 - Área de Drenagem = 458000 km²

Data	Nível (cm)	Referência	Limite (cm)	Diferença (cm)
24/03/2025	846	Alerta	823	23
25/03/2025	846	Alerta	823	23
26/03/2025	851	Alerta	823	28
27/03/2025	857	Alerta	823	34
28/03/2025	858	Alerta	823	35

## BOA VISTA - RIO BRANCO

Código 14620000 - Área de Drenagem = 97200 km²

Data	Nível (cm)	Referência	Limite (cm)	Diferença (cm)
24/03/2025	172	Estiagem	-3	175
25/03/2025	152	Estiagem	-3	155
26/03/2025	135	Estiagem	-3	138
27/03/2025	120	Estiagem	-3	123
28/03/2025	111	Estiagem	-3	114

## ÓBIDOS - RIO SOLIMÕES-AMAZONAS

Código 17050001 - Área de Drenagem = 4670000 km²

Data	Nível (cm)	Referência	Limite (cm)	Diferença (cm)
24/03/2025	659	Atenção	706	-47
25/03/2025	661	Atenção	706	-45
26/03/2025	663	Atenção	706	-43
27/03/2025	666	Atenção	706	-40
28/03/2025	670	Atenção	706	-36

## ALTAMIRA - RIO XINGU

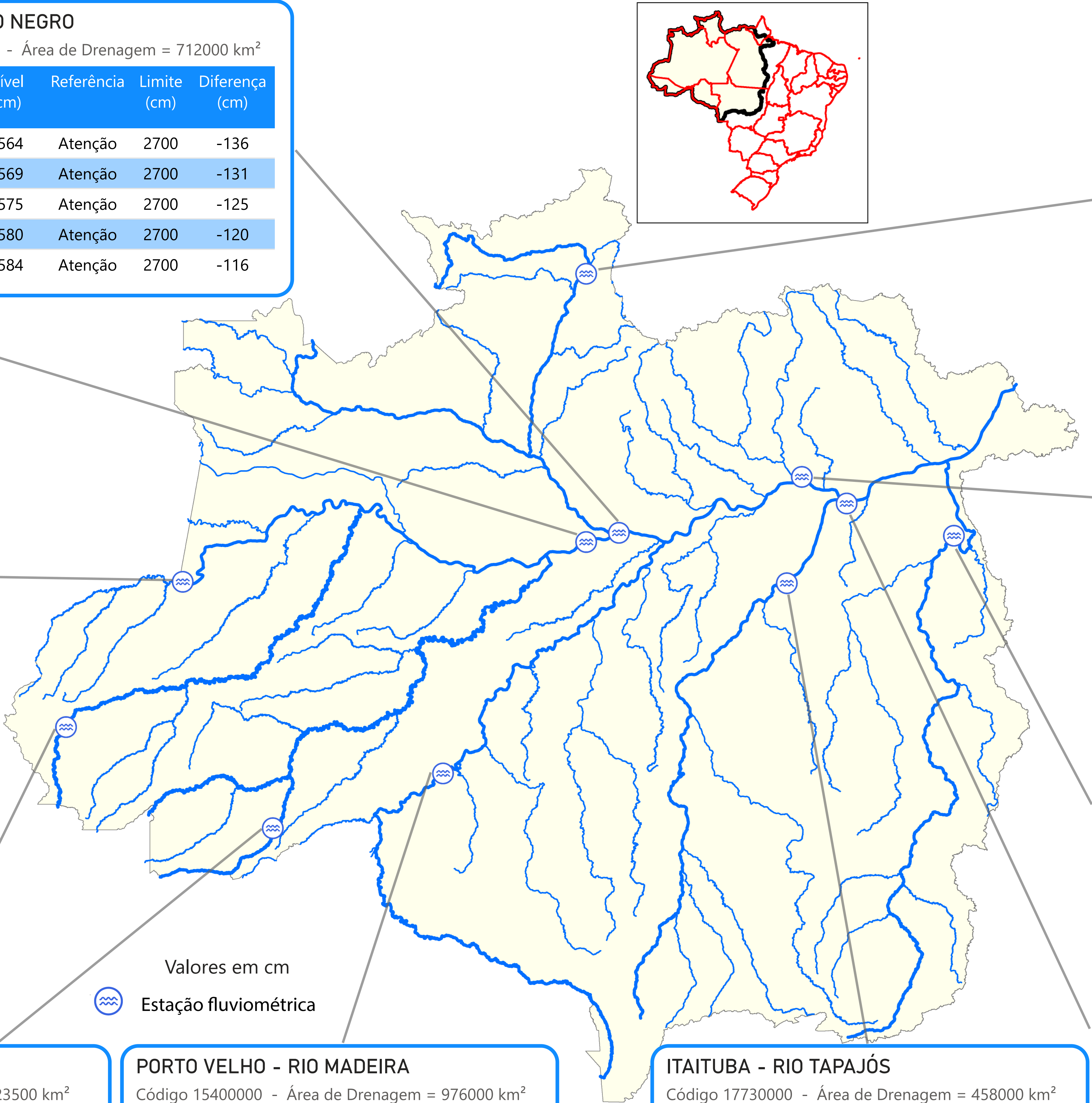
Código 18850000 - Área de Drenagem = 448000 km²

Data	Nível (cm)	Referência	Limite (cm)	Diferença (cm)
24/03/2025	769	Atenção	800	-31
25/03/2025	760	Atenção	800	-40
26/03/2025	750	Atenção	800	-50
27/03/2025	747	Atenção	800	-53
28/03/2025	s/inf	-	-	-

## SANTARÉM - RIO TAPAJÓS

Código 17900000 - Área de Drenagem = 493000 km²

Data	Nível (cm)	Referência	Limite (cm)	Diferença (cm)
24/03/2025	653	Alerta	672	-19
25/03/2025	654	Alerta	672	-18
26/03/2025	656	Alerta	672	-16
27/03/2025	660	Alerta	672	-12
28/03/2025	662	Alerta	672	-10

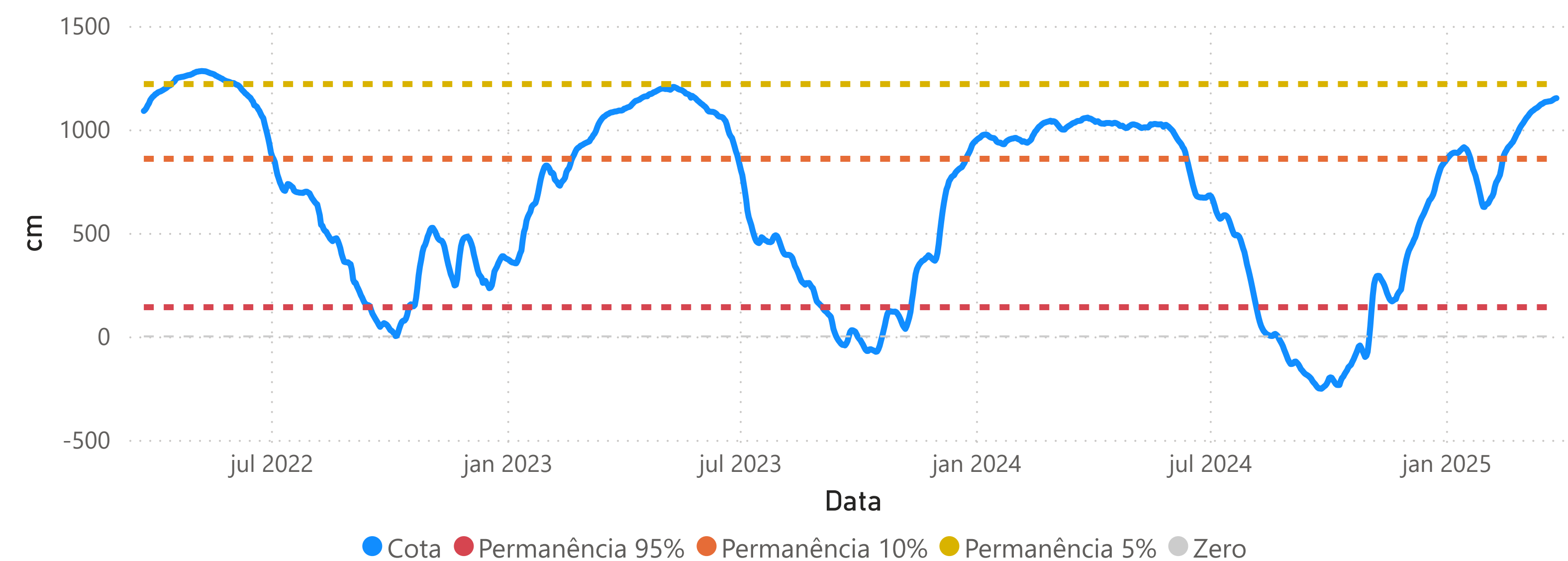




## TABATINGA (10100000)

RIO SOLIMÕES-AMAZONAS

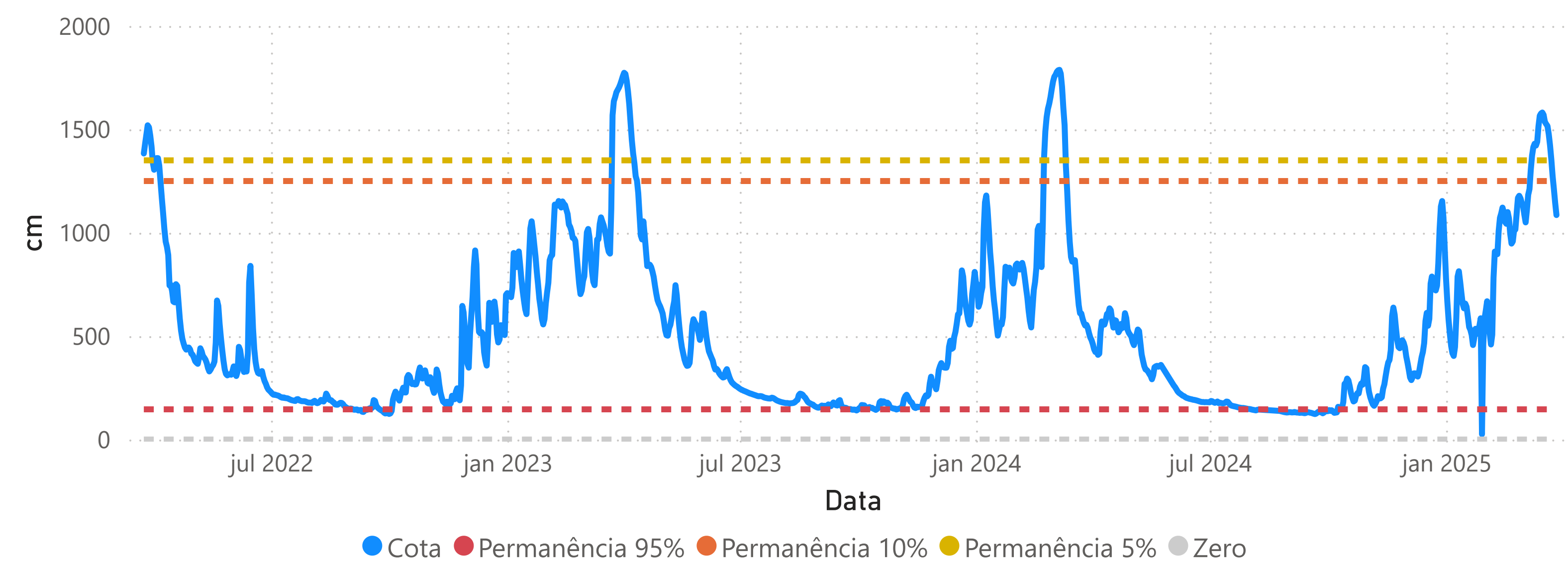
Cota 95% = 141 cm Cota 10% = 858 cm Cota 5% = 1219 cm



## RIO BRANCO (13600002)

RIO ACRE

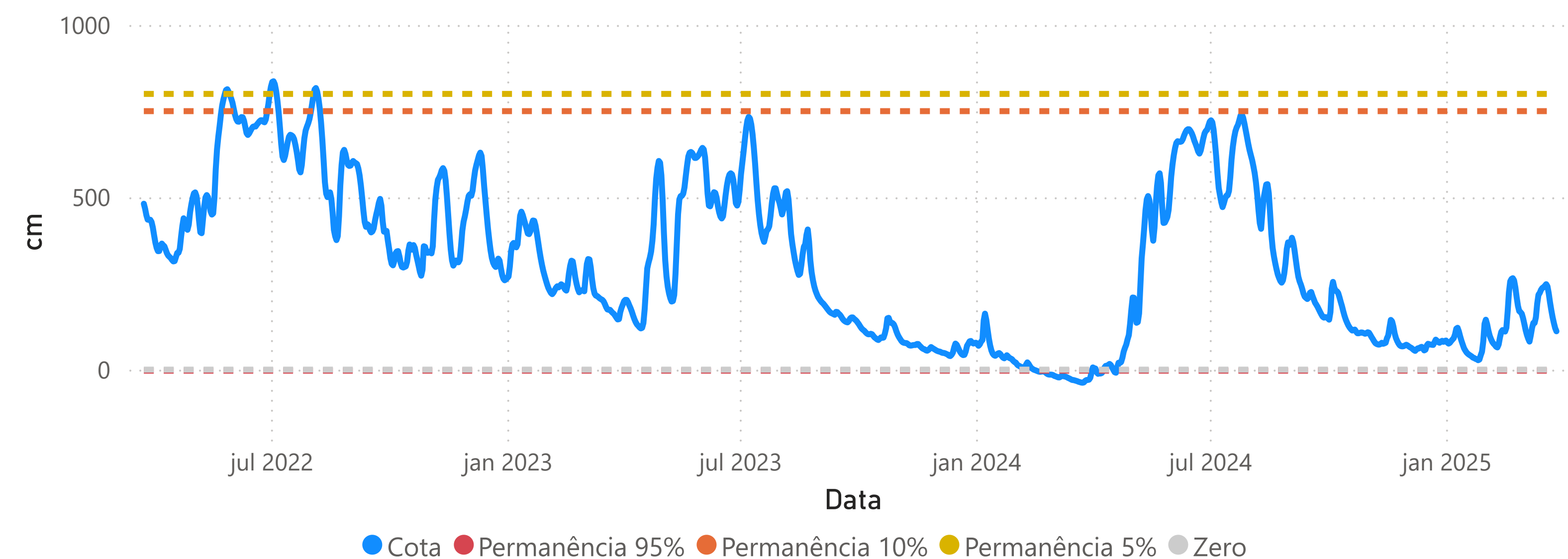
Cota 95% = 146 cm Cota 10% = 1250 cm Cota 5% = 1350 cm



## BOA VISTA (14620000)

RIO BRANCO

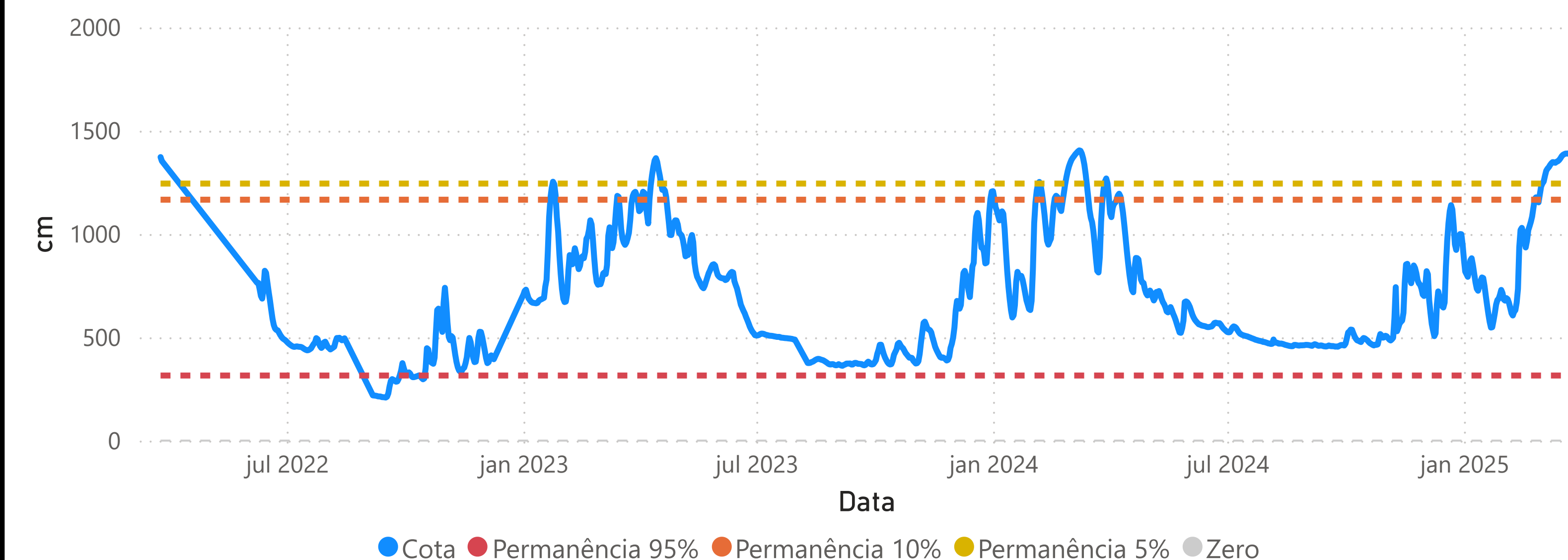
Cota 95% = -3 cm Cota 10% = 750 cm Cota 5% = 800 cm



## CRUZEIRO DO SUL (12500000)

RIO JURUÁ

Cota 95% = 315 cm Cota 10% = 1166 cm Cota 5% = 1244 cm



## MANACAPURU (14100000)

RIO SOLIMÕES-AMAZONAS

Cota 95% = 789 cm Cota 10% = 1925 cm Cota 5% = 1989 cm

