

Acompanhamento da Bacia do Rio Amazonas

MANAUS - RIO NEGRO

Código 14990000 - Área de Drenagem = 712000 km²

Data	Nível (cm)	Referência	Limite (cm)	Diferença (cm)
26/01/2025	2195	Estiagem	1738	457
27/01/2025	2202	Estiagem	1738	464
28/01/2025	2208	Estiagem	1738	470
29/01/2025	2213	Estiagem	1738	475
30/01/2025	2215	Estiagem	1738	477

MANACAPURU - RIO SOLIMÕES-AMAZONAS

Código 14100000 - Área de Drenagem = 2200000 km²

Data	Nível (cm)	Referência	Limite (cm)	Diferença (cm)
26/01/2025	1302	Estiagem	789	513
27/01/2025	1308	Estiagem	789	519
28/01/2025	1312	Estiagem	789	523
29/01/2025	1315	Estiagem	789	526
30/01/2025	1317	Estiagem	789	528

TABATINGA - RIO SOLIMÕES-AMAZONAS

Código 10100000 - Área de Drenagem = 874000 km²

Data	Nível (cm)	Referência	Limite (cm)	Diferença (cm)
26/01/2025	727	Atenção	858	-131
27/01/2025	700	Atenção	858	-158
28/01/2025	673	Atenção	858	-186
29/01/2025	643	Atenção	858	-215
30/01/2025	628	Atenção	858	-230

CRUZEIRO DO SUL - RIO JURUA

Código 12500000 - Área de Drenagem = 37800 km²

Data	Nível (cm)	Referência	Limite (cm)	Diferença (cm)
26/01/2025	658	Estiagem	315	343
27/01/2025	680	Estiagem	315	365
28/01/2025	687	Estiagem	315	372
29/01/2025	706	Estiagem	315	391
30/01/2025	729	Estiagem	315	414

RIO BRANCO - RIO ACRE

Código 13600002 - Área de Drenagem = 23500 km²

Data	Nível (cm)	Referência	Limite (cm)	Diferença (cm)
26/01/2025	516	Estiagem	146	370
27/01/2025	549	Estiagem	146	403
28/01/2025	586	Estiagem	146	440
29/01/2025	26	Estiagem	146	-120
30/01/2025	s/inf	Estiagem	146	-146

PORTO VELHO - RIO MADEIRA

Código 15400000 - Área de Drenagem = 976000 km²

Data	Nível (cm)	Referência	Limite (cm)	Diferença (cm)
26/01/2025	1314	Atenção	1400	-86
27/01/2025	1309	Atenção	1400	-91
28/01/2025	1300	Atenção	1400	-100
29/01/2025	1296	Atenção	1400	-104
30/01/2025	1290	Atenção	1400	-110

ITAITUBA - RIO TAPAJÓS

Código 17730000 - Área de Drenagem = 458000 km²

Data	Nível (cm)	Referência	Limite (cm)	Diferença (cm)
26/01/2025	638	Atenção	566	72
27/01/2025	641	Atenção	566	75
28/01/2025	642	Atenção	566	76
29/01/2025	642	Atenção	566	76
30/01/2025	640	Atenção	566	74

BOA VISTA - RIO BRANCO

Código 14620000 - Área de Drenagem = 97200 km²

Data	Nível (cm)	Referência	Limite (cm)	Diferença (cm)
26/01/2025	27	Estiagem	-3	30
27/01/2025	29	Estiagem	-3	32
28/01/2025	41	Estiagem	-3	44
29/01/2025	52	Estiagem	-3	55
30/01/2025	68	Estiagem	-3	71

ÓBIDOS - RIO SOLIMÕES-AMAZONAS

Código 17050001 - Área de Drenagem = 4670000 km²

Data	Nível (cm)	Referência	Limite (cm)	Diferença (cm)
26/01/2025	373	Estiagem	111	262
27/01/2025	380	Estiagem	111	269
28/01/2025	386	Estiagem	111	275
29/01/2025	394	Estiagem	111	283
30/01/2025	399	Estiagem	111	288

ALTAMIRA - RIO XINGU

Código 18850000 - Área de Drenagem = 448000 km²

Data	Nível (cm)	Referência	Limite (cm)	Diferença (cm)
26/01/2025	674	Atenção	800	-127
27/01/2025	694	Atenção	800	-107
28/01/2025	683	Atenção	800	-117
29/01/2025	673	Atenção	800	-127
30/01/2025	662	Atenção	800	-138

SANTARÉM - RIO TAPAJÓS

Código 17900000 - Área de Drenagem = 493000 km²

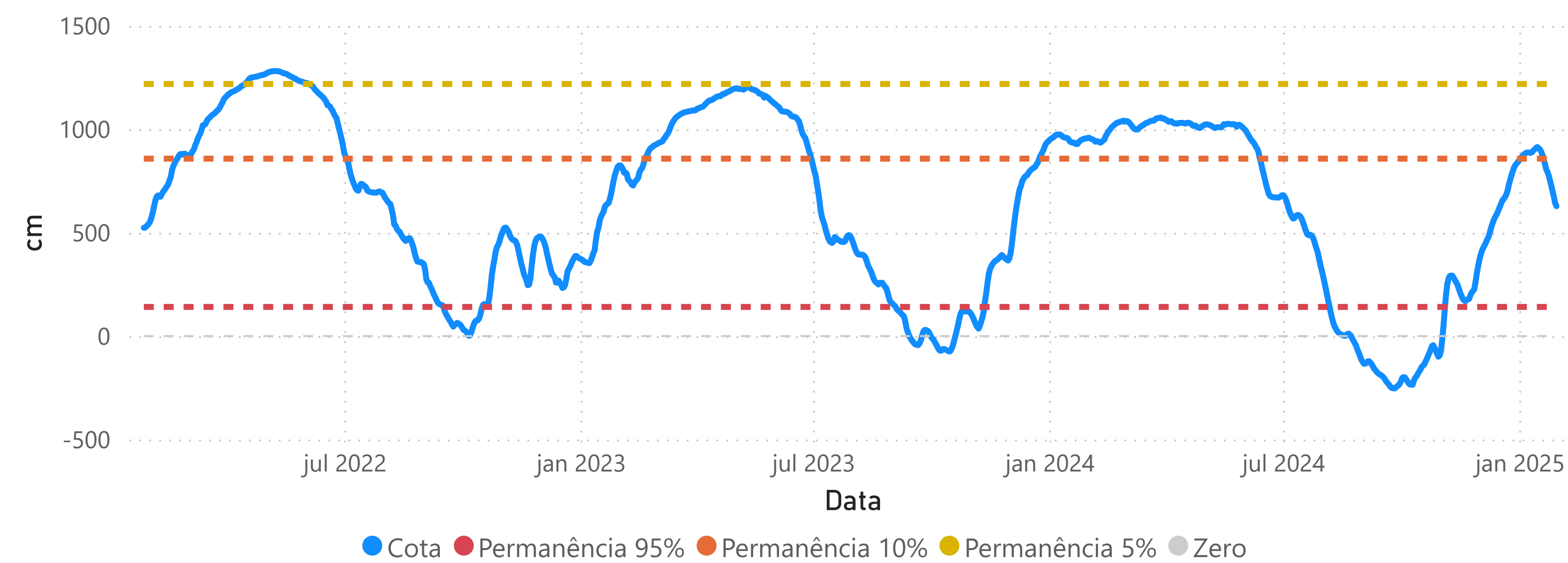
Data	Nível (cm)	Referência	Limite (cm)	Diferença (cm)
26/01/2025	389	Atenção	449	-60
27/01/2025	394	Atenção	449	-55
28/01/2025	401	Atenção	449	-48
29/01/2025	410	Atenção	449	-39
30/01/2025	415	Atenção	449	-34

Fonte: Hidrotelemetria/ANA

TABATINGA (10100000)

RIO SOLIMÕES-AMAZONAS

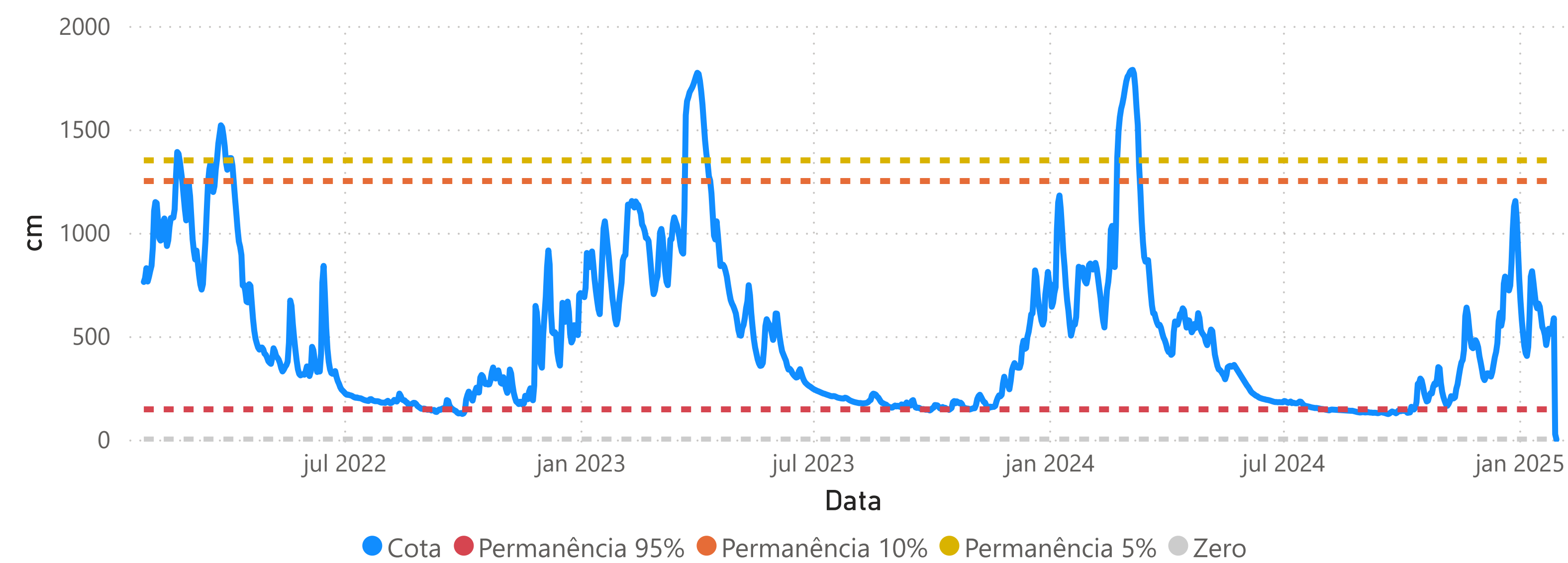
Cota 95% = 141 cm Cota 10% = 858 cm Cota 5% = 1219 cm



RIO BRANCO (13600002)

RIO ACRE

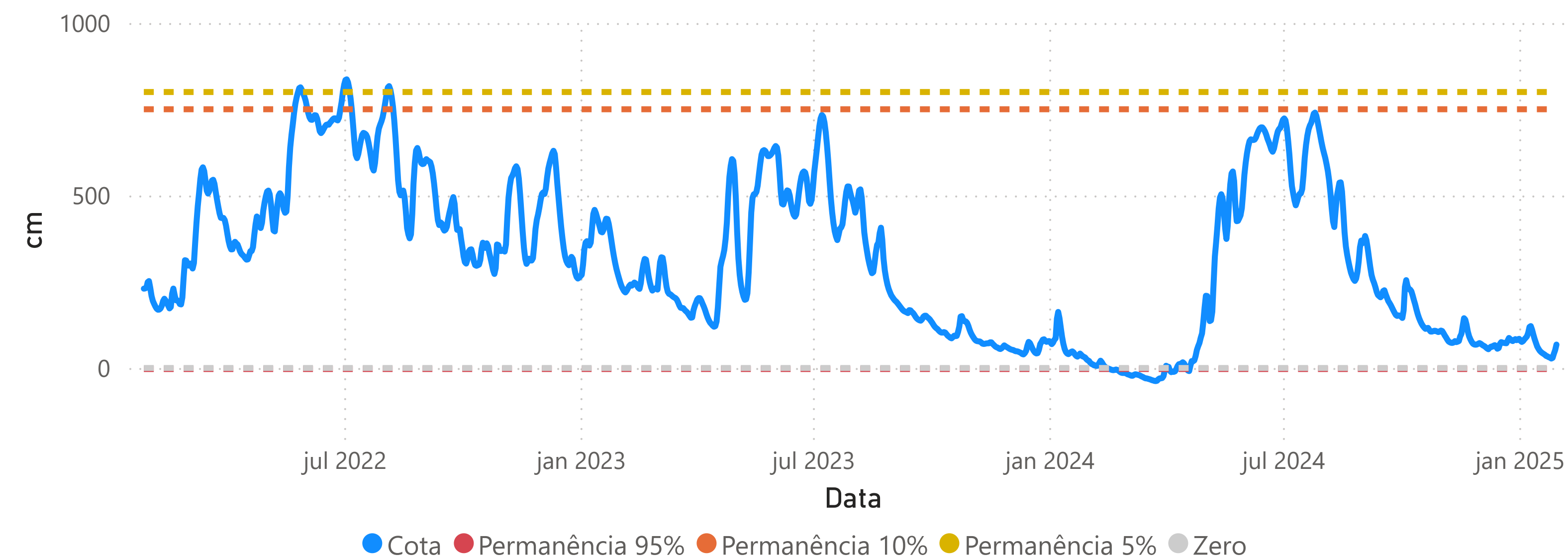
Cota 95% = 146 cm Cota 10% = 1250 cm Cota 5% = 1350 cm



BOA VISTA (14620000)

RIO BRANCO

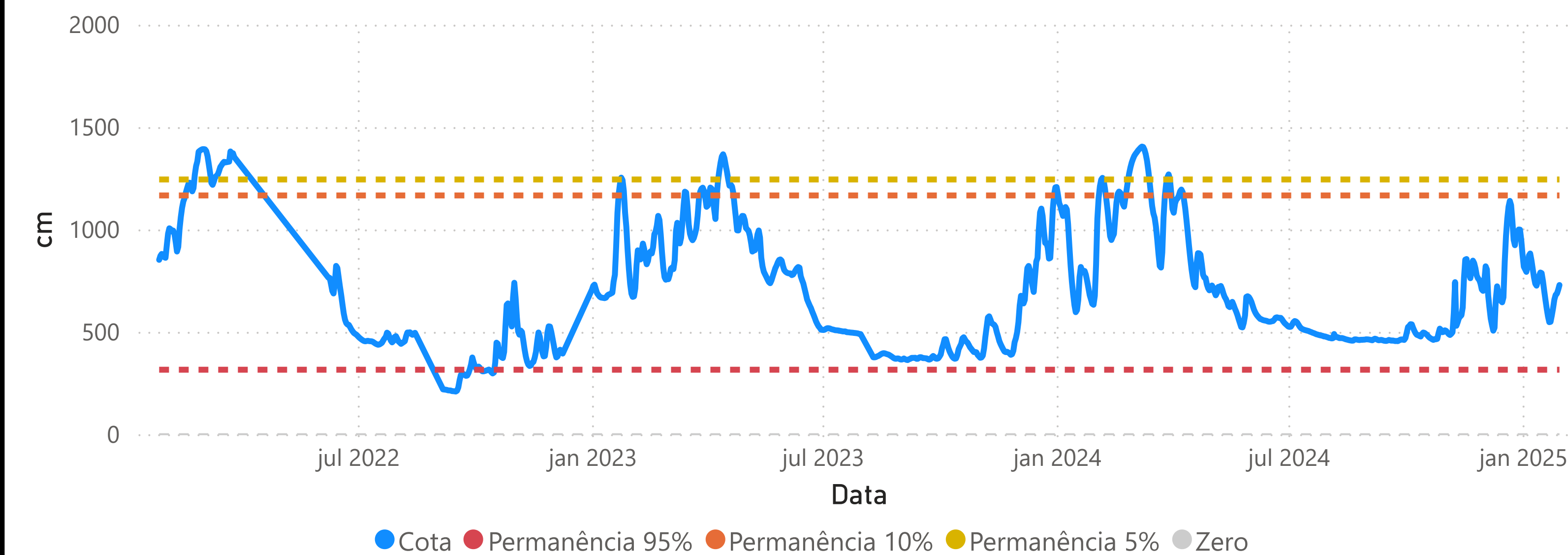
Cota 95% = -3 cm Cota 10% = 750 cm Cota 5% = 800 cm



CRUZEIRO DO SUL (12500000)

RIO JURUÁ

Cota 95% = 315 cm Cota 10% = 1166 cm Cota 5% = 1244 cm



MANACAPURU (14100000)

RIO SOLIMÕES-AMAZONAS

Cota 95% = 789 cm Cota 10% = 1925 cm Cota 5% = 1989 cm

