

Acompanhamento da Bacia do Rio Amazonas

MANACAPURU - RIO SOLIMÕES-AMAZONAS

Código 14100000 - Área de Drenagem = 2200000 km²

Data	Nível (cm)	Referência	Limite (cm)	Diferença (cm)
25/01/2025	1296	Estiagem	789	507
26/01/2025	1302	Estiagem	789	513
27/01/2025	1308	Estiagem	789	519
28/01/2025	1312	Estiagem	789	523
29/01/2025	1314	Estiagem	789	525

TABATINGA - RIO SOLIMÕES-AMAZONAS

Código 10100000 - Área de Drenagem = 874000 km²

Data	Nível (cm)	Referência	Limite (cm)	Diferença (cm)
25/01/2025	751	Atenção	858	-107
26/01/2025	727	Atenção	858	-131
27/01/2025	700	Atenção	858	-158
28/01/2025	673	Atenção	858	-186
29/01/2025	648	Atenção	858	-210

CRUZEIRO DO SUL - RIO JURUÁ

Código 12500000 - Área de Drenagem = 37800 km²

Data	Nível (cm)	Referência	Limite (cm)	Diferença (cm)
25/01/2025	616	Estiagem	315	301
26/01/2025	658	Estiagem	315	343
27/01/2025	680	Estiagem	315	365
28/01/2025	687	Estiagem	315	372
29/01/2025	696	Estiagem	315	381

RIO BRANCO - RIO ACRE

Código 13600002 - Área de Drenagem = 23500 km²

Data	Nível (cm)	Referência	Limite (cm)	Diferença (cm)
25/01/2025	511	Estiagem	146	365
26/01/2025	516	Estiagem	146	370
27/01/2025	549	Estiagem	146	403
28/01/2025	586	Estiagem	146	440
29/01/2025	s/inf	Estiagem	146	-146

PORTO VELHO - RIO MADEIRA

Código 15400000 - Área de Drenagem = 976000 km²

Data	Nível (cm)	Referência	Limite (cm)	Diferença (cm)
25/01/2025	1307	Atenção	1400	-93
26/01/2025	1314	Atenção	1400	-86
27/01/2025	1309	Atenção	1400	-91
28/01/2025	1300	Atenção	1400	-100
29/01/2025	1296	Atenção	1400	-104

ITAITUBA - RIO TAPAJÓS

Código 17730000 - Área de Drenagem = 458000 km²

Data	Nível (cm)	Referência	Limite (cm)	Diferença (cm)
25/01/2025	631	Atenção	566	65
26/01/2025	638	Atenção	566	72
27/01/2025	641	Atenção	566	75
28/01/2025	642	Atenção	566	76
29/01/2025	642	Atenção	566	76

BOA VISTA - RIO BRANCO

Código 14620000 - Área de Drenagem = 97200 km²

Data	Nível (cm)	Referência	Limite (cm)	Diferença (cm)
25/01/2025	30	Estiagem	-3	33
26/01/2025	27	Estiagem	-3	30
27/01/2025	29	Estiagem	-3	32
28/01/2025	41	Estiagem	-3	44
29/01/2025	48	Estiagem	-3	51

ÓBIDOS - RIO SOLIMÕES-AMAZONAS

Código 17050001 - Área de Drenagem = 4670000 km²

Data	Nível (cm)	Referência	Limite (cm)	Diferença (cm)
25/01/2025	367	Estiagem	111	256
26/01/2025	373	Estiagem	111	262
27/01/2025	380	Estiagem	111	269
28/01/2025	386	Estiagem	111	275
29/01/2025	392	Estiagem	111	281

ALTAMIRA - RIO XINGU

Código 18850000 - Área de Drenagem = 448000 km²

Data	Nível (cm)	Referência	Limite (cm)	Diferença (cm)
25/01/2025	671	Atenção	800	-129
26/01/2025	674	Atenção	800	-127
27/01/2025	694	Atenção	800	-107
28/01/2025	683	Atenção	800	-117
29/01/2025	673	Atenção	800	-127

SANTARÉM - RIO TAPAJÓS

Código 17900000 - Área de Drenagem = 493000 km²

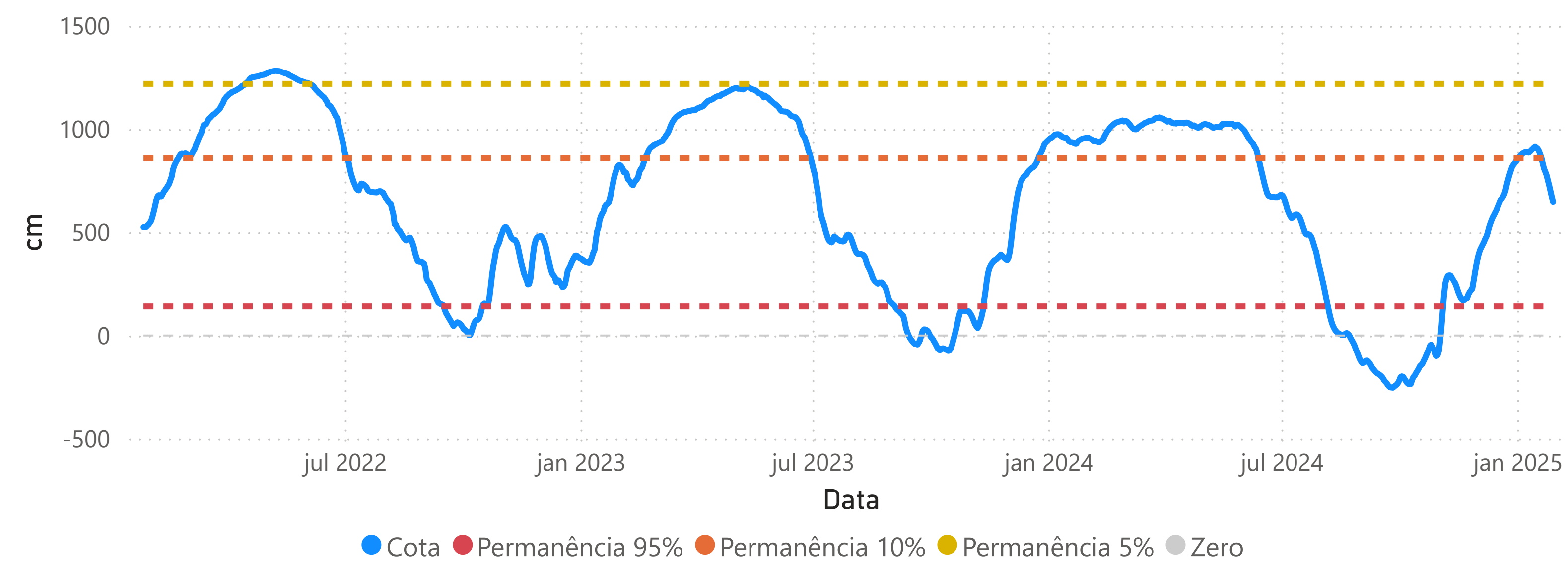
Data	Nível (cm)	Referência	Limite (cm)	Diferença (cm)
25/01/2025	383	Atenção	449	-66
26/01/2025	389	Atenção	449	-60
27/01/2025	394	Atenção	449	-55
28/01/2025	401	Atenção	449	-48
29/01/2025	407	Atenção	449	-42

Fonte: Hidrotelemetria/ANA

TABATINGA (10100000)

RIO SOLIMÕES-AMAZONAS

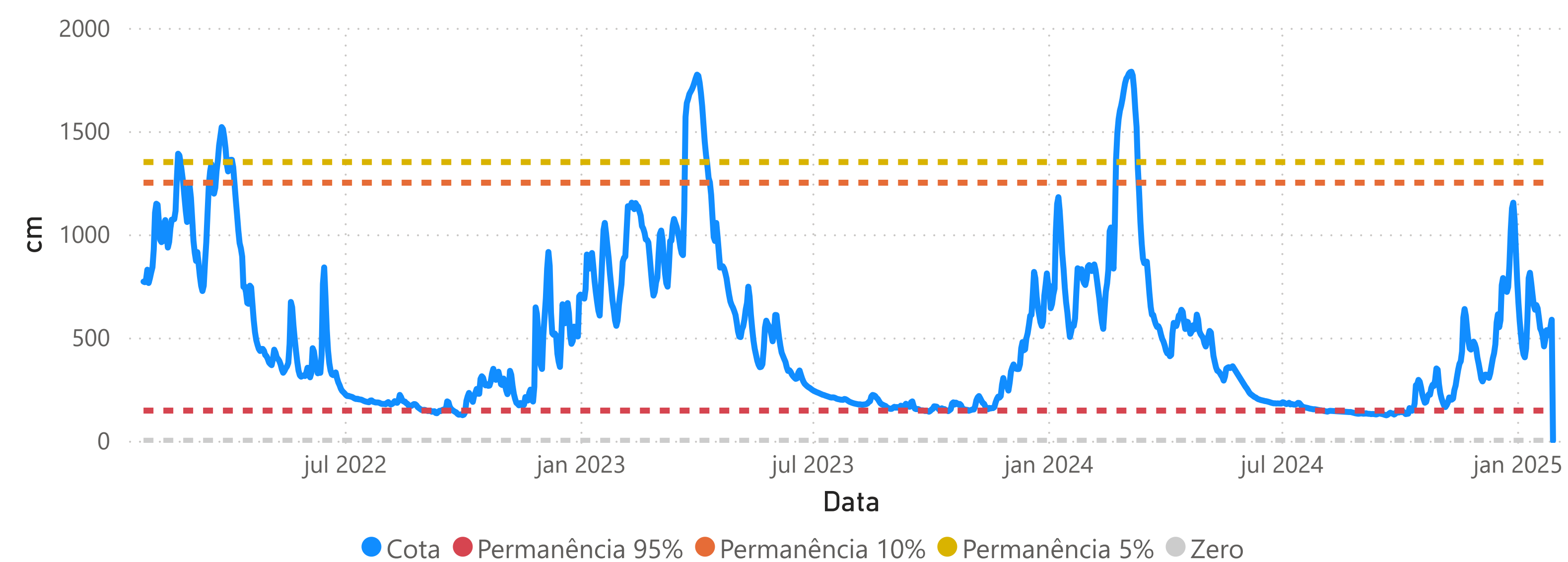
Cota 95% = 141 cm Cota 10% = 858 cm Cota 5% = 1219 cm



RIO BRANCO (13600002)

RIO ACRE

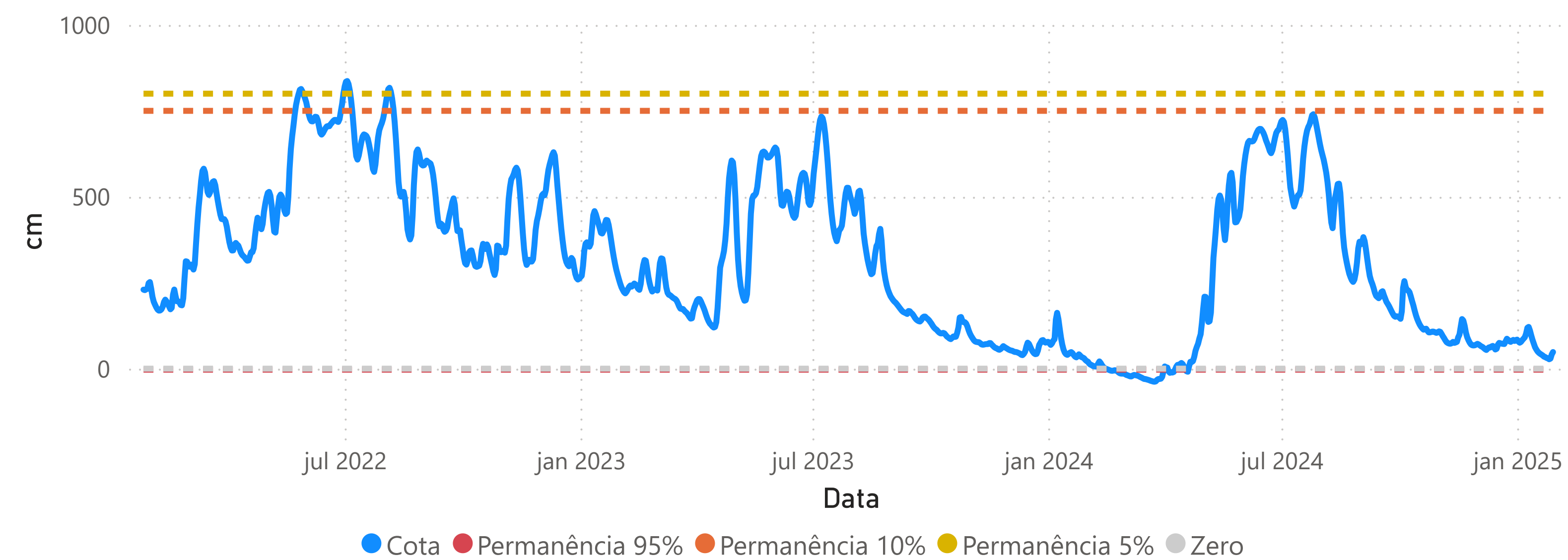
Cota 95% = 146 cm Cota 10% = 1250 cm Cota 5% = 1350 cm



BOA VISTA (14620000)

RIO BRANCO

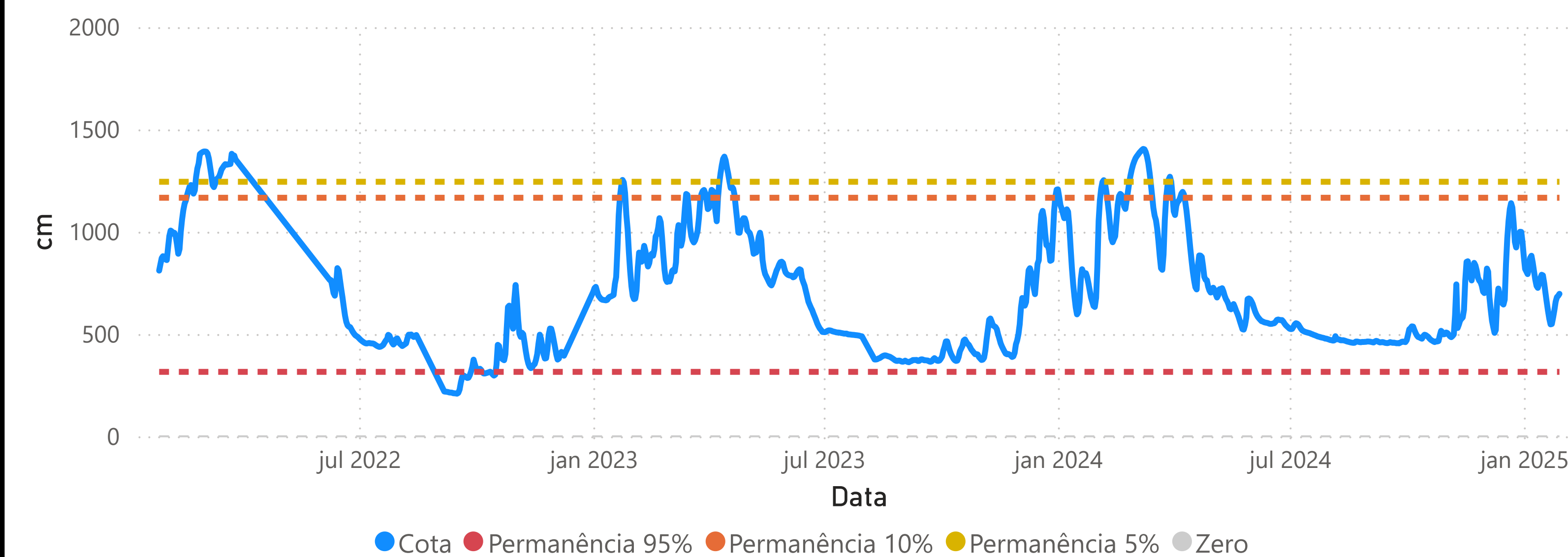
Cota 95% = -3 cm Cota 10% = 750 cm Cota 5% = 800 cm



CRUZEIRO DO SUL (12500000)

RIO JURUÁ

Cota 95% = 315 cm Cota 10% = 1166 cm Cota 5% = 1244 cm



MANACAPURU (14100000)

RIO SOLIMÕES-AMAZONAS

Cota 95% = 789 cm Cota 10% = 1925 cm Cota 5% = 1989 cm

