

MANACAPURU - RIO SOLIMÕES-AMAZONAS

Código 14100000 - Área de Drenagem = 2200000 km²

Data	Nível (cm)	Referência	Limite (cm)	Diferença (cm)
19/01/2025	1246	Estiagem	789	457
20/01/2025	1255	Estiagem	789	466
21/01/2025	1264	Estiagem	789	475
22/01/2025	1271	Estiagem	789	482
23/01/2025	1277	Estiagem	789	488

TABATINGA - RIO SOLIMÕES-AMAZONAS

Código 10100000 - Área de Drenagem = 874000 km²

Data	Nível (cm)	Referência	Limite (cm)	Diferença (cm)
19/01/2025	877	Atenção	858	19
20/01/2025	859	Atenção	858	1
21/01/2025	833	Atenção	858	-26
22/01/2025	808	Atenção	858	-50
23/01/2025	796	Atenção	858	-62

CRUZEIRO DO SUL - RIO JURUÁ

Código 12500000 - Área de Drenagem = 37800 km²

Data	Nível (cm)	Referência	Limite (cm)	Diferença (cm)
19/01/2025	656	Estiagem	315	341
20/01/2025	613	Estiagem	315	298
21/01/2025	575	Estiagem	315	260
22/01/2025	547	Estiagem	315	232
23/01/2025	546	Estiagem	315	231

RIO BRANCO - RIO ACRE

Código 13600002 - Área de Drenagem = 23500 km²

Data	Nível (cm)	Referência	Limite (cm)	Diferença (cm)
19/01/2025	544	Estiagem	146	398
20/01/2025	530	Estiagem	146	384
21/01/2025	505	Estiagem	146	359
22/01/2025	457	Estiagem	146	311
23/01/2025	467	Estiagem	146	321

PORTO VELHO - RIO MADEIRA

Código 15400000 - Área de Drenagem = 976000 km²

Data	Nível (cm)	Referência	Limite (cm)	Diferença (cm)
19/01/2025	1285	Atenção	1400	-115
20/01/2025	1322	Atenção	1400	-78
21/01/2025	1332	Atenção	1400	-68
22/01/2025	1326	Atenção	1400	-74
23/01/2025	1317	Atenção	1400	-83

ITAITUBA - RIO TAPAJÓS

Código 17730000 - Área de Drenagem = 458000 km²

Data	Nível (cm)	Referência	Limite (cm)	Diferença (cm)
19/01/2025	597	Atenção	566	31
20/01/2025	603	Atenção	566	37
21/01/2025	609	Atenção	566	43
22/01/2025	616	Atenção	566	50
23/01/2025	620	Atenção	566	54

BOA VISTA - RIO BRANCO

Código 14620000 - Área de Drenagem = 97200 km²

Data	Nível (cm)	Referência	Limite (cm)	Diferença (cm)
19/01/2025	43	Estiagem	-3	46
20/01/2025	41	Estiagem	-3	44
21/01/2025	38	Estiagem	-3	41
22/01/2025	35	Estiagem	-3	38
23/01/2025	34	Estiagem	-3	37

ÓBIDOS - RIO SOLIMÕES-AMAZONAS

Código 17050001 - Área de Drenagem = 4670000 km²

Data	Nível (cm)	Referência	Limite (cm)	Diferença (cm)
19/01/2025	329	Estiagem	111	218
20/01/2025	335	Estiagem	111	224
21/01/2025	340	Estiagem	111	229
22/01/2025	352	Estiagem	111	241
23/01/2025	356	Estiagem	111	245

ALTAMIRA - RIO XINGU

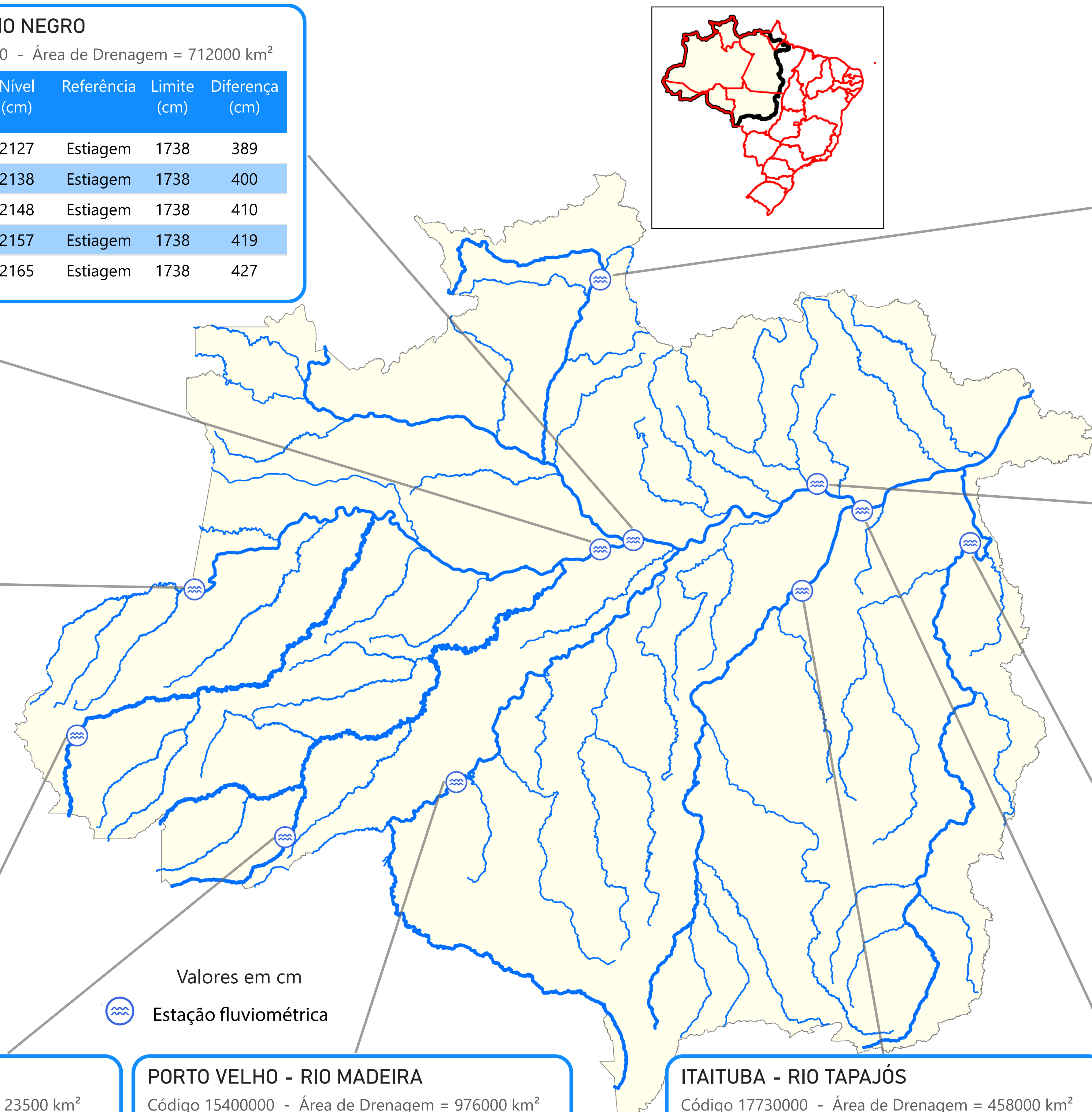
Código 18850000 - Área de Drenagem = 448000 km²

Data	Nível (cm)	Referência	Limite (cm)	Diferença (cm)
19/01/2025	637	Atenção	800	-163
20/01/2025	665	Atenção	800	-136
21/01/2025	645	Atenção	800	-155
22/01/2025	643	Atenção	800	-157
23/01/2025	653	Atenção	800	-147

SANTARÉM - RIO TAPAJÓS

Código 17900000 - Área de Drenagem = 493000 km²

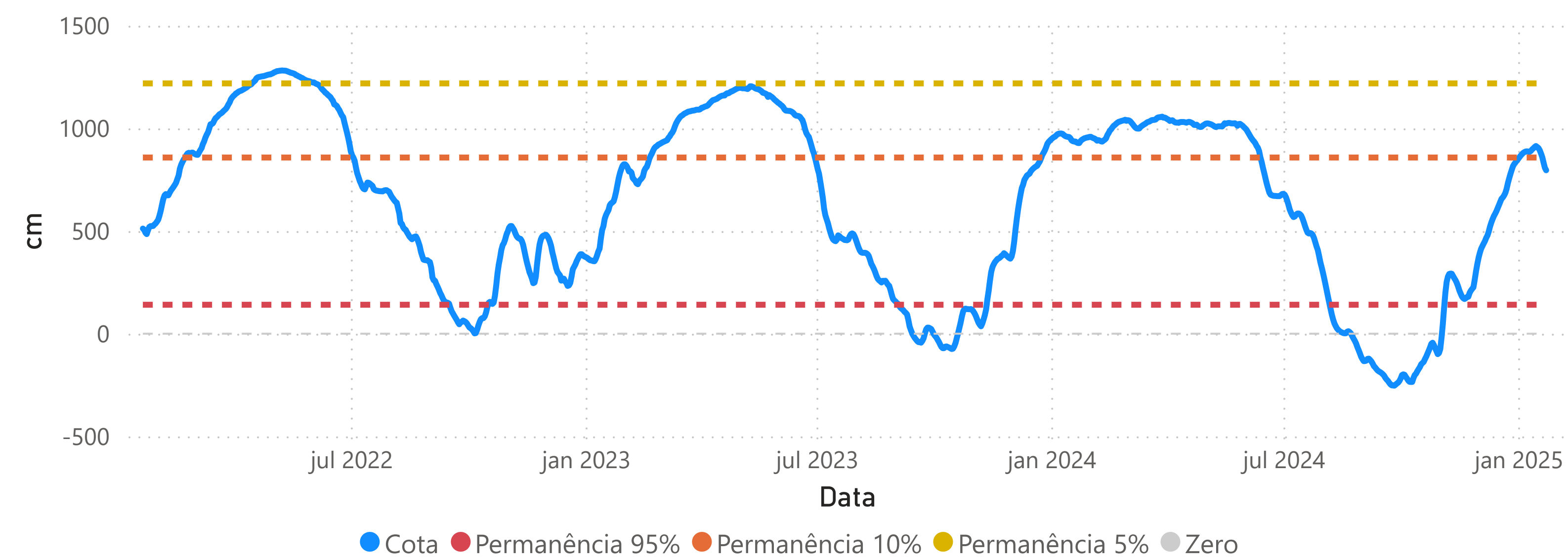
Data	Nível (cm)	Referência	Limite (cm)	Diferença (cm)
19/01/2025	355	Atenção	449	-94
20/01/2025	358	Atenção	449	-91
21/01/2025	363	Atenção	449	-86
22/01/2025	371	Atenção	449	-78
23/01/2025	375	Atenção	449	-74



TABATINGA (10100000)

RIO SOLIMÕES-AMAZONAS

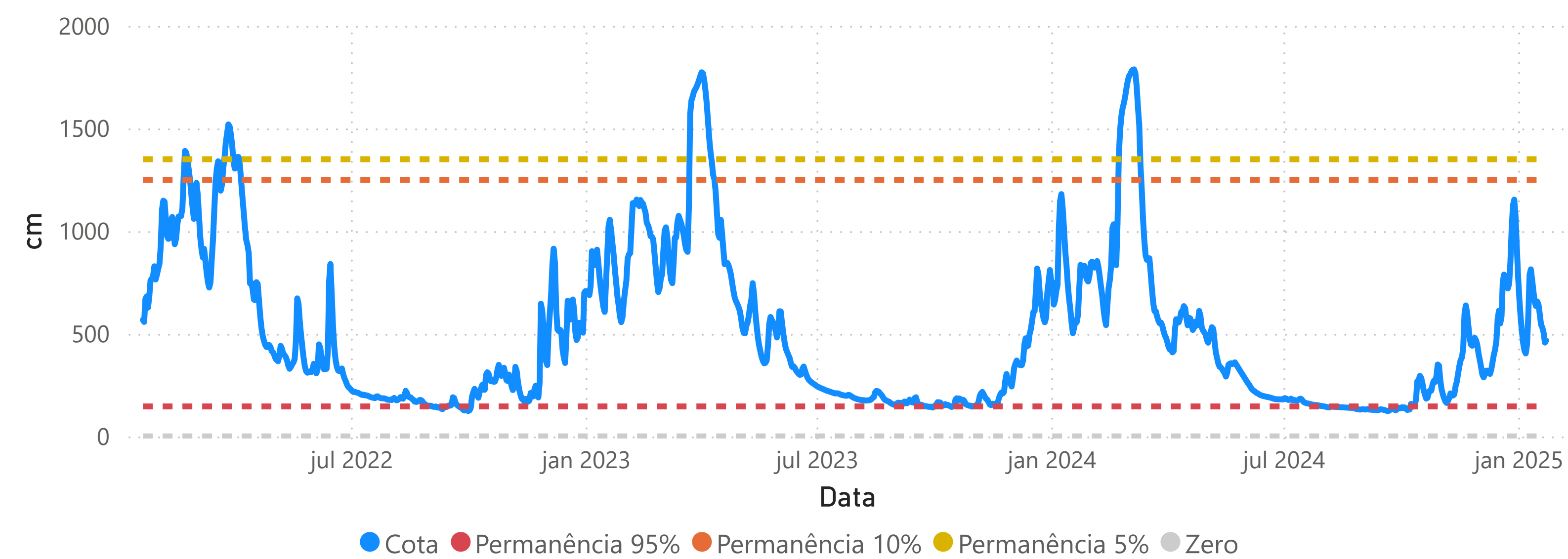
Cota 95% = 141 cm Cota 10% = 858 cm Cota 5% = 1219 cm



RIO BRANCO (13600002)

RIO ACRE

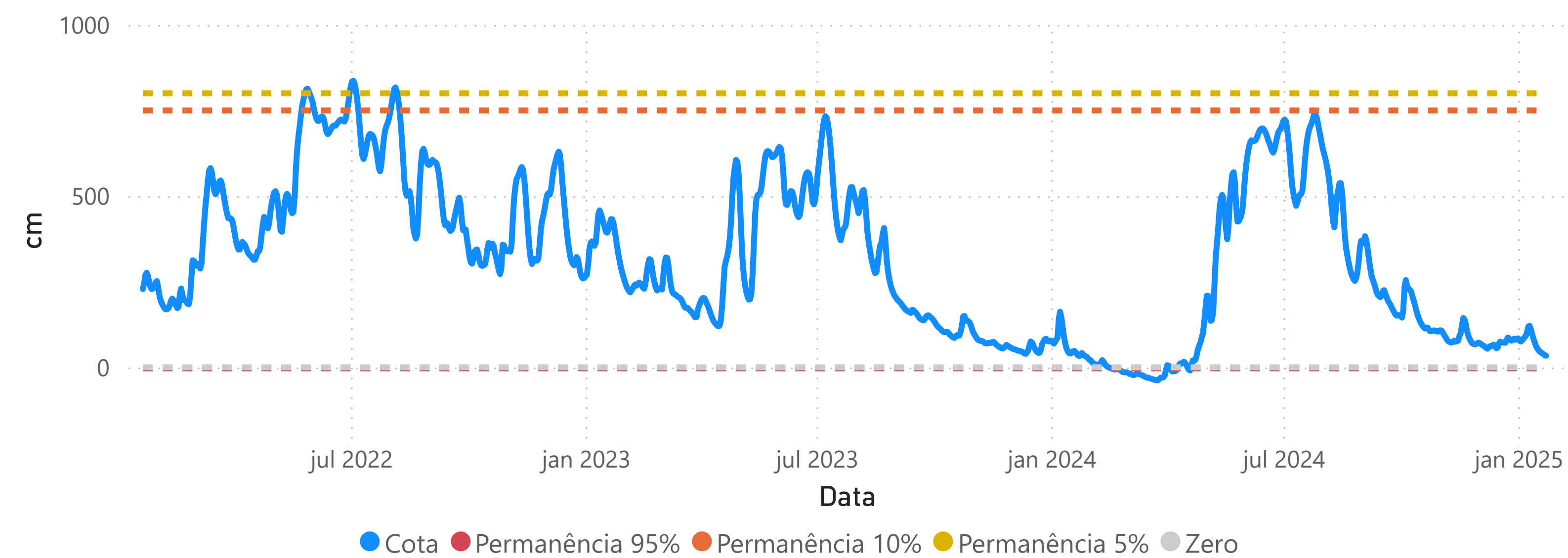
Cota 95% = 146 cm Cota 10% = 1250 cm Cota 5% = 1350 cm



BOA VISTA (14620000)

RIO BRANCO

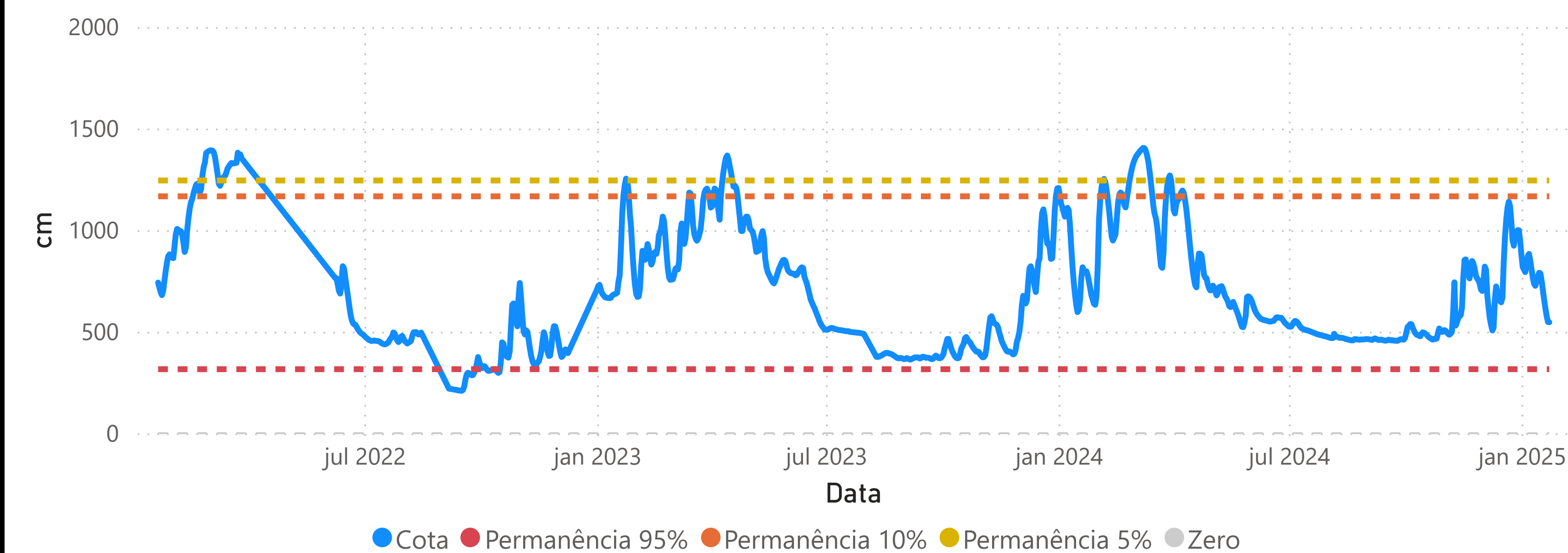
Cota 95% = -3 cm Cota 10% = 750 cm Cota 5% = 800 cm



CRUZEIRO DO SUL (12500000)

RIO JURUÁ

Cota 95% = 315 cm Cota 10% = 1166 cm Cota 5% = 1244 cm



MANACAPURU (14100000)

RIO SOLIMÕES-AMAZONAS

Cota 95% = 789 cm Cota 10% = 1925 cm Cota 5% = 1989 cm

