

Acompanhamento da Bacia do Rio Amazonas

MANAUS - RIO NEGRO

Código 14990000 - Área de Drenagem = 712000 km²

Data	Nível (cm)	Referência	Limite (cm)	Diferença (cm)
17/01/2025	2103	Estiagem	1738	365
18/01/2025	2114	Estiagem	1738	376
19/01/2025	2127	Estiagem	1738	389
20/01/2025	2138	Estiagem	1738	400
21/01/2025	2145	Estiagem	1738	407

MANACAPURU - RIO SOLIMÕES-AMAZONAS

Código 14100000 - Área de Drenagem = 2200000 km²

Data	Nível (cm)	Referência	Limite (cm)	Diferença (cm)
17/01/2025	1226	Estiagem	789	437
18/01/2025	1236	Estiagem	789	447
19/01/2025	1246	Estiagem	789	457
20/01/2025	1255	Estiagem	789	466
21/01/2025	1262	Estiagem	789	473

TABATINGA - RIO SOLIMÕES-AMAZONAS

Código 10100000 - Área de Drenagem = 874000 km²

Data	Nível (cm)	Referência	Limite (cm)	Diferença (cm)
17/01/2025	904	Atenção	858	46
18/01/2025	893	Atenção	858	35
19/01/2025	877	Atenção	858	19
20/01/2025	859	Atenção	858	1
21/01/2025	838	Atenção	858	-20

CRUZEIRO DO SUL - RIO JURUA

Código 12500000 - Área de Drenagem = 37800 km²

Data	Nível (cm)	Referência	Limite (cm)	Diferença (cm)
17/01/2025	749	Atenção	1166	-417
18/01/2025	701	Estiagem	315	386
19/01/2025	656	Estiagem	315	341
20/01/2025	613	Estiagem	315	298
21/01/2025	585	Estiagem	315	270

Valores em cm



Estação fluviométrica

RIO BRANCO - RIO ACRÍ

Código 13600002 - Área de Drenagem = 23500 km²

Data	Nível (cm)	Referência	Limite (cm)	Diferença (cm)
17/01/2025	642	Estiagem	146	496
18/01/2025	595	Estiagem	146	449
19/01/2025	544	Estiagem	146	398
20/01/2025	530	Estiagem	146	384
21/01/2025	520	Estiagem	146	374

PORTO VELHO - RIO MADEIRA

Código 15400000 - Área de Drenagem = 976000 km²

Data	Nível (cm)	Referência	Limite (cm)	Diferença (cm)
17/01/2025	1251	Atenção	1400	-149
18/01/2025	1263	Atenção	1400	-137
19/01/2025	1285	Atenção	1400	-115
20/01/2025	1322	Atenção	1400	-78
21/01/2025	1329	Atenção	1400	-71

ITAITUBA - RIO TAPAJÓS

Código 17730000 - Área de Drenagem = 458000 km²

Data	Nível (cm)	Referência	Limite (cm)	Diferença (cm)
17/01/2025	574	Atenção	566	8
18/01/2025	588	Atenção	566	22
19/01/2025	597	Atenção	566	31
20/01/2025	603	Atenção	566	37
21/01/2025	607	Atenção	566	41

BOA VISTA - RIO BRANCO

Código 14620000 - Área de Drenagem = 97200 km²

Data	Nível (cm)	Referência	Limite (cm)	Diferença (cm)
17/01/2025	50	Estiagem	-3	53
18/01/2025	46	Estiagem	-3	49
19/01/2025	43	Estiagem	-3	46
20/01/2025	41	Estiagem	-3	44
21/01/2025	40	Estiagem	-3	43

ÓBIDOS - RIO SOLIMÕES-AMAZONAS

Código 17050001 - Área de Drenagem = 4670000 km²

Data	Nível (cm)	Referência	Limite (cm)	Diferença (cm)
17/01/2025	315	Estiagem	111	204
18/01/2025	322	Estiagem	111	211
19/01/2025	329	Estiagem	111	218
20/01/2025	335	Estiagem	111	224
21/01/2025	338	Estiagem	111	227

ALTAMIRA - RIO XINGU

Código 18850000 - Área de Drenagem = 448000 km²

Data	Nível (cm)	Referência	Limite (cm)	Diferença (cm)
17/01/2025	576	Atenção	800	-224
18/01/2025	592	Atenção	800	-209
19/01/2025	656	Atenção	800	-144
20/01/2025	665	Atenção	800	-136
21/01/2025	645	Atenção	800	-155

SANTARÉM - RIO TAPAJÓS

Código 17900000 - Área de Drenagem = 493000 km²

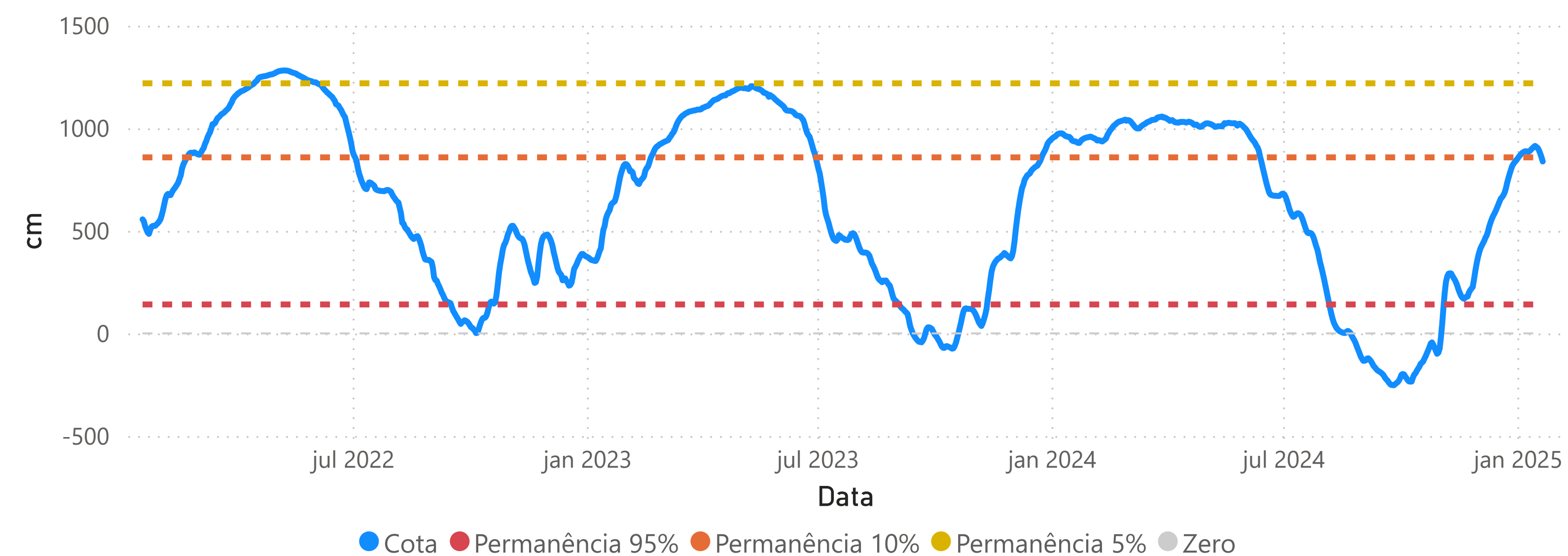
Data	Nível (cm)	Referência	Limite (cm)	Diferença (cm)
17/01/2025	346	Atenção	449	-103
18/01/2025	351	Atenção	449	-98
19/01/2025	355	Atenção	449	-94
20/01/2025	358	Atenção	449	-91
21/01/2025	361	Atenção	449	-88

Fonte: Hidrotelemetria/AN

TABATINGA (10100000)

RIO SOLIMÕES-AMAZONAS

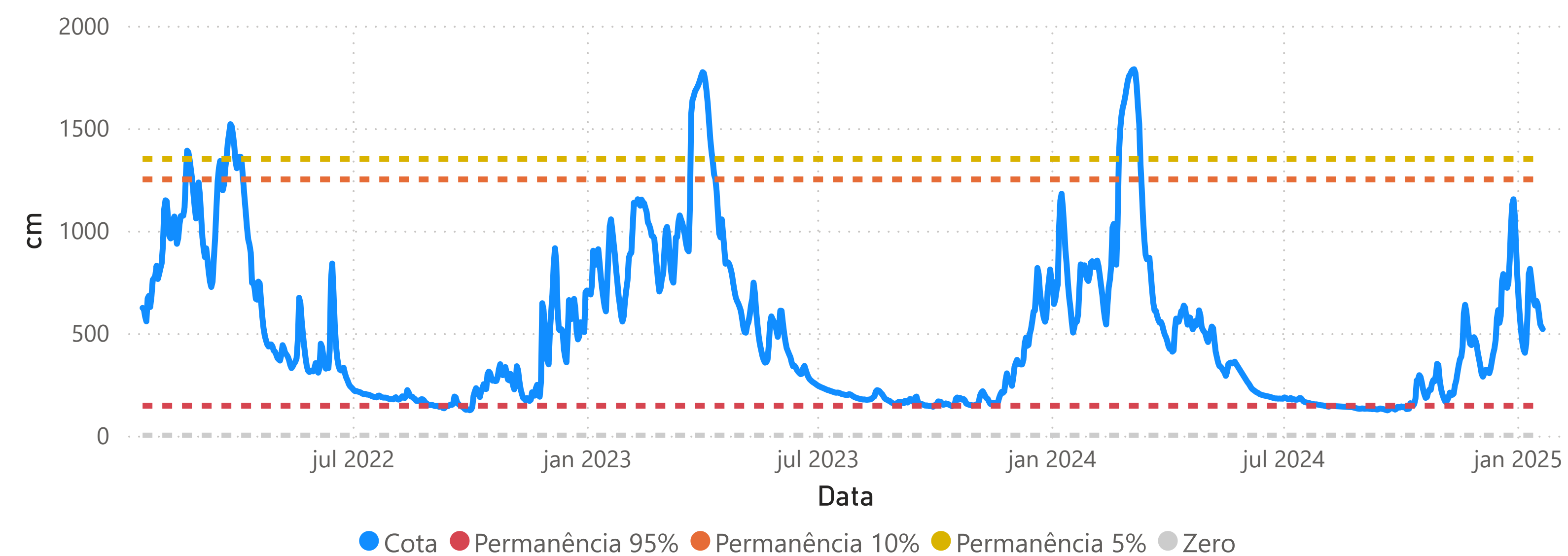
Cota 95% = 141 cm Cota 10% = 858 cm Cota 5% = 1219 cm



RIO BRANCO (13600002)

RIO ACRE

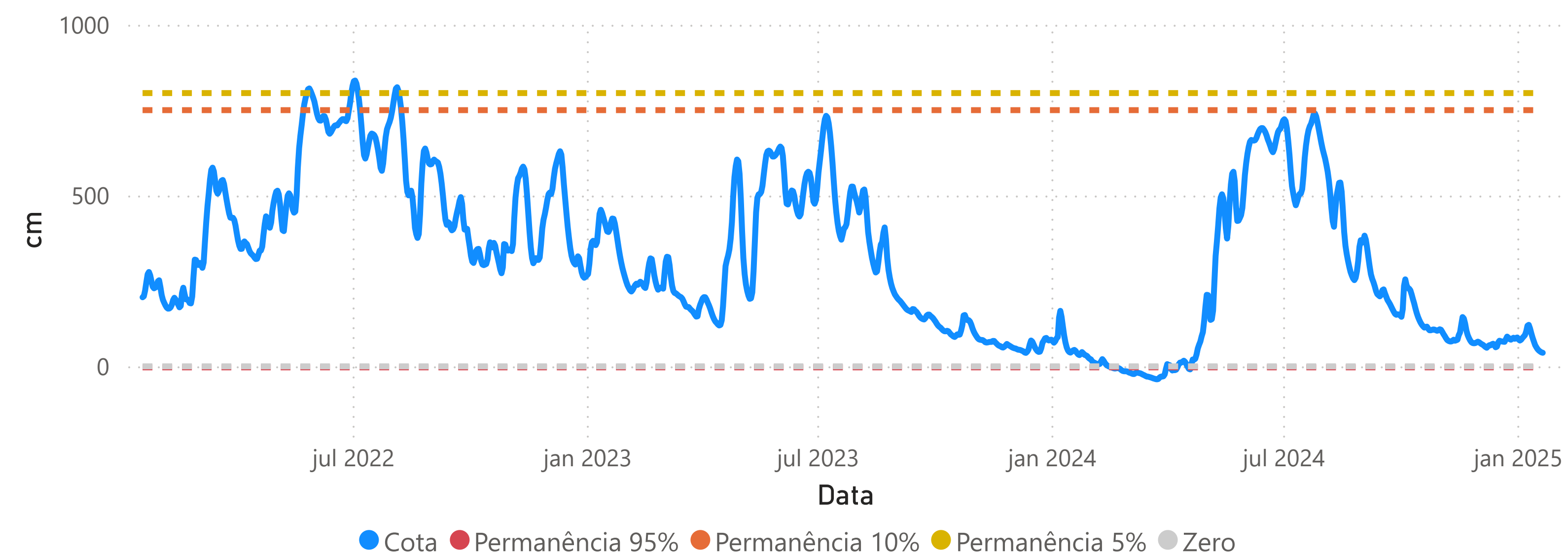
Cota 95% = 146 cm Cota 10% = 1250 cm Cota 5% = 1350 cm



BOA VISTA (14620000)

RIO BRANCO

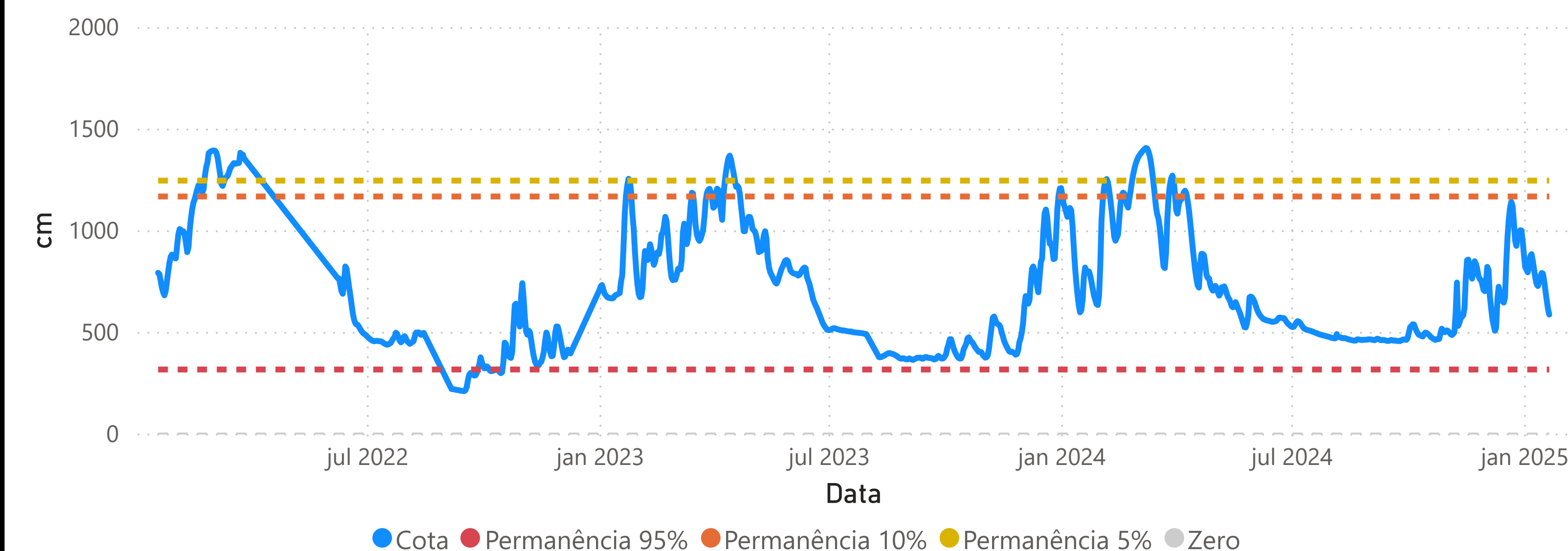
Cota 95% = -3 cm Cota 10% = 750 cm Cota 5% = 800 cm



CRUZEIRO DO SUL (12500000)

RIO JURUÁ

Cota 95% = 315 cm Cota 10% = 1166 cm Cota 5% = 1244 cm



MANACAPURU (14100000)

RIO SOLIMÕES-AMAZONAS

Cota 95% = 789 cm Cota 10% = 1925 cm Cota 5% = 1989 cm

