

MANACAPURU - RIO SOLIMÕES-AMAZONAS

Código 14100000 - Área de Drenagem = 2200000 km²

Data	Nível (cm)	Referência	Limite (cm)	Diferença (cm)
22/12/2024	809	Estiagem	789	20
23/12/2024	824	Estiagem	789	35
24/12/2024	839	Estiagem	789	50
25/12/2024	854	Estiagem	789	65
26/12/2024	866	Estiagem	789	77

TABATINGA - RIO SOLIMÕES-AMAZONAS

Código 10100000 - Área de Drenagem = 874000 km²

Data	Nível (cm)	Referência	Limite (cm)	Diferença (cm)
22/12/2024	686	Atenção	858	-173
23/12/2024	706	Atenção	858	-153
24/12/2024	734	Atenção	858	-125
25/12/2024	757	Atenção	858	-102
26/12/2024	774	Atenção	858	-84

CRUZEIRO DO SUL - RIO JURUÁ

Código 12500000 - Área de Drenagem = 37800 km²

Data	Nível (cm)	Referência	Limite (cm)	Diferença (cm)
22/12/2024	1139	Atenção	1166	-27
23/12/2024	1118	Atenção	1166	-48
24/12/2024	1043	Atenção	1166	-123
25/12/2024	950	Atenção	1166	-216
26/12/2024	909	Atenção	1166	-257

RIO BRANCO - RIO ACRE

Código 13600002 - Área de Drenagem = 23500 km²

Data	Nível (cm)	Referência	Limite (cm)	Diferença (cm)
22/12/2024	758	Atenção	1250	-492
23/12/2024	728	Atenção	1250	-522
24/12/2024	721	Atenção	1250	-529
25/12/2024	744	Atenção	1250	-506
26/12/2024	817	Atenção	1250	-433

PORTO VELHO - RIO MADEIRA

Código 15400000 - Área de Drenagem = 976000 km²

Data	Nível (cm)	Referência	Limite (cm)	Diferença (cm)
22/12/2024	913	Atenção	1400	-487
23/12/2024	924	Atenção	1400	-476
24/12/2024	911	Atenção	1400	-489
25/12/2024	905	Atenção	1400	-495
26/12/2024	894	Atenção	1400	-506

ITAITUBA - RIO TAPAJÓS

Código 17730000 - Área de Drenagem = 458000 km²

Data	Nível (cm)	Referência	Limite (cm)	Diferença (cm)
22/12/2024	296	Estiagem	215	81
23/12/2024	301	Estiagem	215	86
24/12/2024	310	Estiagem	215	95
25/12/2024	320	Estiagem	215	105
26/12/2024	327	Estiagem	215	112

BOA VISTA - RIO BRANCO

Código 14620000 - Área de Drenagem = 97200 km²

Data	Nível (cm)	Referência	Limite (cm)	Diferença (cm)
22/12/2024	72	Estiagem	-3	75
23/12/2024	79	Estiagem	-3	82
24/12/2024	87	Estiagem	-3	90
25/12/2024	84	Estiagem	-3	87
26/12/2024	80	Estiagem	-3	83

ÓBIDOS - RIO SOLIMÕES-AMAZONAS

Código 17050001 - Área de Drenagem = 4670000 km²

Data	Nível (cm)	Referência	Limite (cm)	Diferença (cm)
22/12/2024	82	Estiagem	111	-29
23/12/2024	87	Estiagem	111	-24
24/12/2024	94	Estiagem	111	-17
25/12/2024	103	Estiagem	111	-8
26/12/2024	110	Estiagem	111	-1

ALTAMIRA - RIO XINGU

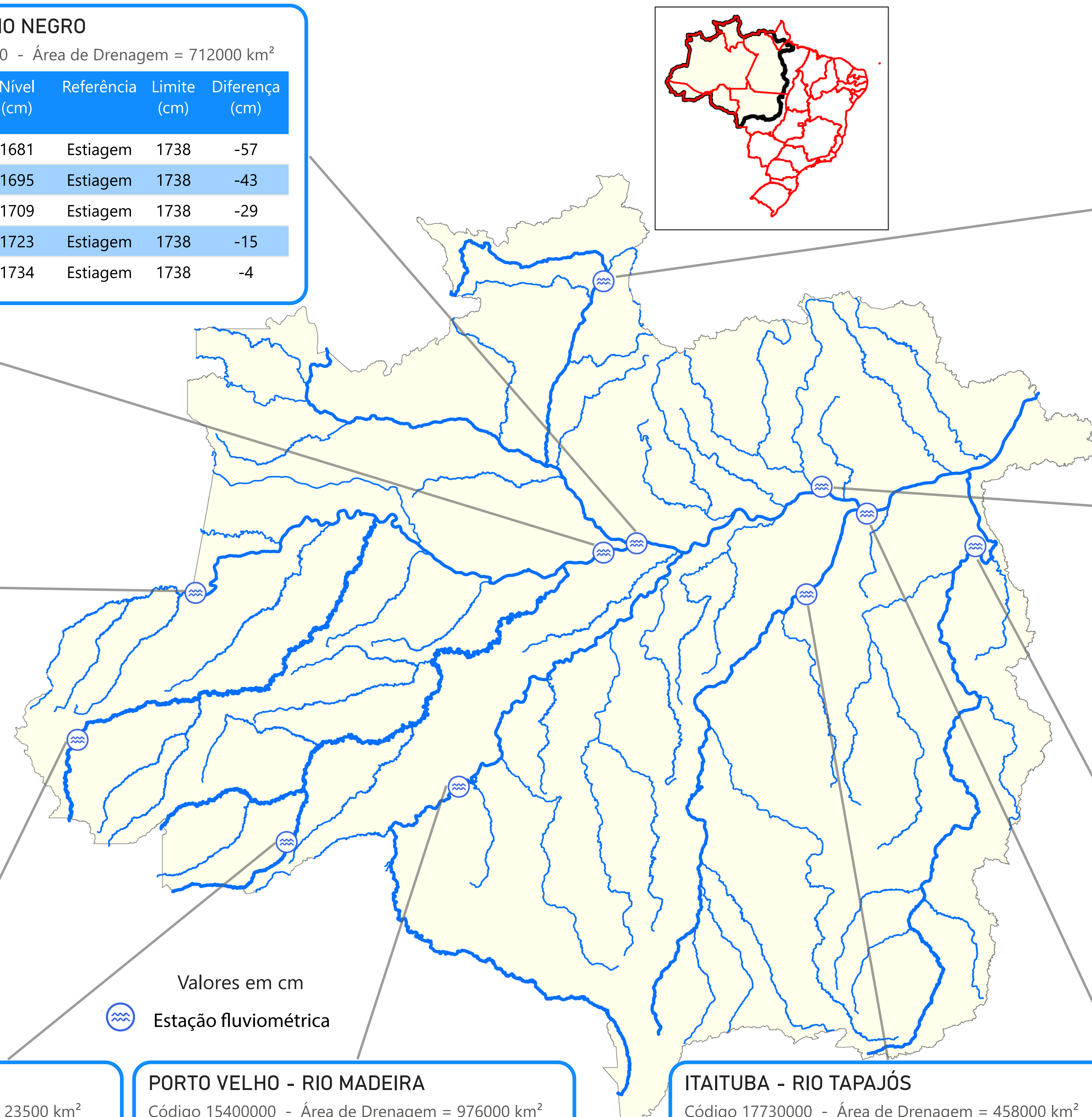
Código 18850000 - Área de Drenagem = 448000 km²

Data	Nível (cm)	Referência	Limite (cm)	Diferença (cm)
22/12/2024	496	Estiagem	246	250
23/12/2024	505	Estiagem	246	259
24/12/2024	493	Estiagem	246	247
25/12/2024	493	Estiagem	246	247
26/12/2024	502	Estiagem	246	256

SANTARÉM - RIO TAPAJÓS

Código 17900000 - Área de Drenagem = 493000 km²

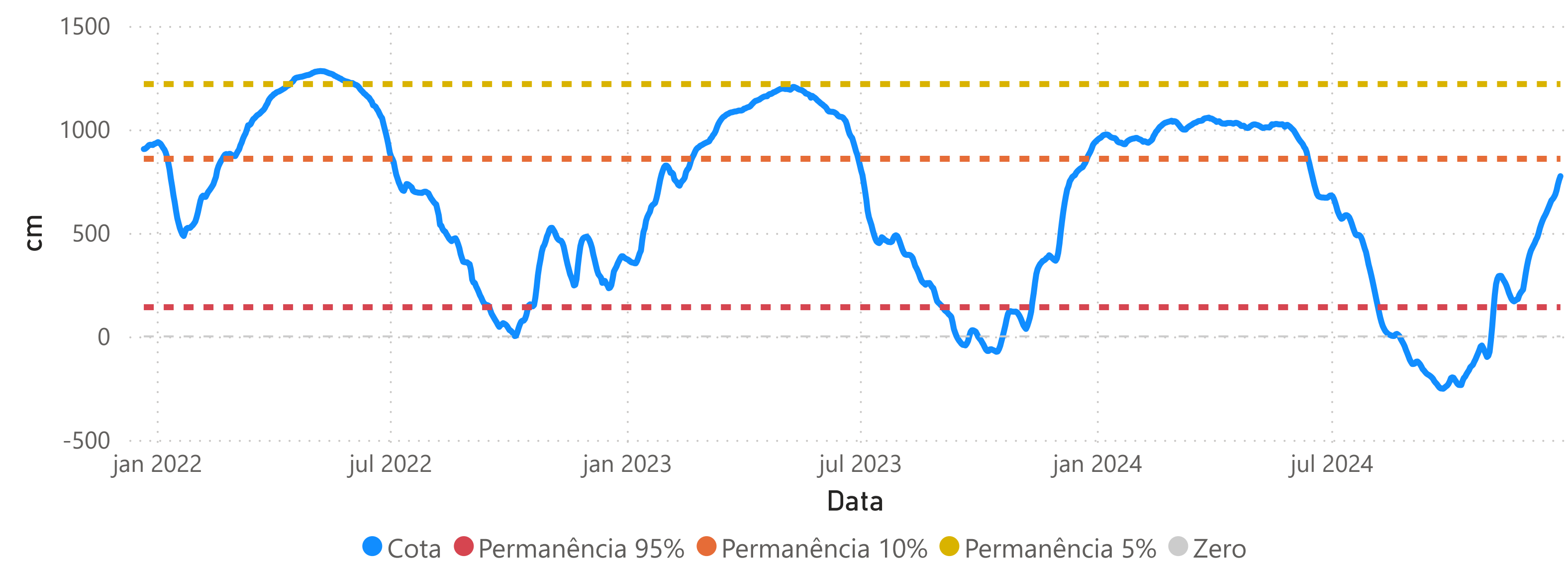
Data	Nível (cm)	Referência	Limite (cm)	Diferença (cm)
22/12/2024	149	Estiagem	111	38
23/12/2024	152	Estiagem	111	41
24/12/2024	155	Estiagem	111	44
25/12/2024	162	Estiagem	111	51
26/12/2024	164	Estiagem	111	53



TABATINGA (10100000)

RIO SOLIMÕES-AMAZONAS

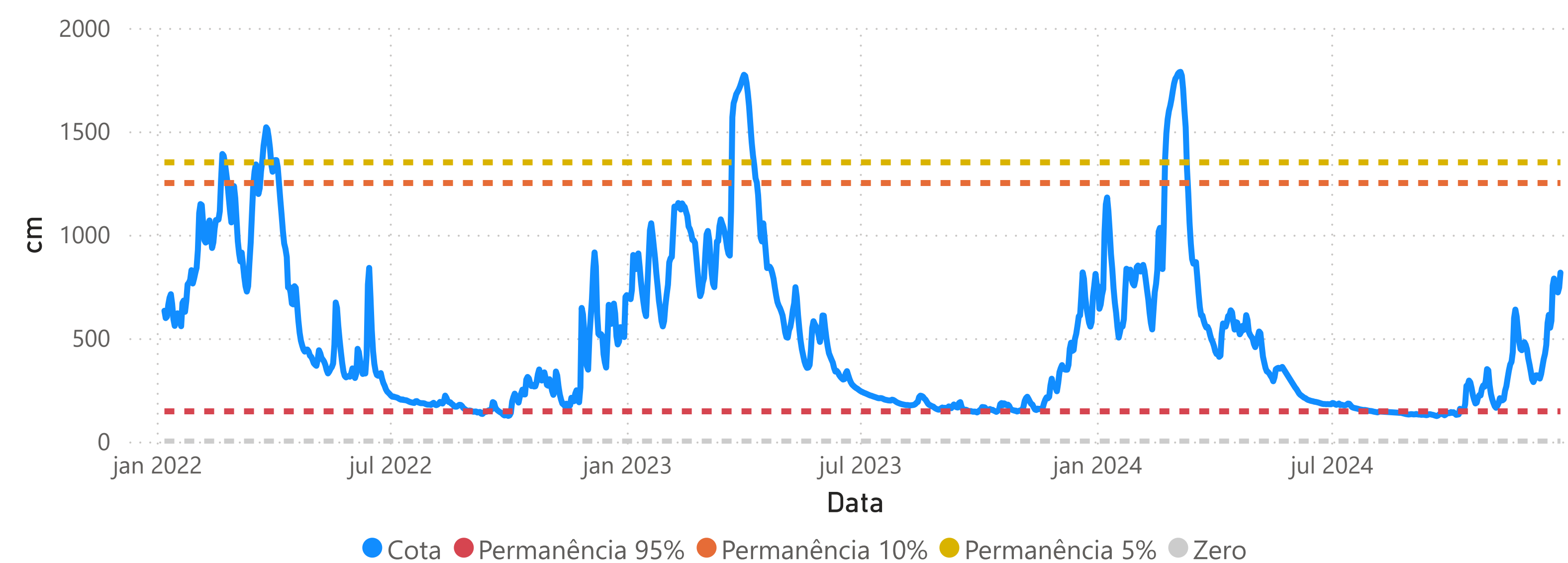
Cota 95% = 141 cm Cota 10% = 858 cm Cota 5% = 1219 cm



RIO BRANCO (13600002)

RIO ACRE

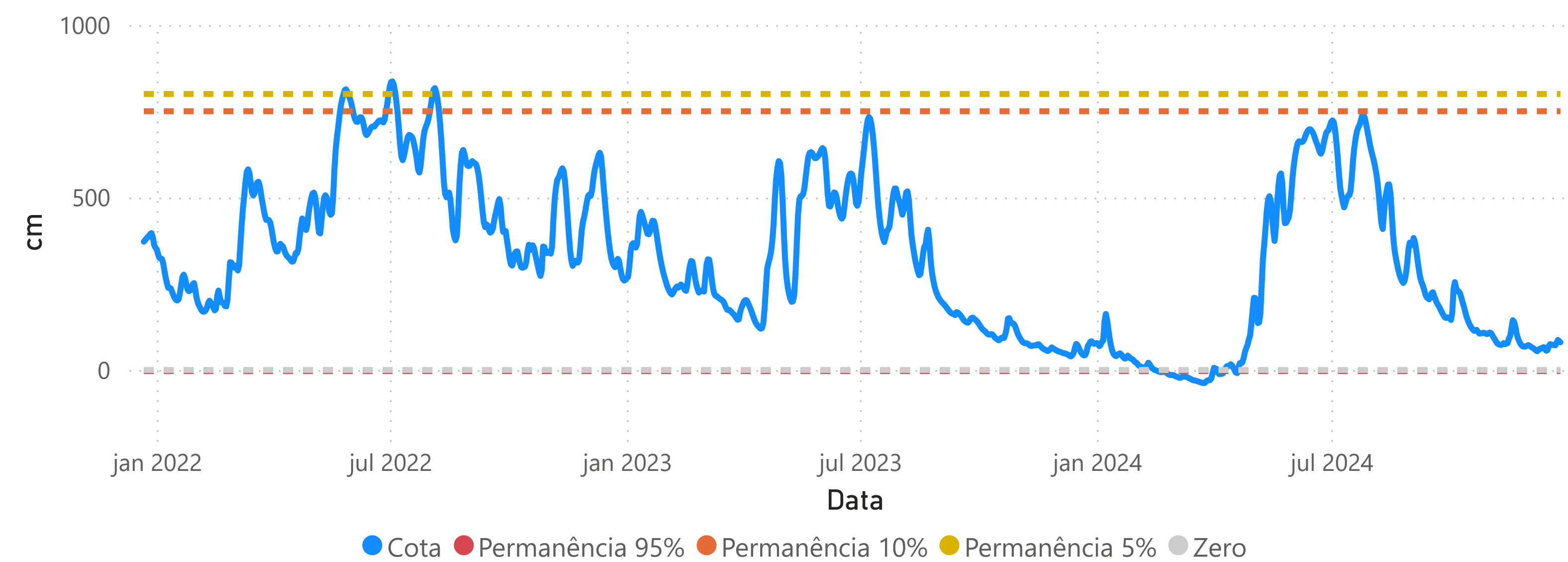
Cota 95% = 146 cm Cota 10% = 1250 cm Cota 5% = 1350 cm



BOA VISTA (14620000)

RIO BRANCO

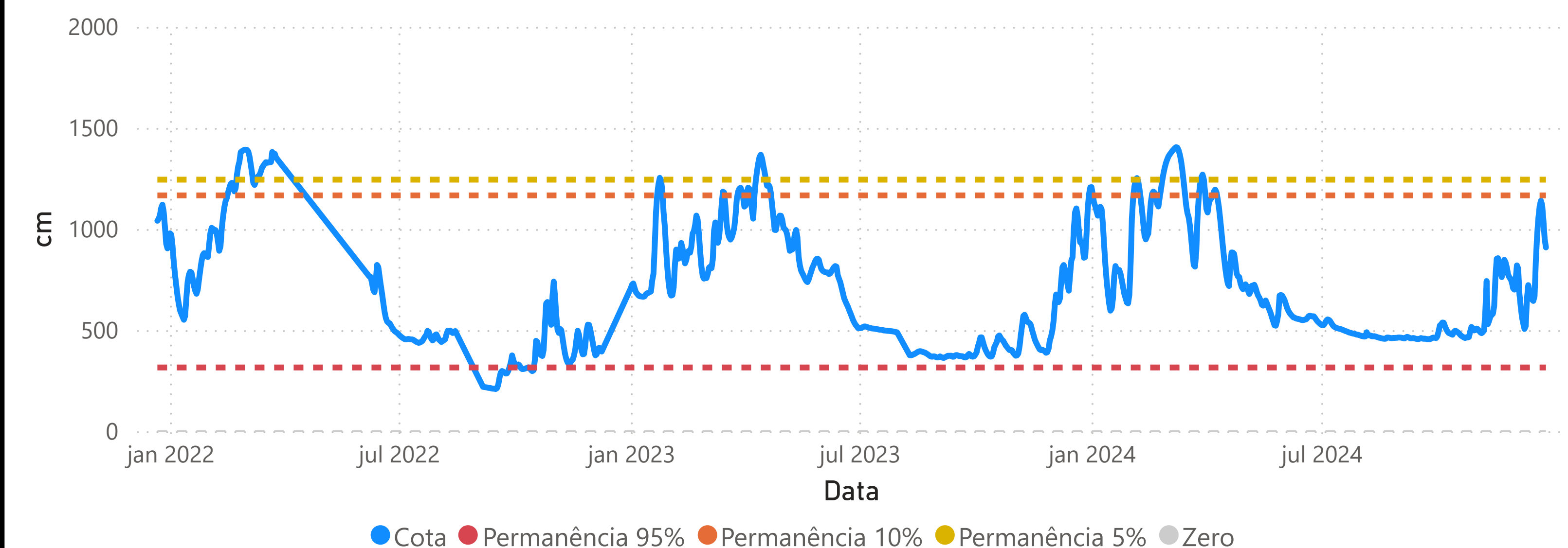
Cota 95% = -3 cm Cota 10% = 750 cm Cota 5% = 800 cm



CRUZEIRO DO SUL (12500000)

RIO JURUÁ

Cota 95% = 315 cm Cota 10% = 1166 cm Cota 5% = 1244 cm



MANACAPURU (14100000)

RIO SOLIMÕES-AMAZONAS

Cota 95% = 789 cm Cota 10% = 1925 cm Cota 5% = 1989 cm

