ANA
AGÊNCIA NACIONAL DE ÁGUAS E SANEAMENTO BÁSICO

Acompanhamento da Bacia do Rio Amazonas

Data do boletim
24/12/2024

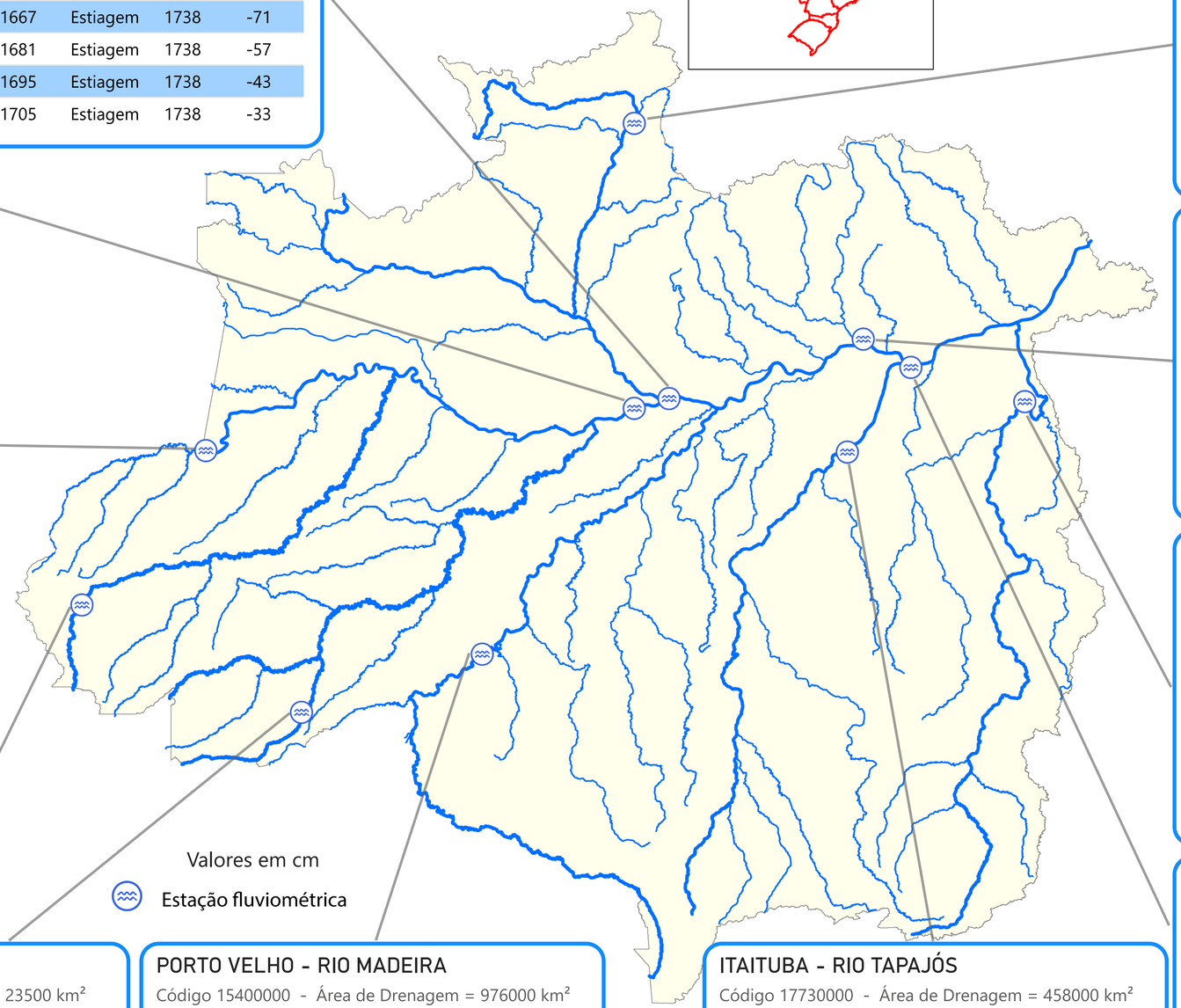

MANAUS - RIO NEGRO

Código 14990000 - Área de Drenagem = 712000 km²

Data	Nível (cm)	Referência	Limite (cm)	Diferença (cm)
20/12/2024	1652	Estiagem	1738	-86
21/12/2024	1667	Estiagem	1738	-71
22/12/2024	1681	Estiagem	1738	-57
23/12/2024	1695	Estiagem	1738	-43
24/12/2024	1705	Estiagem	1738	-33

BOA VISTA - RIO BRANCO

Código 14620000 - Área de Drenagem = 97200 km²

Data	Nível (cm)	Referência	Limite (cm)	Diferença (cm)
20/12/2024	73	Estiagem	-3	76
21/12/2024	72	Estiagem	-3	75
22/12/2024	72	Estiagem	-3	75
23/12/2024	79	Estiagem	-3	82
24/12/2024	87	Estiagem	-3	90

MANACAPURU - RIO SOLIMÕES-AMAZONAS

Código 14100000 - Área de Drenagem = 2200000 km²

Data	Nível (cm)	Referência	Limite (cm)	Diferença (cm)
20/12/2024	776	Estiagem	789	-13
21/12/2024	796	Estiagem	789	7
22/12/2024	809	Estiagem	789	20
23/12/2024	824	Estiagem	789	35
24/12/2024	835	Estiagem	789	46

ÓBIDOS - RIO SOLIMÕES-AMAZONAS

Código 17050001 - Área de Drenagem = 4670000 km²

Data	Nível (cm)	Referência	Limite (cm)	Diferença (cm)
20/12/2024	73	Estiagem	111	-38
21/12/2024	77	Estiagem	111	-34
22/12/2024	82	Estiagem	111	-29
23/12/2024	87	Estiagem	111	-24
24/12/2024	92	Estiagem	111	-19

TABATINGA - RIO SOLIMÕES-AMAZONAS

Código 10100000 - Área de Drenagem = 874000 km²

Data	Nível (cm)	Referência	Limite (cm)	Diferença (cm)
20/12/2024	664	Atenção	858	-195
21/12/2024	673	Atenção	858	-185
22/12/2024	686	Atenção	858	-173
23/12/2024	706	Atenção	858	-153
24/12/2024	728	Atenção	858	-130

ALTAMIRA - RIO XINGU

Código 18850000 - Área de Drenagem = 448000 km²

Data	Nível (cm)	Referência	Limite (cm)	Diferença (cm)
20/12/2024	496	Estiagem	246	250
21/12/2024	488	Estiagem	246	242
22/12/2024	496	Estiagem	246	250
23/12/2024	505	Estiagem	246	259
24/12/2024	488	Estiagem	246	242

CRUZEIRO DO SUL - RIO JURUÁ

Código 12500000 - Área de Drenagem = 37800 km²

Data	Nível (cm)	Referência	Limite (cm)	Diferença (cm)
20/12/2024	1052	Atenção	1166	-114
21/12/2024	1111	Atenção	1166	-55
22/12/2024	1139	Atenção	1166	-27
23/12/2024	1118	Atenção	1166	-48
24/12/2024	1070	Atenção	1166	-96

SANTARÉM - RIO TAPAJÓS

Código 17900000 - Área de Drenagem = 493000 km²

Data	Nível (cm)	Referência	Limite (cm)	Diferença (cm)
20/12/2024	145	Estiagem	111	34
21/12/2024	147	Estiagem	111	36
22/12/2024	149	Estiagem	111	38
23/12/2024	152	Estiagem	111	41
24/12/2024	152	Estiagem	111	41

RIO BRANCO - RIO ACRE

Código 13600002 - Área de Drenagem = 23500 km²

Data	Nível (cm)	Referência	Limite (cm)	Diferença (cm)
20/12/2024	754	Atenção	1250	-496
21/12/2024	788	Atenção	1250	-462
22/12/2024	758	Atenção	1250	-492
23/12/2024	728	Atenção	1250	-522
24/12/2024	721	Atenção	1250	-529

PORTO VELHO - RIO MADEIRA

Código 15400000 - Área de Drenagem = 976000 km²

Data	Nível (cm)	Referência	Limite (cm)	Diferença (cm)
20/12/2024	891	Atenção	1400	-509
21/12/2024	905	Atenção	1400	-495
22/12/2024	913	Atenção	1400	-487
23/12/2024	924	Atenção	1400	-476
24/12/2024	908	Atenção	1400	-492

ITAITUBA - RIO TAPAJÓS

Código 17730000 - Área de Drenagem = 458000 km²

Data	Nível (cm)	Referência	Limite (cm)	Diferença (cm)
20/12/2024	292	Estiagem	215	77
21/12/2024	293	Estiagem	215	78
22/12/2024	296	Estiagem	215	81
23/12/2024	301	Estiagem	215	86
24/12/2024	307	Estiagem	215	92

Fonte: Hidrotelemetria/ANA

Superintendência de Operações e Eventos Críticos
Coordenação de Eventos Críticos

ANA
AGÊNCIA NACIONAL DE ÁGUAS E SANEAMENTO BÁSICO

Acompanhamento da Bacia do Rio Amazonas

Data do boletim
24/12/2024

TABATINGA (10100000)

RIO SOLIMÕES-AMAZONAS Cota 95% = 141 cm Cota 10% = 858 cm Cota 5% = 1219 cm

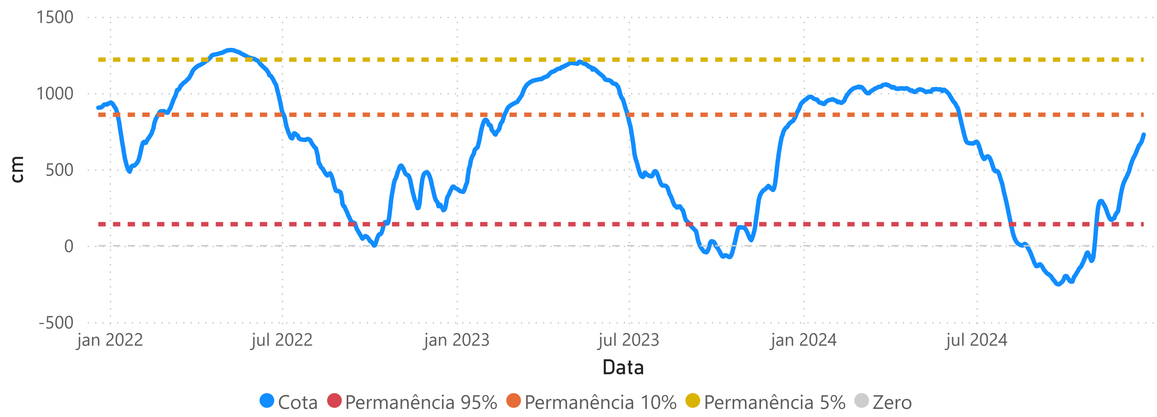

CRUZEIRO DO SUL (12500000)

RIO JURUÁ Cota 95% = 315 cm Cota 10% = 1166 cm Cota 5% = 1244 cm

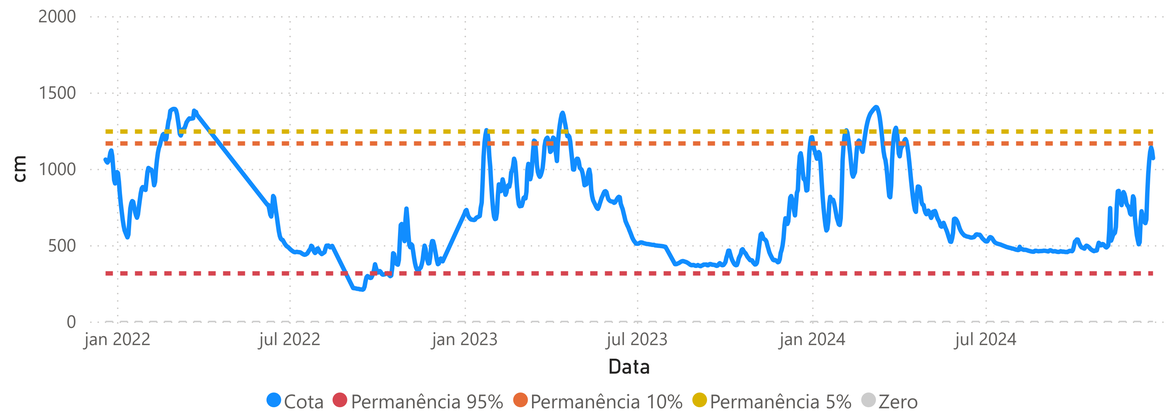

RIO BRANCO (13600002)

RIO ACRE Cota 95% = 146 cm Cota 10% = 1250 cm Cota 5% = 1350 cm

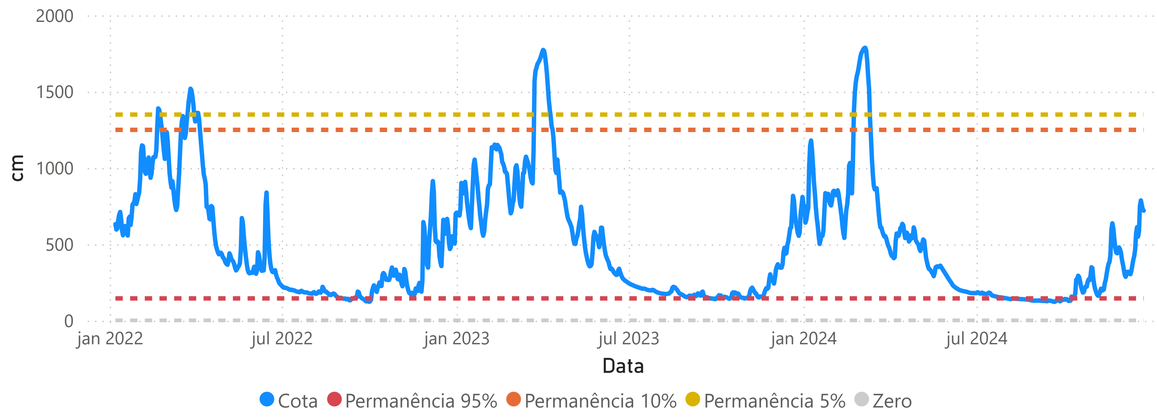

MANACAPURU (14100000)

RIO SOLIMÕES-AMAZONAS Cota 95% = 789 cm Cota 10% = 1925 cm Cota 5% = 1989 cm

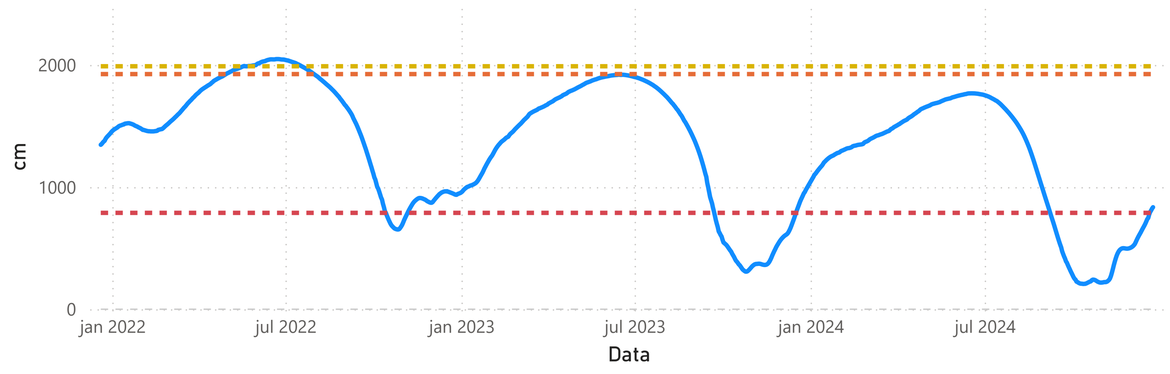

BOA VISTA (14620000)

RIO BRANCO Cota 95% = -3 cm Cota 10% = 750 cm Cota 5% = 800 cm

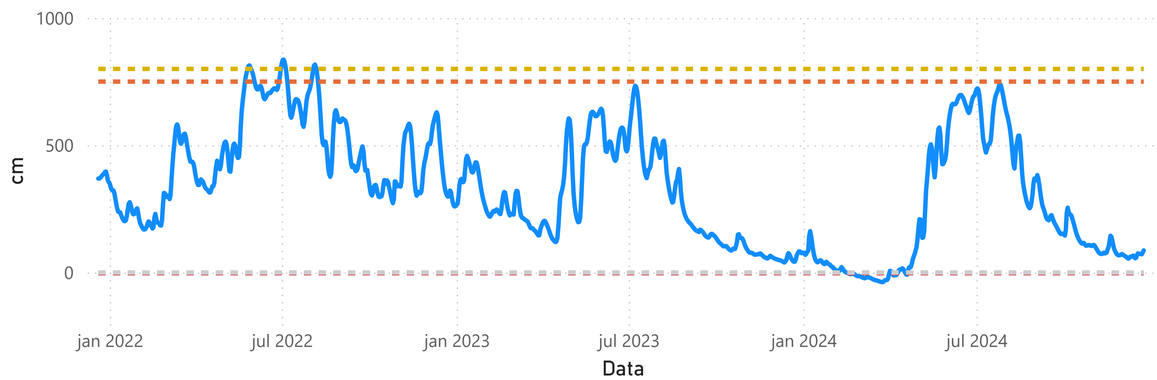

Fonte: Hidrotelemetria/ANA

ANA
AGÊNCIA NACIONAL DE ÁGUAS E SANEAMENTO BÁSICO

Acompanhamento da Bacia do Rio Amazonas

Data do boletim
24/12/2024

MANAUS (14990000)

RIO NEGRO Cota 95% = 1738 cm Cota 10% = 2700 cm Cota 5% = 2750 cm

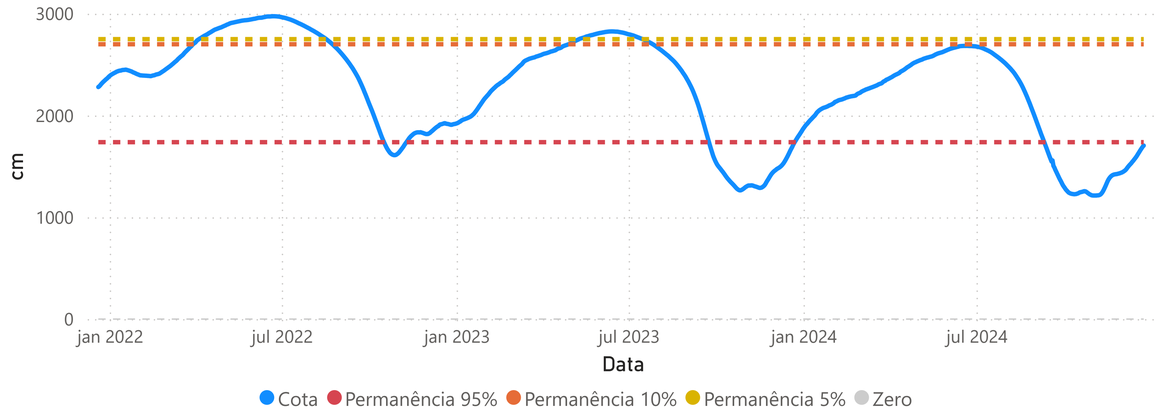

PORTO VELHO (15400000)

RIO MADEIRA Cota 95% = 228 cm Cota 10% = 1400 cm Cota 5% = 1500 cm

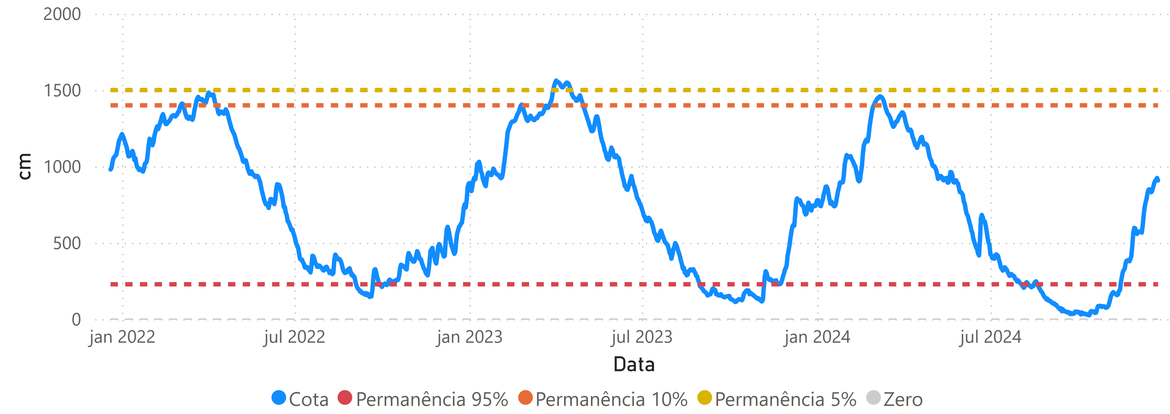

ÓBIDOS (17050001)

RIO SOLIMÕES-AMAZONAS Cota 95% = 111 cm Cota 10% = 706 cm Cota 5% = 737 cm

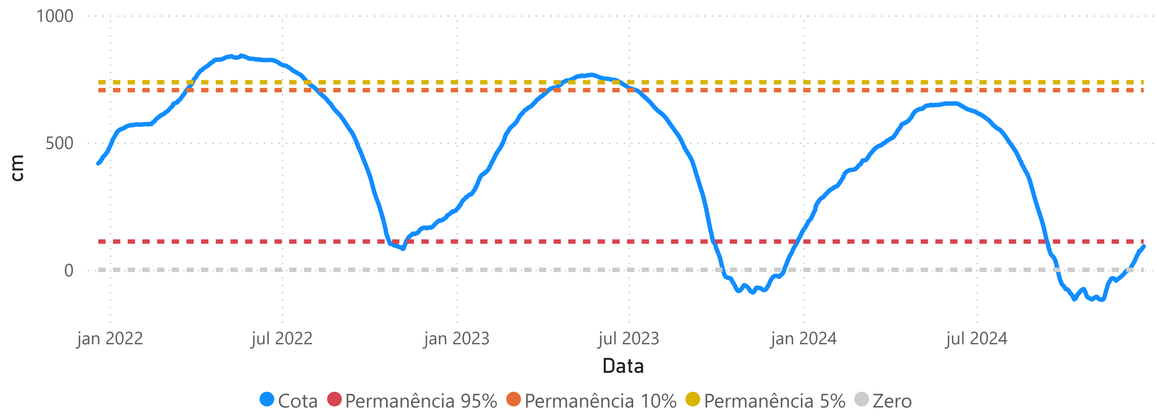

ITAITUBA (17730000)

RIO TAPAJÓS Cota 95% = 215 cm Cota 10% = 566 cm Cota 5% = 823 cm

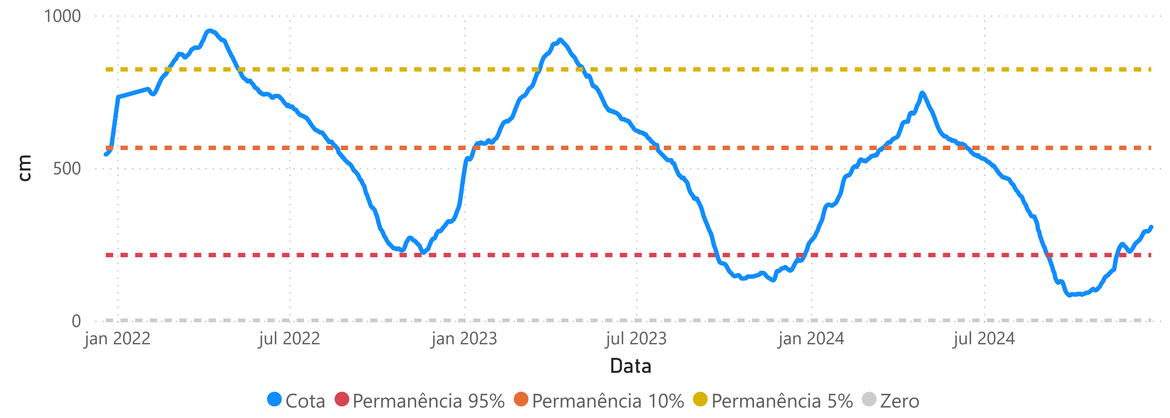

SANTARÉM (17900000)

RIO TAPAJÓS Cota 95% = 111 cm Cota 10% = 449 cm Cota 5% = 672 cm

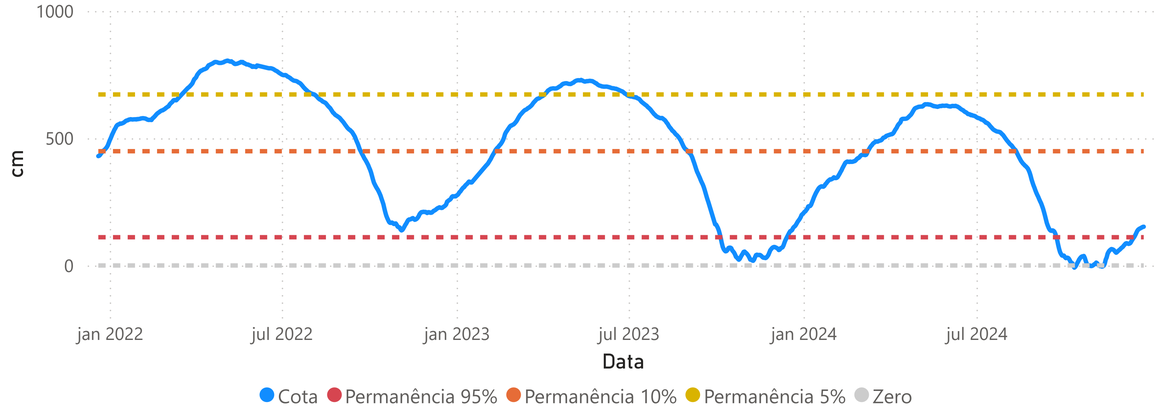

ALTAMIRA (18850000)

RIO XINGU Cota 95% = 246 cm Cota 10% = 800 cm Cota 5% = 850 cm

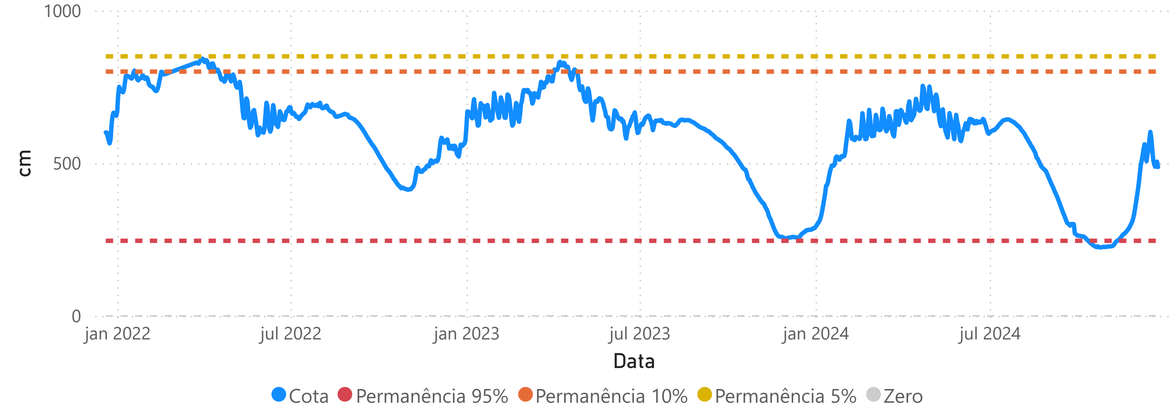

Fonte: Hidrotelemetria/ANA