







# **Boletim de Acompanhamento dos Reservatórios Contemplados pelo Projeto de Integração do Rio São Francisco - PISF**

Data do boletim: 24/01/2024

# DIAGRAMA ESQUEMÁTICO

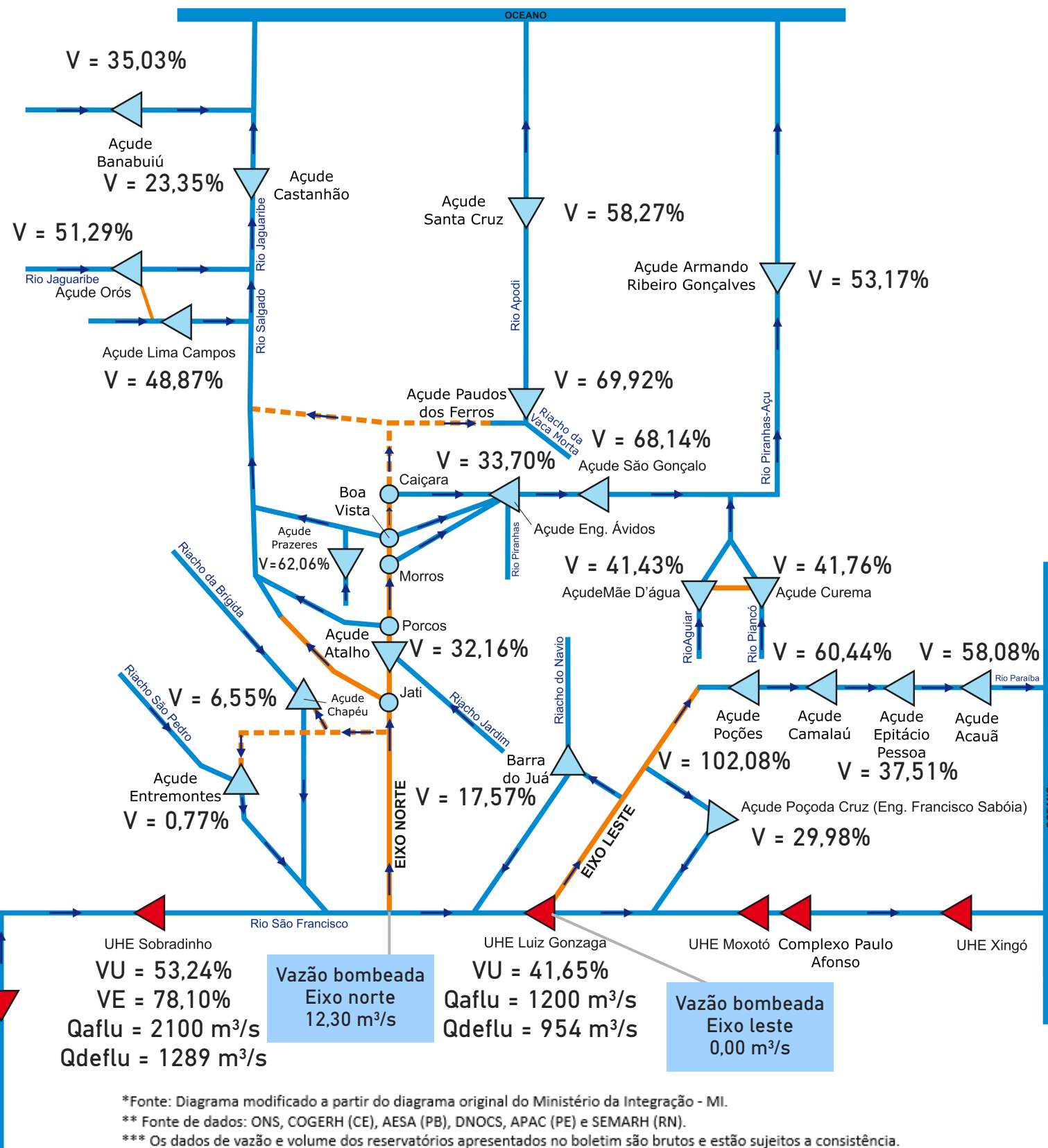
## LEGENDA

-  Usina Hidrelétrica
-  Açude
-  Reservatório de Passagem
-  Canal Natural
-  Canal Artificial (Existente)
-  Canal Artificial (Projetado)

## Nomenclatura Utilizada

V=volume total armazenado (%)  
 VU=volume útil armazenado (%)  
 VE=volume de espera (%)  
 Qaflu=vazão afluyente (m³/s)  
 Qdeflu=vazão defluente (m³/s)

UHE Três Marias  
 VU = 52,78%  
 Qaflu = 487 m³/s  
 Qdeflu = 302 m³/s



\*Fonte: Diagrama modificado a partir do diagrama original do Ministério da Integração - MI.

\*\* Fonte de dados: ONS, COGERH (CE), AESA (PB), DNOCS, APAC (PE) e SEMARH (RN).

\*\*\* Os dados de vazão e volume dos reservatórios apresentados no boletim são brutos e estão sujeitos a consistência.

Índice	RESERVATÓRIO	ESTADO	BACIA	MUNICÍPIO	CAPACIDADE (hm³)	VOLUME (hm³)	VOLUME (%)	DATA DA INFORMAÇÃO
1	CASTANHÃO	CE	MÉDIO JAGUARIBE	ALTO SANTO	6.700,00	1.564,40	23,35%	23/01/2024
2	ORÓS	CE	ALTO JAGUARIBE	ORÓS	1.940,00	995,10	51,29%	23/01/2024
3	BANABUIÚ	CE	BANABUIÚ	BANABUIÚ	1.601,00	560,80	35,03%	23/01/2024
4	ATALHO	CE	SALGADO	BREJO SANTO	72,60	23,30	32,16%	23/01/2024
5	LIMA CAMPOS	CE	SALGADO	ICÓ	66,40	32,40	48,87%	23/01/2024
6	PRAZERES	CE	SALGADO	BARRO	32,50	20,20	62,06%	23/01/2024
7	CUREMA	PB	PIANCÓ	COREMAS	744,10	310,80	41,76%	24/01/2024
8	MÃE D'ÁGUA	PB	PAJEÚ	COREMAS	545,00	225,80	41,43%	24/01/2024
9	ENGENHEIRO ÁVIDOS	PB	ALTO PIRANHAS	CAJAZEIRAS	293,60	99,00	33,70%	24/01/2024
10	SÃO GONÇALO	PB	ALTO PIRANHAS	SOUSA	40,60	27,60	68,14%	24/01/2024
11	ACAUÃ	PB	ALTO PARAÍBA	ITATUBA	253,00	146,90	58,08%	24/01/2024
12	EPITÁCIO PESSOA	PB	ALTO PARAÍBA	BOQUEIRÃO	466,50	175,00	37,51%	24/01/2024
13	POÇÕES	PB	ALTO PARAÍBA	MONTEIRO	29,90	30,50	102,08%	24/01/2024
14	CAMALAUÍ	PB	ALTO PARAÍBA	CAMALAUÍ	48,10	29,10	60,44%	23/01/2024
15	ENGENHEIRO FRANCISCO SABOIA	PE	MOXOTÓ	IBIMIRIM	504,00	151,10	29,98%	24/01/2024
16	ENTREMONTES	PE	BRÍGIDA	PARNAMIRIM	258,60	2,00	0,77%	23/01/2024
17	CHAPÉU	PE	BRÍGIDA	PARNAMIRIM	188,00	12,30	6,55%	19/01/2024
18	BARRA DO JUÁ	PE	PAJEÚ	FLORESTA	71,50	12,60	17,57%	24/01/2024
19	ENG. ARMANDO RIBEIRO GONÇALVES	RN	PIRANHAS/AÇU	AÇU	2.373,10	1.261,80	53,17%	24/01/2024
20	SANTA CRUZ DO APODI	RN	APODI	APODI	599,70	349,50	58,27%	24/01/2024
21	PAU DOS FERROS	RN	APODI/MOSSORÓ	PAU DOS FERROS	54,80	38,40	69,92%	24/01/2024
22	SOBRADINHO*	BA	SÃO FRANCISCO	CASA NOVA / SOBRADINHO	34.117,00	20.711,00	53,24%	23/01/2024
23	TRÊS MARIAS*	MG	SÃO FRANCISCO	TRÊS MARIAS	19.528,00	12.313,00	52,78%	23/01/2024
24	LUIZ GONZAGA (ITAPARICA)*	PE/BA	SÃO FRANCISCO	JATOBÁ/GLÓRIA	10.782,00	8.711,00	41,65%	23/01/2024

\* Nos reservatórios das UHE’s no Rio São Francisco a coluna “VOLUME (%)” representa a porcentagem do volume útil armazenado nos reservatórios.

\*\* Fonte de dados: ONS, COGERH (CE), AESA (PB), DNOCS, APAC (PE) e SEMARH (RN).

\*\*\* Os dados de vazão e volume dos reservatórios apresentados no boletim são brutos e estão sujeitos a consistência.

Eixo	Vazão Média Diária Bombeada (m³/s)	Data da Informação
Leste	0,00	23/01/2024
Norte	12,30	23/01/2024