







# **Boletim de Acompanhamento dos Reservatórios Contemplados pelo Projeto de Integração do Rio São Francisco - PISF**

Data do boletim: 25/04/2024

**Superintendência de Operações e Eventos Críticos**  
Coordenação de Operação de Reservatórios e Sistemas Hídricos

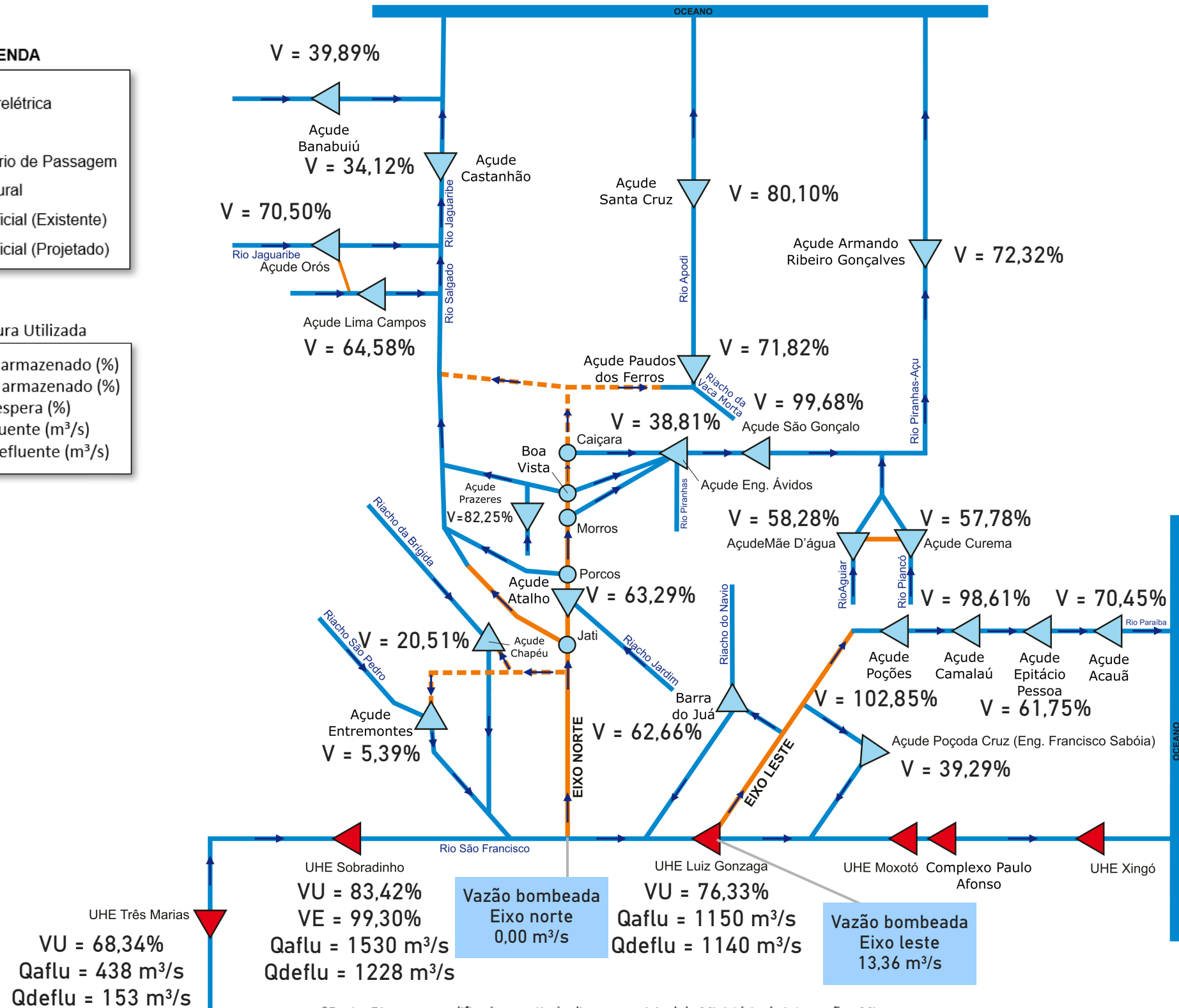
# DIAGRAMA ESQUEMÁTICO

## LEGENDA

-  Usina Hidrelétrica
-  Açude
-  Reservatório de Passagem
-  Canal Natural
-  Canal Artificial (Existente)
-  Canal Artificial (Projetado)

## Nomenclatura Utilizada

- V=volume total armazenado (%)
- VU=volume útil armazenado (%)
- VE=volume de espera (%)
- Qaflu=vazão afluente (m<sup>3</sup>/s)
- Qdeflu=vazão defluente (m<sup>3</sup>/s)



\*Fonte: Diagrama modificado a partir do diagrama original do Ministério da Integração - MI.

\*\* Fonte de dados: ONS, COGERH (CE), AESA (PB), DNOCS, APAC (PE) e SEMARH (RN).

\*\*\* Os dados de vazão e volume dos reservatórios apresentados no boletim são brutos e estão sujeitos a consistência.

Índice	RESERVATÓRIO	ESTADO	BACIA	MUNICÍPIO	CAPACIDADE (hm <sup>3</sup> )	VOLUME (hm <sup>3</sup> )	VOLUME (%)	DATA DA INFORMAÇÃO
1	CASTANHÃO	CE	MÉDIO JAGUARIBE	ALTO SANTO	6.700,00	2.286,30	34,12%	24/04/2024
2	ORÓS	CE	ALTO JAGUARIBE	ORÓS	1.940,00	1.367,70	70,50%	24/04/2024
3	BANABUIÚ	CE	BANABUIÚ	BANABUIÚ	1.601,00	638,60	39,89%	24/04/2024
4	ATALHO	CE	SALGADO	BREJO SANTO	72,60	45,90	63,29%	22/04/2024
5	LIMA CAMPOS	CE	SALGADO	ICÓ	66,40	42,90	64,58%	24/04/2024
6	PRAZERES	CE	SALGADO	BARRO	32,50	26,70	82,25%	24/04/2024
7	CUREMA	PB	PIANCÓ	COREMAS	744,10	430,00	57,78%	24/04/2024
8	MÃE D'ÁGUA	PB	PAJEÚ	COREMAS	545,00	317,60	58,28%	24/04/2024
9	ENGENHEIRO ÁVIDOS	PB	ALTO PIRANHAS	CAJAZEIRAS	293,60	113,90	38,81%	24/04/2024
10	SÃO GONÇALO	PB	ALTO PIRANHAS	SOUSA	40,60	40,40	99,68%	16/03/2024
11	ACAUÃ	PB	ALTO PARAÍBA	ITATUBA	253,00	178,20	70,45%	25/04/2024
12	EPITÁCIO PESSOA	PB	ALTO PARAÍBA	BOQUEIRÃO	466,50	288,10	61,75%	25/04/2024
13	POÇÕES	PB	ALTO PARAÍBA	MONTEIRO	29,90	30,70	102,85%	24/04/2024
14	CAMALAU	PB	ALTO PARAÍBA	CAMALAU	48,10	47,40	98,61%	25/04/2024
15	ENGENHEIRO FRANCISCO SABOIA	PE	MOXOTÓ	IBIMIRIM	504,00	198,00	39,29%	24/04/2024
16	ENTREMONTES	PE	BRÍGIDA	PARNAMIRIM	258,60	13,90	5,39%	24/04/2024
17	CHAPÉU	PE	BRÍGIDA	PARNAMIRIM	188,00	38,60	20,51%	25/04/2024
18	BARRA DO JUÁ	PE	PAJEÚ	FLORESTA	71,50	44,80	62,66%	19/04/2024
19	ENG. ARMANDO RIBEIRO GONÇALVES	RN	PIRANHAS/AÇU	AÇU	2.373,10	1.716,20	72,32%	25/04/2024
20	SANTA CRUZ DO APODI	RN	APODI	APODI	599,70	480,40	80,10%	25/04/2024
21	PAU DOS FERROS	RN	APODI/MOSSORÓ	PAU DOS FERROS	54,80	39,40	71,82%	25/04/2024
22	SOBRADINHO*	BA	SÃO FRANCISCO	CASA NOVA / SOBRADINHO	34.117,00	29.365,00	83,42%	24/04/2024
23	TRÊS MARIAS*	MG	SÃO FRANCISCO	TRÊS MARIAS	19.528,00	14.691,60	68,34%	24/04/2024
24	LUIZ GONZAGA (ITAPARICA)*	PE/BA	SÃO FRANCISCO	JATOBÁ/GLÓRIA	10.782,00	9.942,00	76,33%	24/04/2024

Eixo	Vazão Média Diária Bombeada (m <sup>3</sup> /s)	Data da Informação
Leste	13,36	24/04/2024
Norte	0,00	24/04/2024

\* Nos reservatórios das UHE's no Rio São Francisco a coluna "VOLUME (%)" representa a porcentagem do volume útil armazenado nos reservatórios.

\*\* Fonte de dados: ONS, COGERH (CE), AESA (PB), DNOCS, APAC (PE) e SEMARH (RN).

\*\*\* Os dados de vazão e volume dos reservatórios apresentados no boletim são brutos e estão sujeitos a consistência.