

SENA MADUREIRA

(13310000) RIO IACO (18000 km²)

Data	Nível (cm)	Referência	Limite (cm)	Diferença (cm)
------	------------	------------	-------------	----------------

23/05/2025	455	Atenção	501	-46
24/05/2025	475	Atenção	501	-26
25/05/2025	443	Atenção	501	-58
26/05/2025	444	Atenção	501	-57
27/05/2025	430	Atenção	501	-71

ESPALHA (Seringal Belo Horizonte)

(13572000) RIOZINHO DA ROLA ou RIO BRA (3210 km²)

Data	Nível (cm)	Referência	Limite (cm)	Diferença (cm)
------	------------	------------	-------------	----------------

23/05/2025	96	Estiagem	5	91
24/05/2025	99	Estiagem	5	94
25/05/2025	82	Estiagem	5	77
26/05/2025	83	Estiagem	5	78
27/05/2025	88	Estiagem	5	83

XAPURI

(13550000) RIO ACRE (8270 km²)

Data	Nível (cm)	Referência	Limite (cm)	Diferença (cm)
------	------------	------------	-------------	----------------

23/05/2025	545	Atenção	750	-205
24/05/2025	516	Atenção	750	-234
25/05/2025	451	Estiagem	177	274
26/05/2025	398	Estiagem	177	221
27/05/2025	366	Estiagem	177	189

BRASILÉIA

(13470000) RIO ACRE (7020 km²)

Data	Nível (cm)	Referência	Limite (cm)	Diferença (cm)
------	------------	------------	-------------	----------------

23/05/2025	372	Estiagem	114	258
24/05/2025	292	Estiagem	114	178
25/05/2025	235	Estiagem	114	121
26/05/2025	196	Estiagem	114	82
27/05/2025	180	Estiagem	114	66

LÁBREA (Telemetria Inoperante)

(13870000) RIO PURUS (226000 km²)

Data	Nível (cm)	Referência	Limite (cm)	Diferença (cm)
------	------------	------------	-------------	----------------

23/05/2025	s/inf	-	-	
24/05/2025	s/inf	-	-	
25/05/2025	s/inf	-	-	
26/05/2025	s/inf	-	-	
27/05/2025	s/inf	-	-	

BERURI

(13990000) RIO PURUS (378000 km²)

Data	Nível (cm)	Referência	Limite (cm)	Diferença (cm)
------	------------	------------	-------------	----------------

23/05/2025	2061	Inundação	2070	-9
24/05/2025	2064	Inundação	2070	-6
25/05/2025	2067	Inundação	2070	-3
26/05/2025	2069	Inundação	2070	-1
27/05/2025	2070	Inundação	2070	

ARUMÃ - JUSANTE

(13962000) RIO PURUS (366000 km²)

Data	Nível (cm)	Referência	Limite (cm)	Diferença (cm)
------	------------	------------	-------------	----------------

23/05/2025	2110	Alerta	2094	16
24/05/2025	2113	Alerta	2094	19
25/05/2025	2114	Alerta	2094	20
26/05/2025	s/inf	-	-	
27/05/2025	s/inf	-	-	

VALPARAÍSO - MONTANTE

(13710001) RIO PURUS (105000 km²)

Data	Nível (cm)	Referência	Limite (cm)	Diferença (cm)
------	------------	------------	-------------	----------------

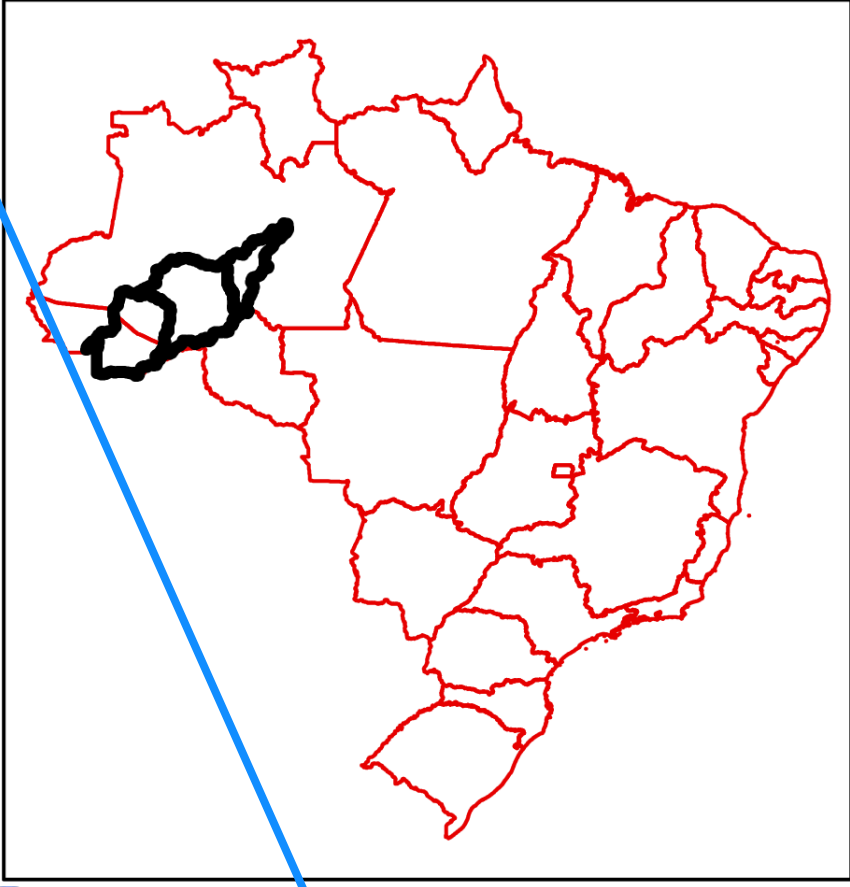
23/05/2025	724	Estiagem	377	347
24/05/2025	707	Estiagem	377	330
25/05/2025	717	Estiagem	377	340
26/05/2025	743	Estiagem	377	366
27/05/2025	754	Estiagem	377	377

RIO BRANCO

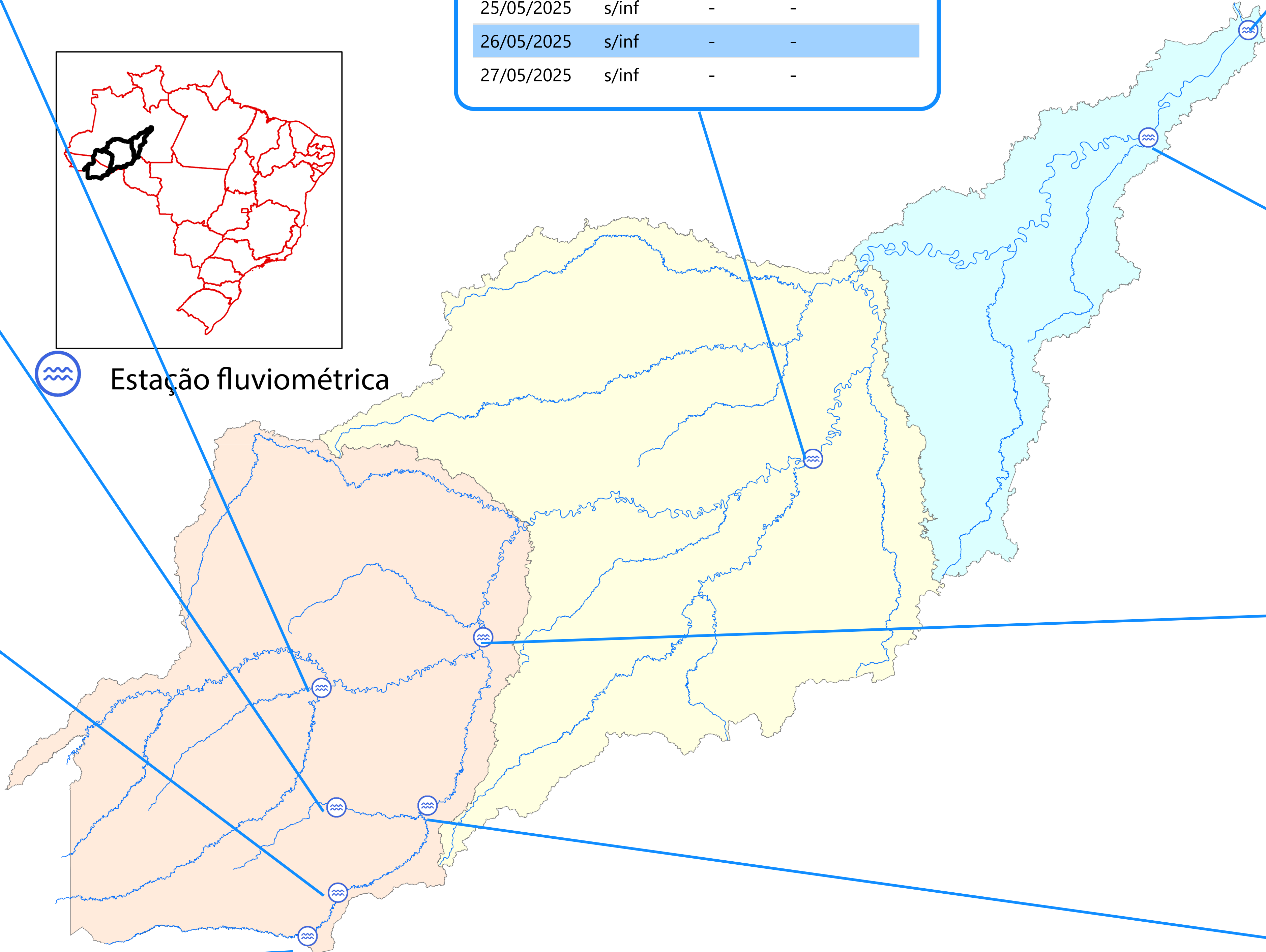
(13600002) RIO ACRE (23500 km²)

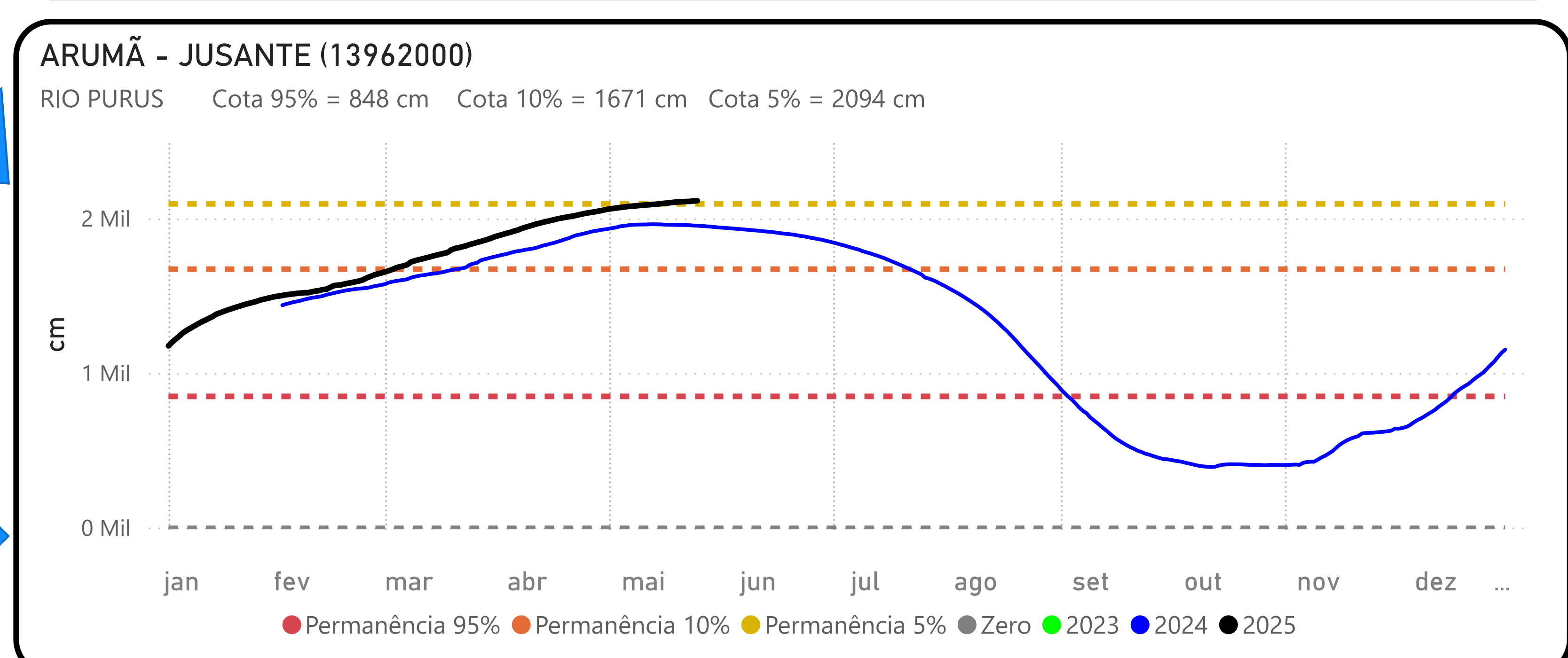
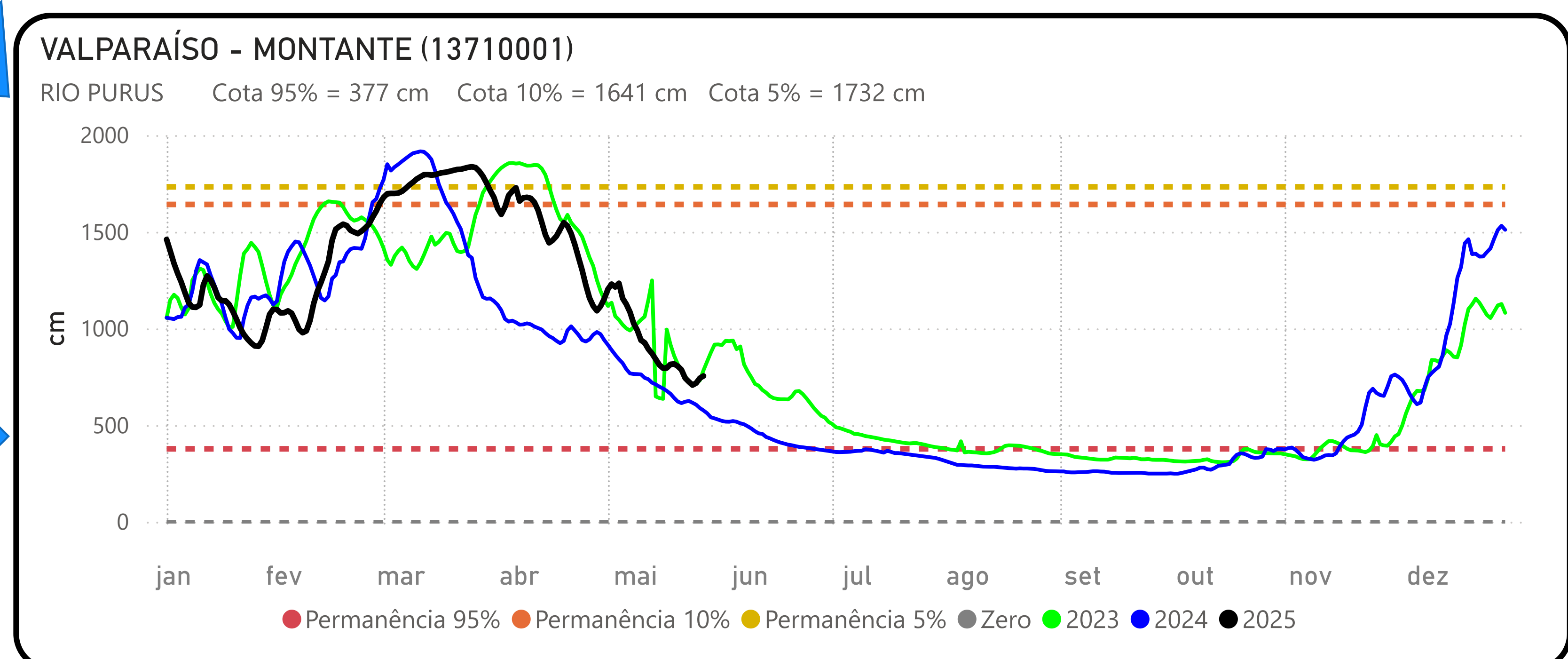
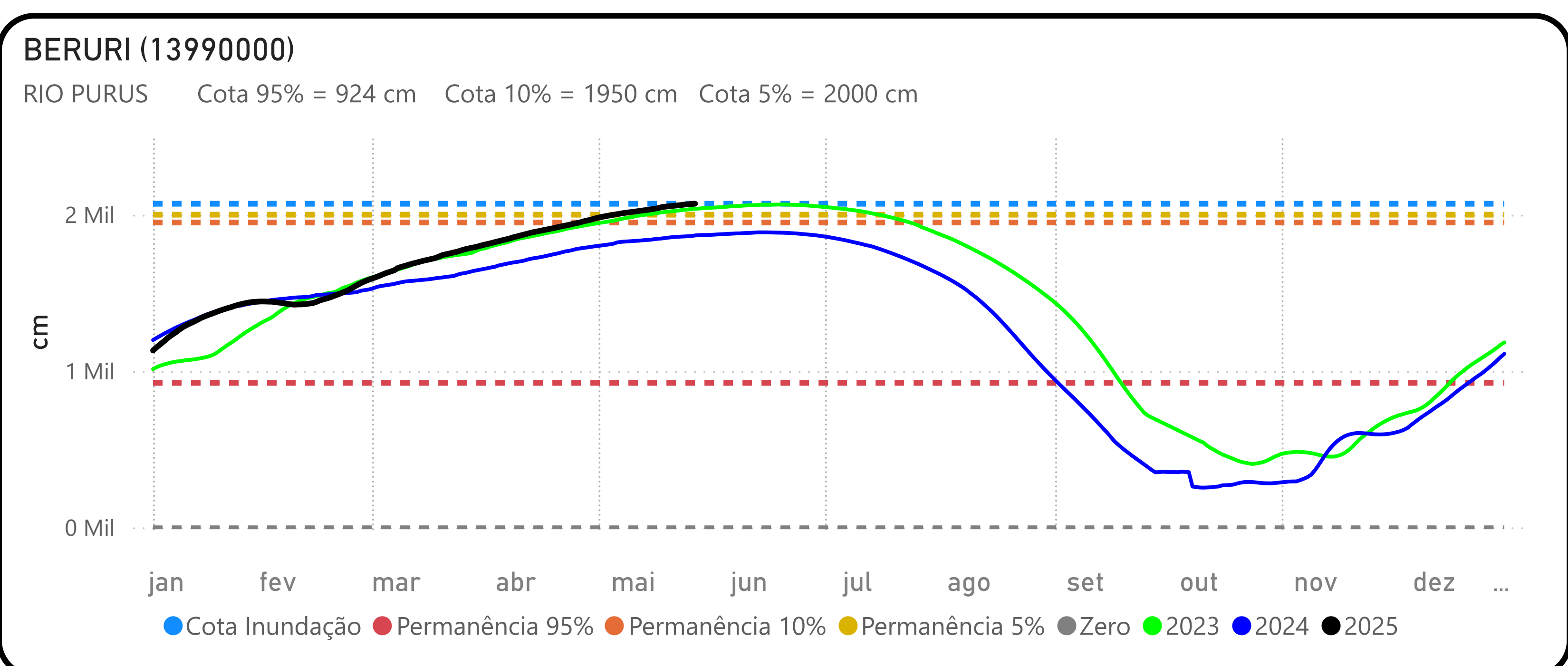
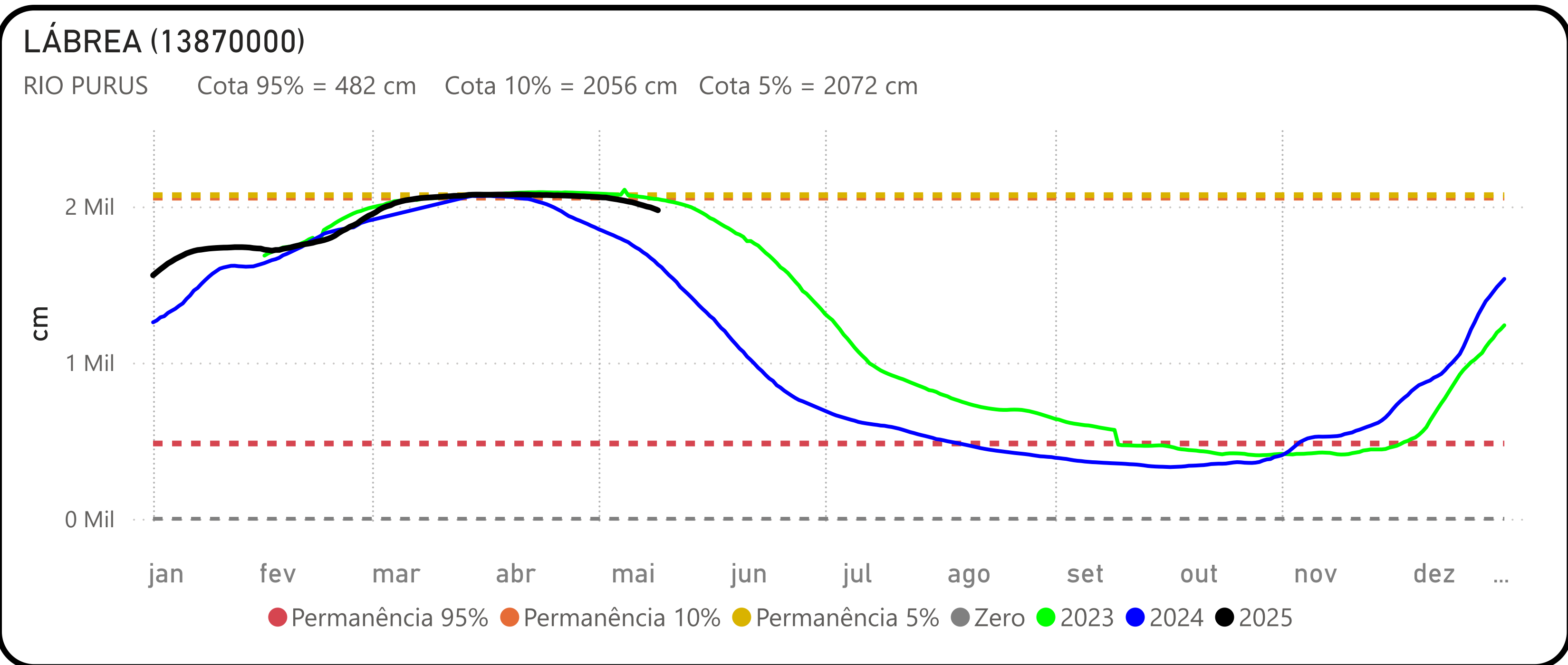
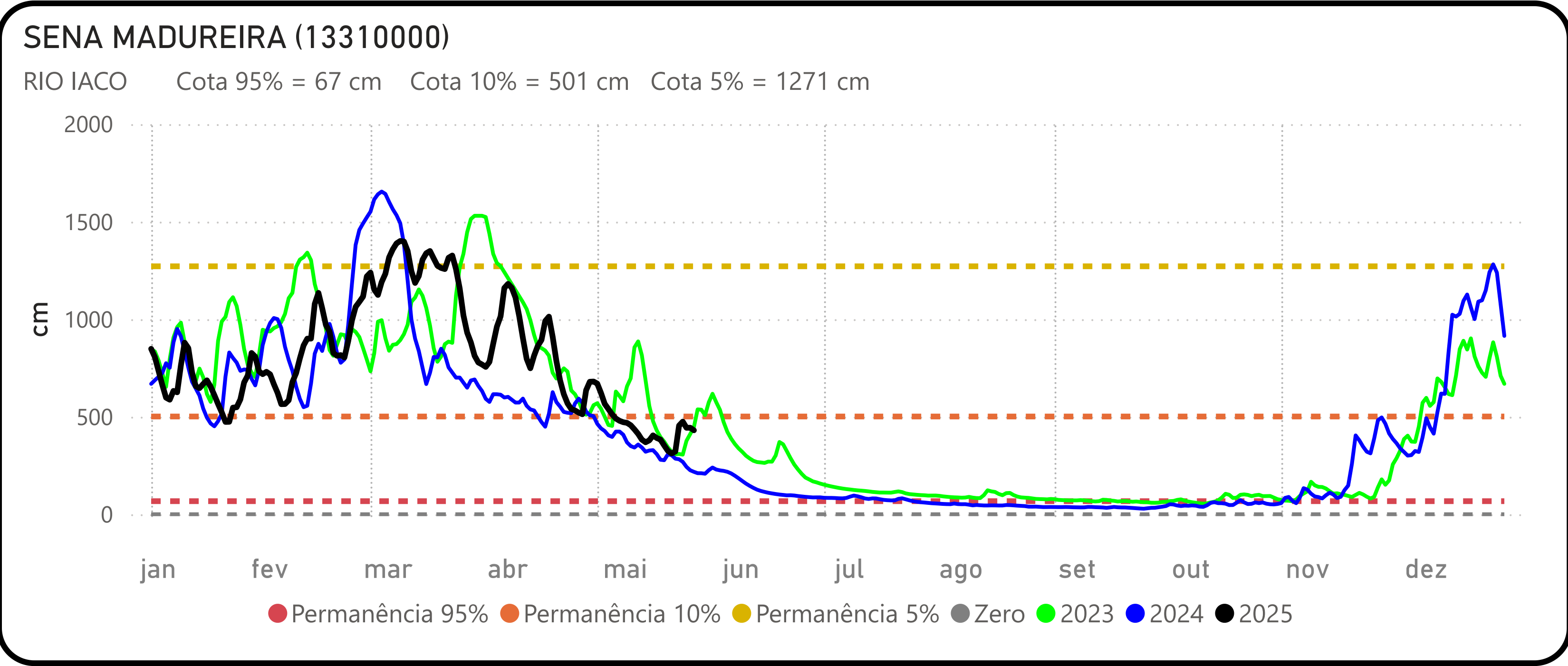
Data	Nível (cm)	Referência	Limite (cm)	Diferença (cm)
------	------------	------------	-------------	----------------

23/05/2025	329	Estiagem	146	183
24/05/2025	337	Estiagem	146	191
25/05/2025	455	Estiagem	146	309
26/05/2025	487	Estiagem	146	341
27/05/2025	458	Estiagem	146	312



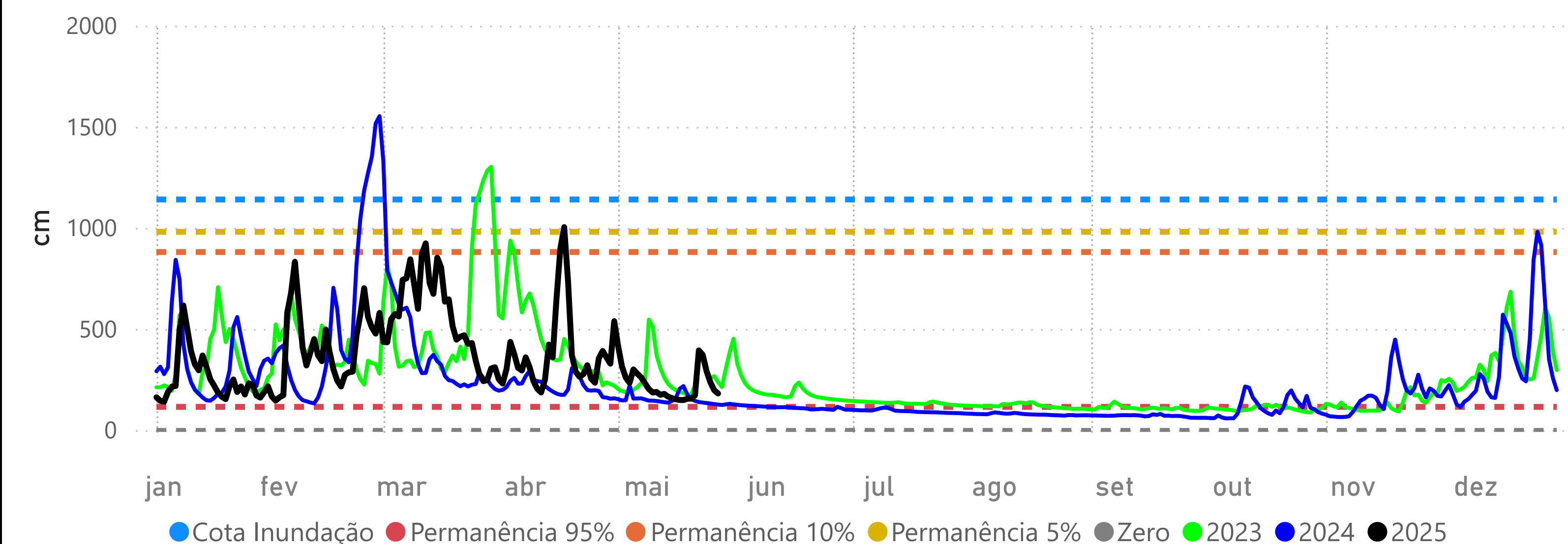
Estação fluviométrica





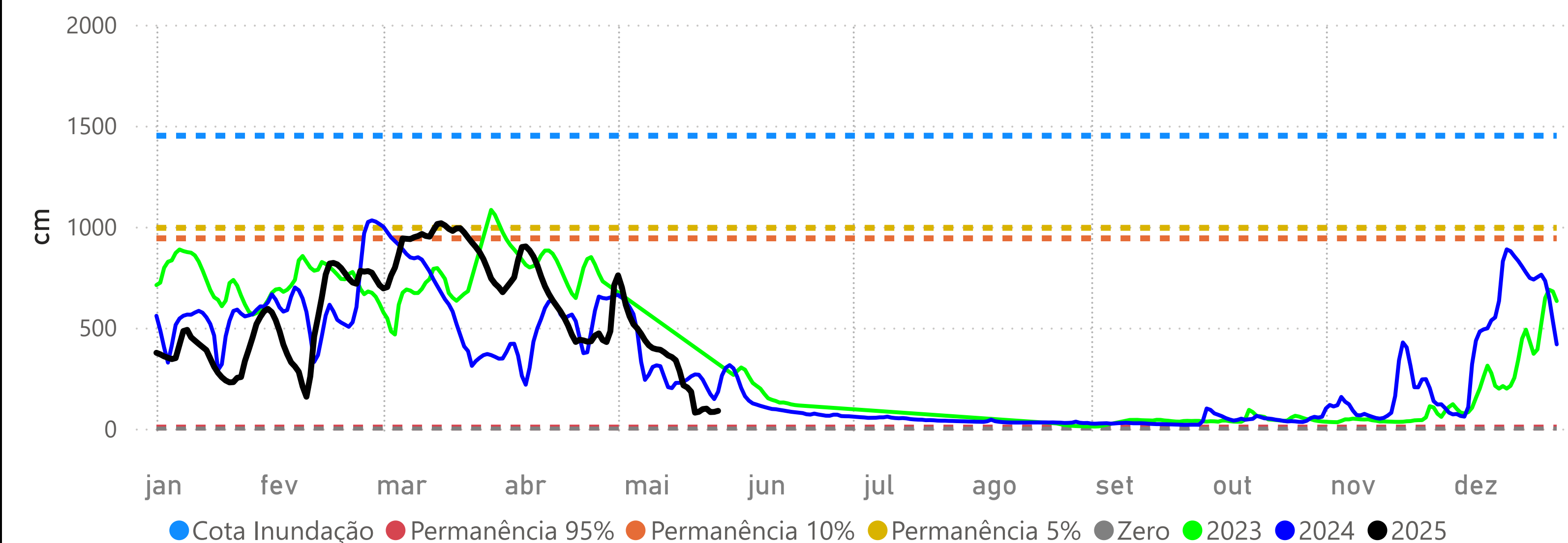
BRASILÉIA (13470000)

RIO ACRE Cota 95% = 114 cm Cota 10% = 880 cm Cota 5% = 980 cm



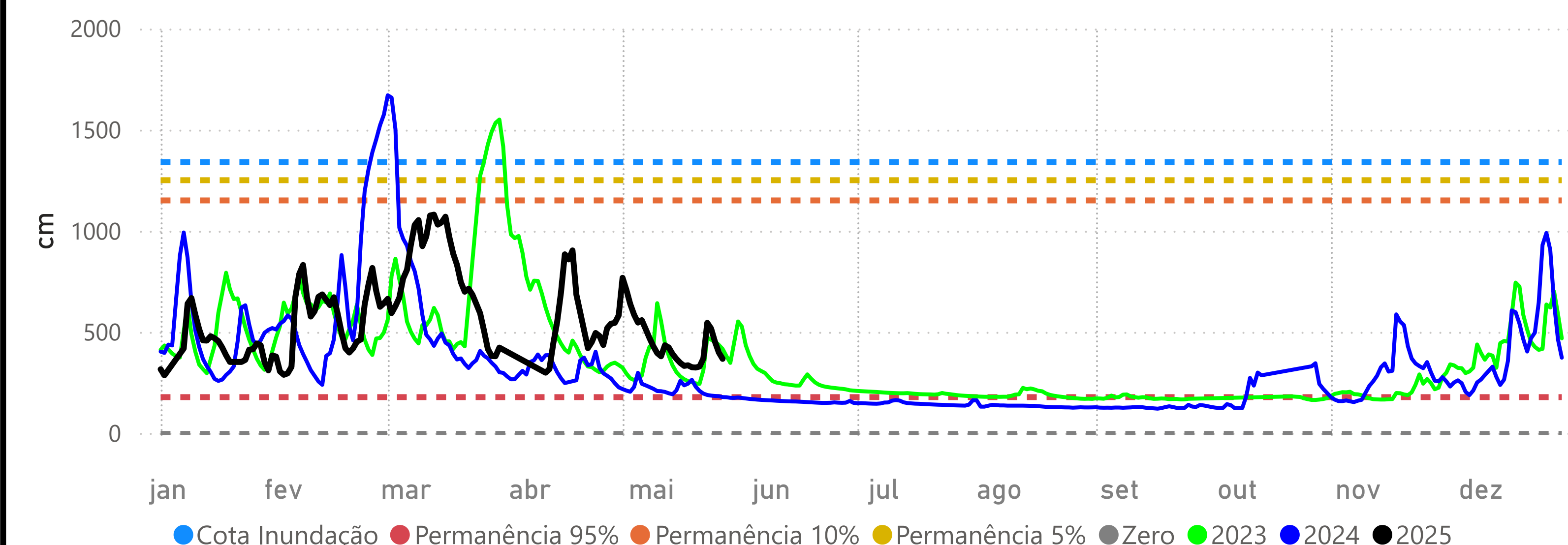
ESPALHA (Seringal Belo Horizonte) (13572000)

RIOZINHO DA ROLA ou RIO BRANCO Cota 95% = 5 cm Cota 10% = 942 cm Cota 5% = 994 cm



XAPURI (13550000)

RIO ACRE Cota 95% = 177 cm Cota 10% = 1150 cm Cota 5% = 1250 cm



RIO BRANCO (13600002)

RIO ACRE Cota 95% = 146 cm Cota 10% = 1250 cm Cota 5% = 1350 cm

