

SENA MADUREIRA

(13310000) RIO IACO (18000 km²)

Data	Nível (cm)	Referência	Limite (cm)	Diferença (cm)
25/05/2025	443	Atenção	501	-58
26/05/2025	444	Atenção	501	-57
27/05/2025	424	Atenção	501	-77
28/05/2025	391	Atenção	501	-110
29/05/2025	392	Atenção	501	-109

ESPALHA (Seringal Belo Horizonte)

(13572000) RIOZINHO DA ROLA ou RIO BRA (3210 km²)

Data	Nível (cm)	Referência	Limite (cm)	Diferença (cm)
25/05/2025	82	Estiagem	5	77
26/05/2025	83	Estiagem	5	78
27/05/2025	85	Estiagem	5	80
28/05/2025	66	Estiagem	5	61
29/05/2025	57	Estiagem	5	52

XAPURI

(13550000) RIO ACRE (8270 km²)

Data	Nível (cm)	Referência	Limite (cm)	Diferença (cm)
25/05/2025	451	Estiagem	177	274
26/05/2025	398	Estiagem	177	221
27/05/2025	360	Estiagem	177	183
28/05/2025	308	Estiagem	177	131
29/05/2025	259	Estiagem	177	82

BRASILÉIA

(13470000) RIO ACRE (7020 km²)

Data	Nível (cm)	Referência	Limite (cm)	Diferença (cm)
25/05/2025	235	Estiagem	114	121
26/05/2025	196	Estiagem	114	82
27/05/2025	180	Estiagem	114	66
28/05/2025	178	Estiagem	114	64
29/05/2025	165	Estiagem	114	51

LÁBREA (Telemetria Inoperante)

(13870000) RIO PURUS (226000 km²)

Data	Nível (cm)	Referência	Limite (cm)	Diferença (cm)
25/05/2025	s/inf	-	-	
26/05/2025	s/inf	-	-	
27/05/2025	s/inf	-	-	
28/05/2025	s/inf	-	-	
29/05/2025	s/inf	-	-	

BERURI

(13990000) RIO PURUS (378000 km²)

Data	Nível (cm)	Referência	Limite (cm)	Diferença (cm)
25/05/2025	2067	Inundação	2070	-3
26/05/2025	2069	Inundação	2070	-1
27/05/2025	2071	Inundação	2070	1
28/05/2025	2073	Inundação	2070	3
29/05/2025	2074	Inundação	2070	4

ARUMÃ - JUSANTE

(13962000) RIO PURUS (366000 km²)

Data	Nível (cm)	Referência	Limite (cm)	Diferença (cm)
25/05/2025	2114	Alerta	2094	20
26/05/2025	2116	Alerta	2094	22
27/05/2025	2117	Alerta	2094	23
28/05/2025	s/inf	-	-	
29/05/2025	s/inf	-	-	

VALPARAÍSO - MONTANTE

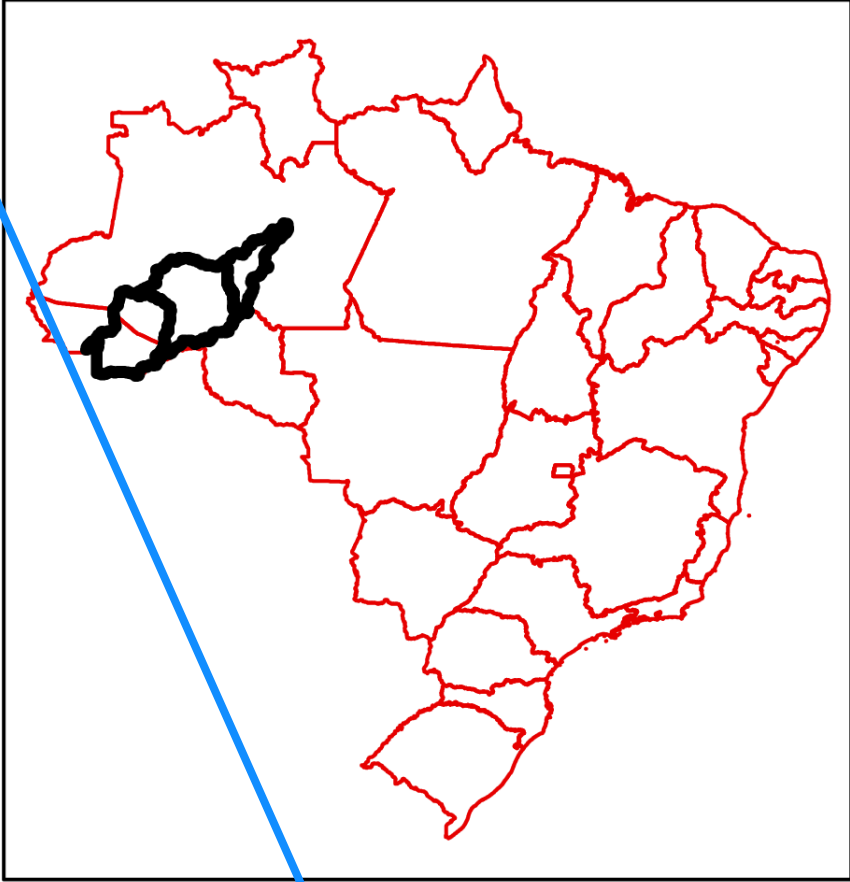
(13710001) RIO PURUS (105000 km²)

Data	Nível (cm)	Referência	Limite (cm)	Diferença (cm)
25/05/2025	717	Estiagem	377	340
26/05/2025	743	Estiagem	377	366
27/05/2025	763	Estiagem	377	386
28/05/2025	785	Estiagem	377	408
29/05/2025	s/inf	-	-	

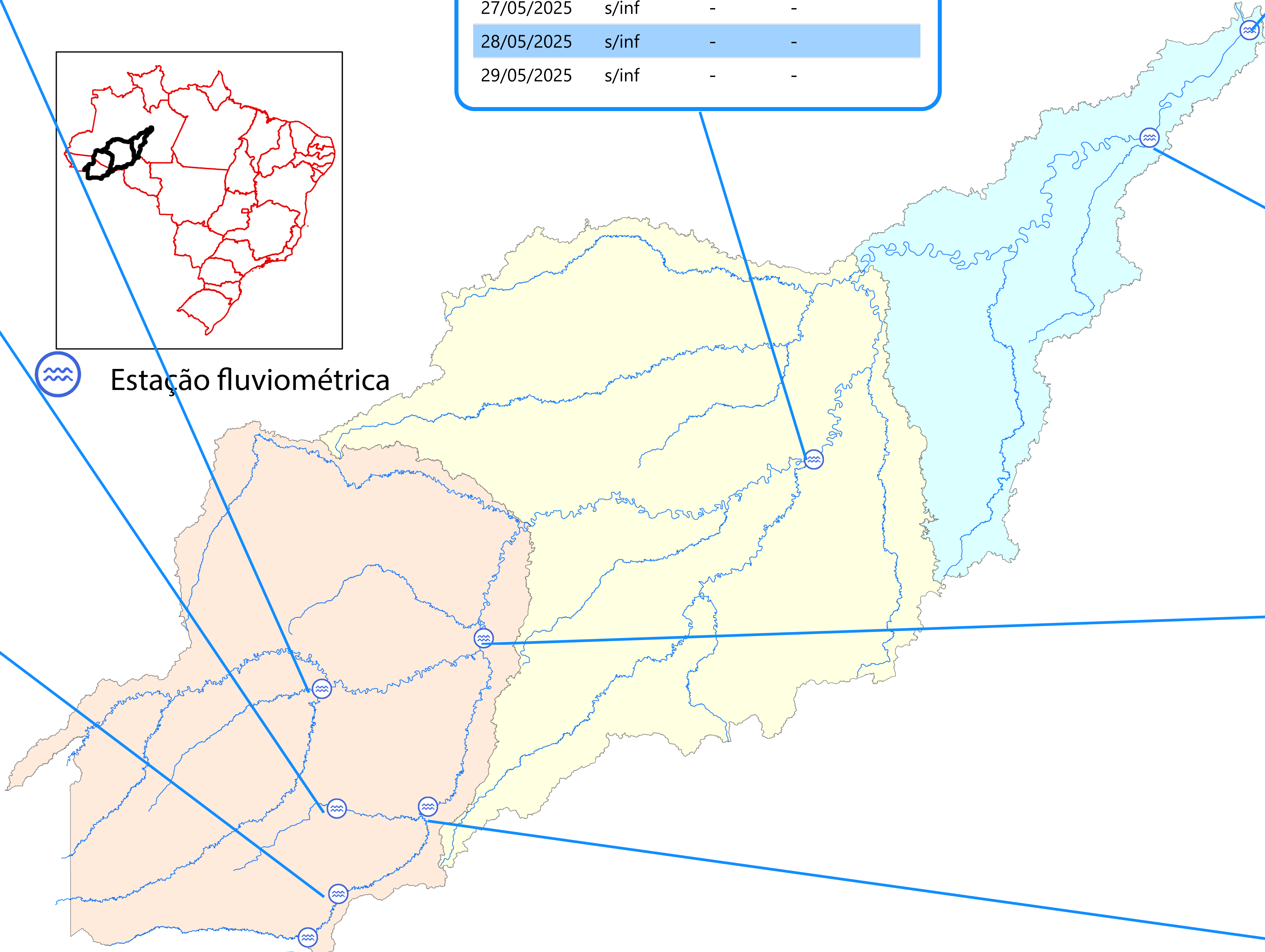
RIO BRANCO

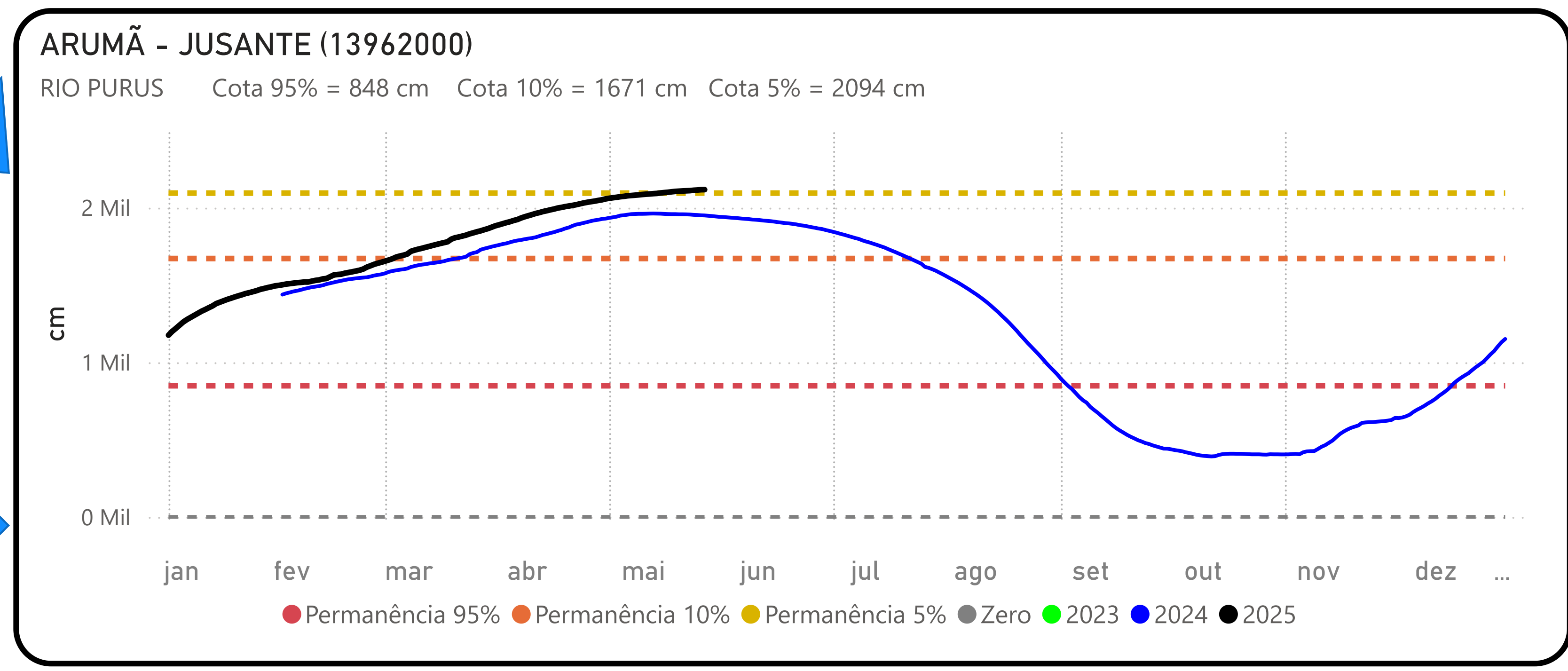
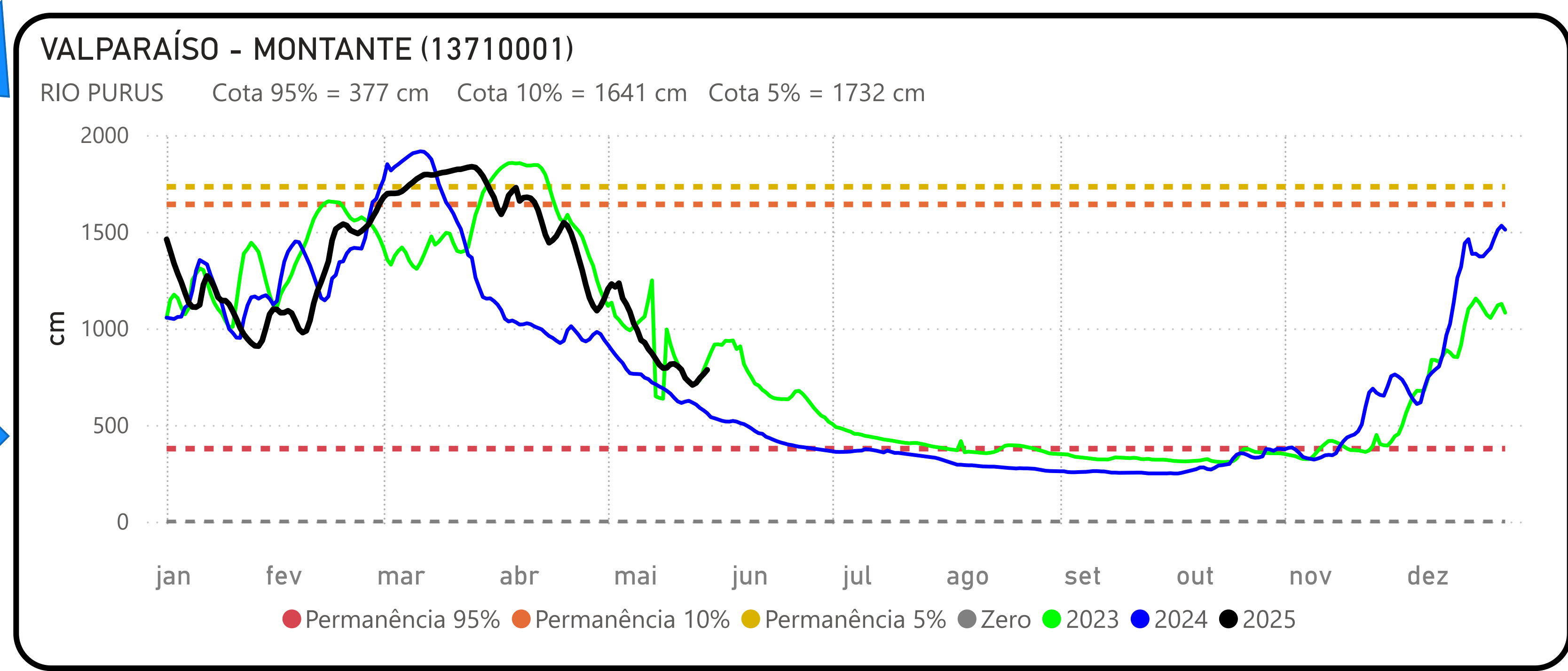

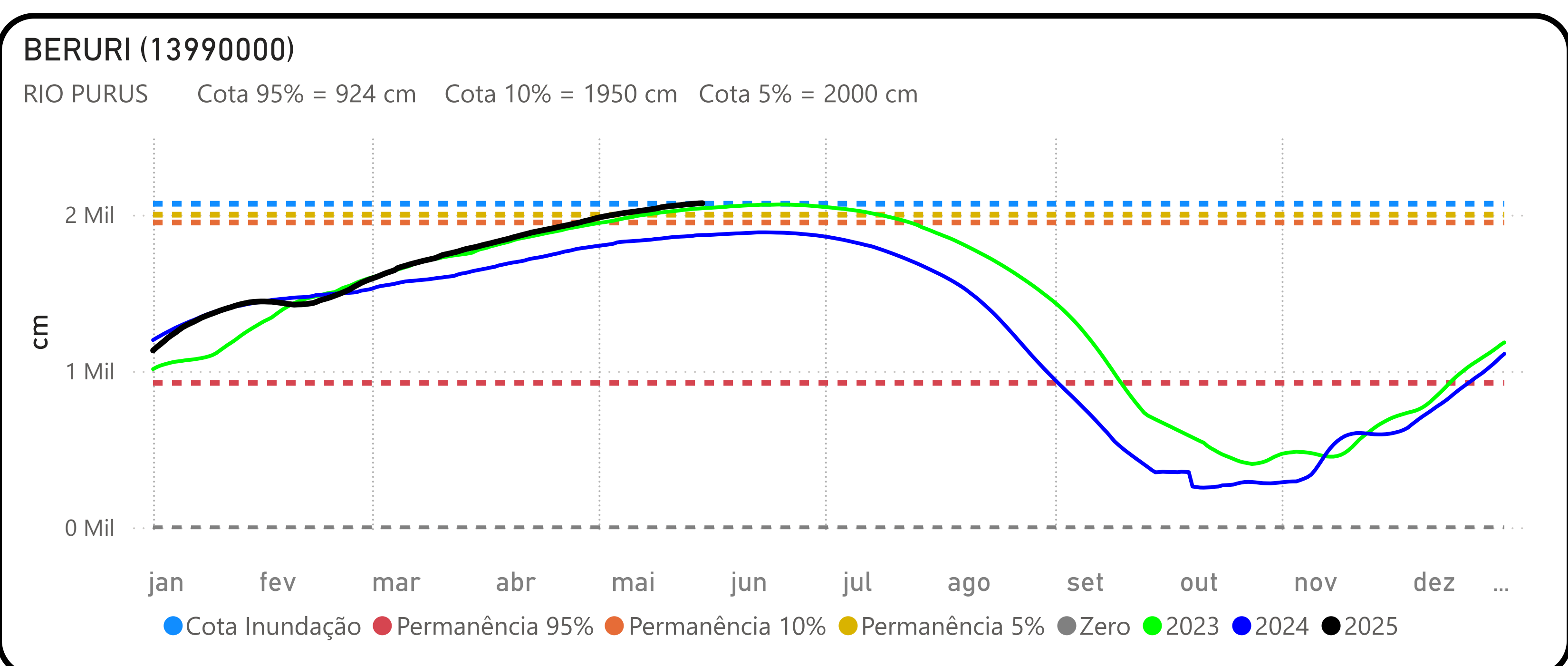
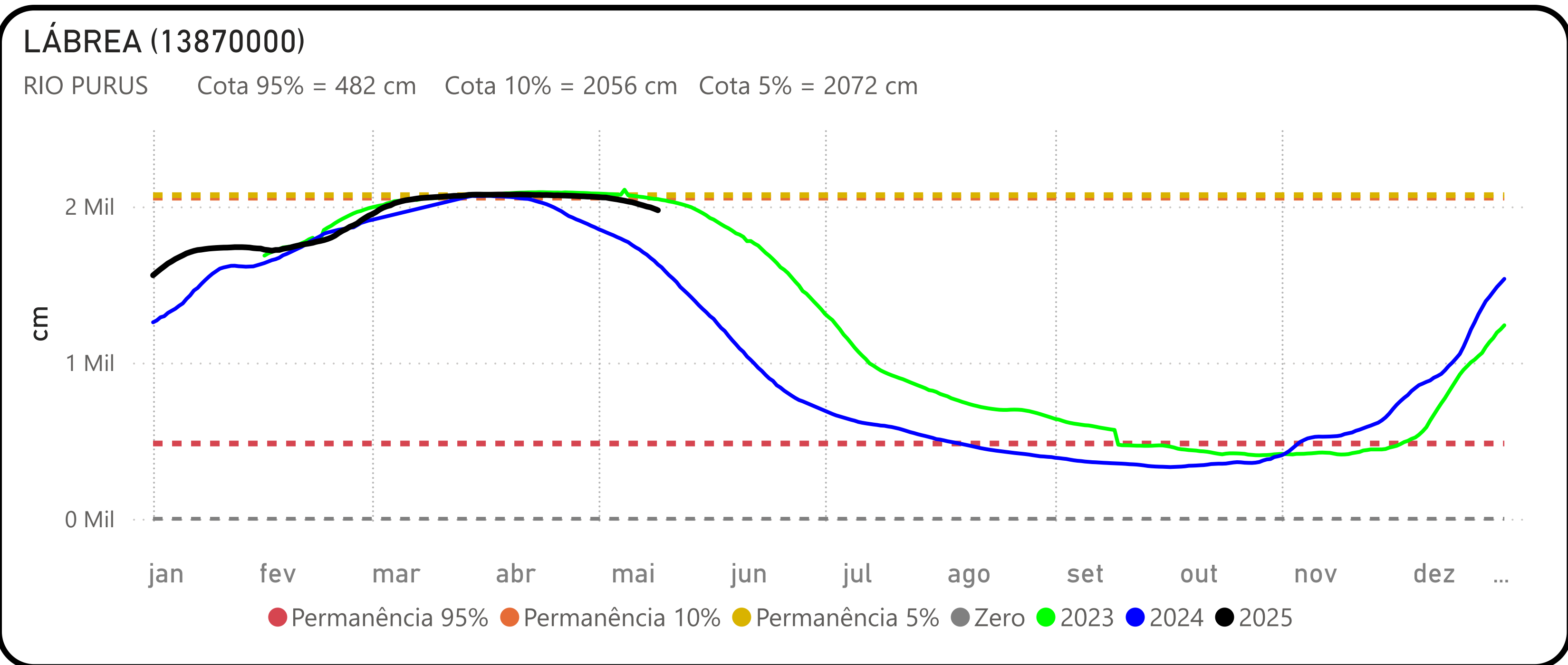
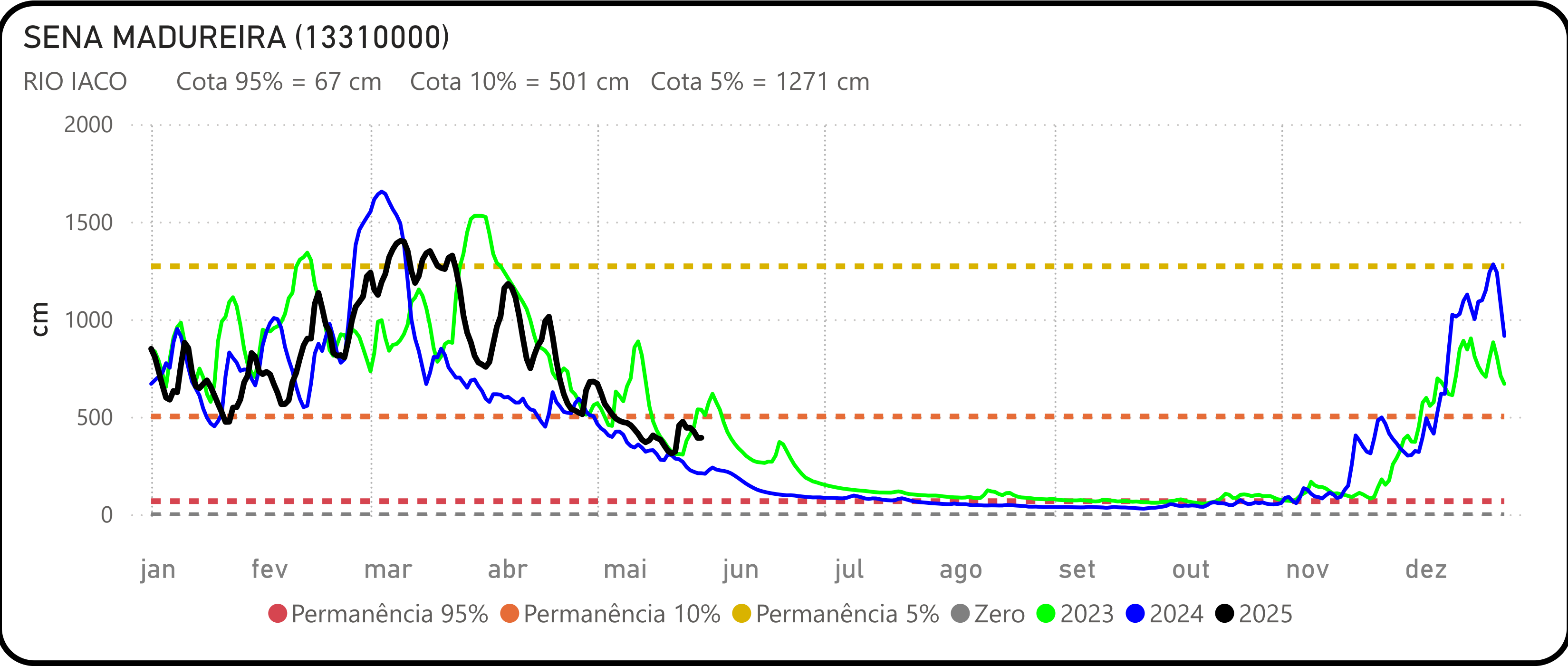
(13600002) RIO ACRE (23500 km²)

Data	Nível (cm)	Referência	Limite (cm)	Diferença (cm)
25/05/2025	455	Estiagem	146	309
26/05/2025	487	Estiagem	146	341
27/05/2025	446	Estiagem	146	300
28/05/2025	400	Estiagem	146	254
29/05/2025	383	Estiagem	146	237



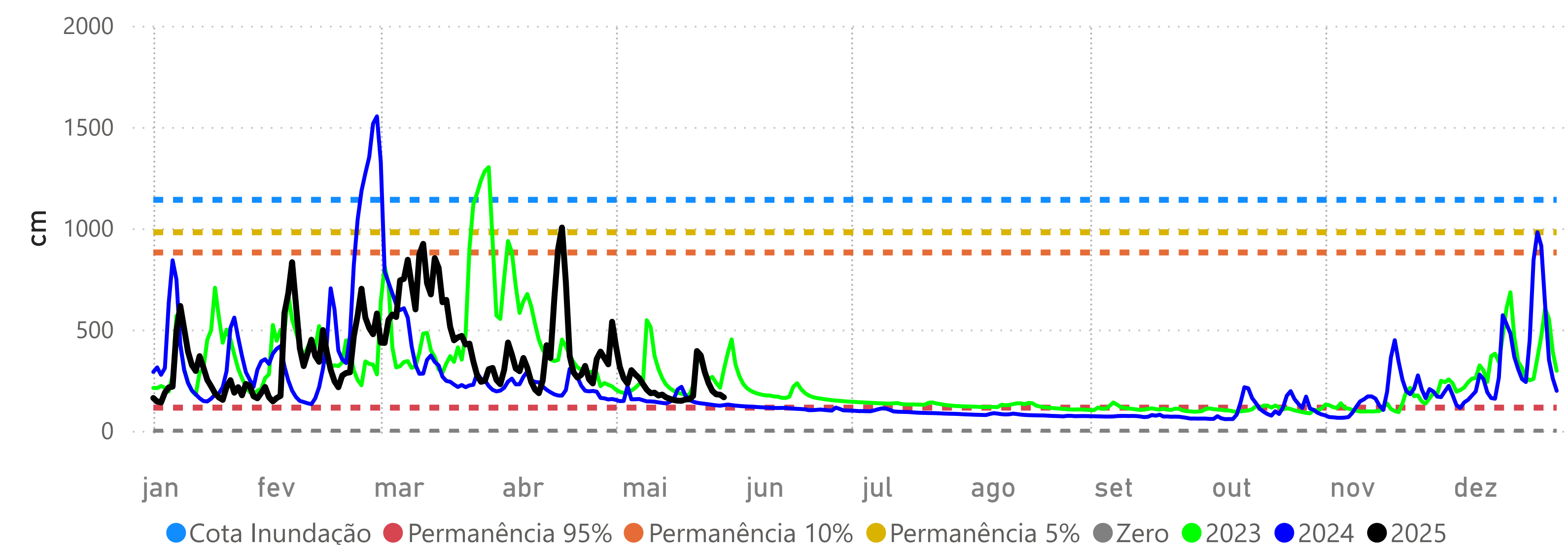
Estação fluviométrica





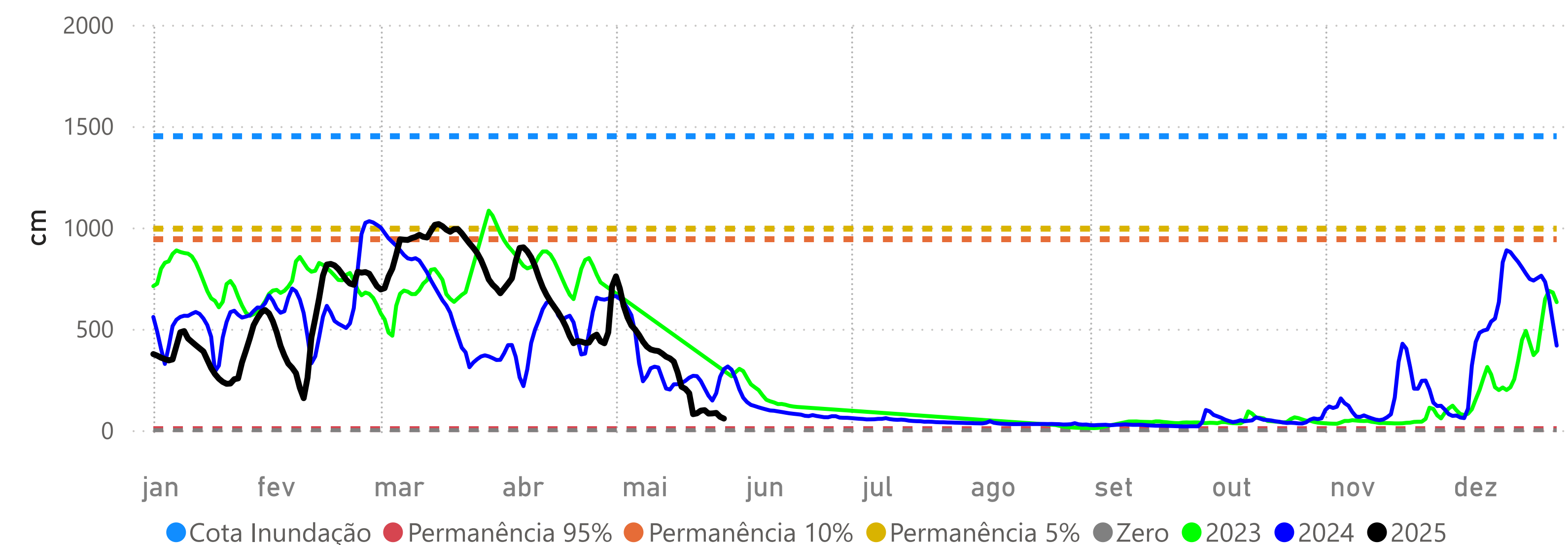
BRASILÉIA (13470000)

RIO ACRE Cota 95% = 114 cm Cota 10% = 880 cm Cota 5% = 980 cm



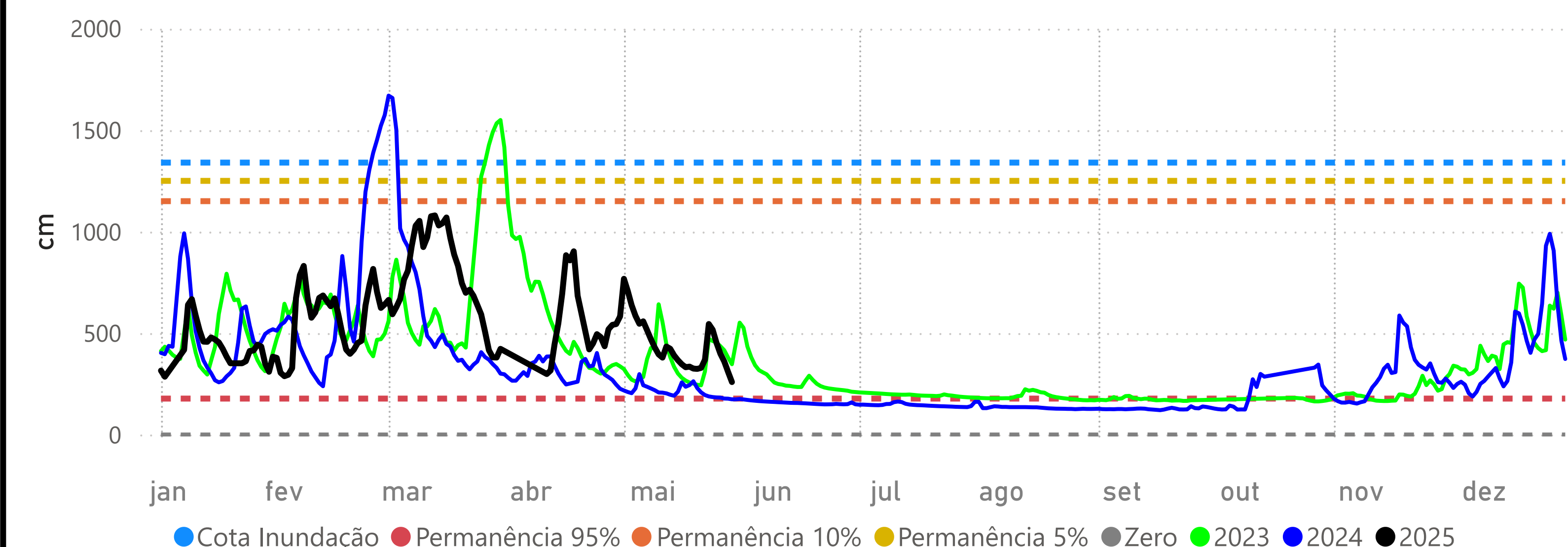
ESPALHA (Seringal Belo Horizonte) (13572000)

RIOZINHO DA ROLA ou RIO BRANCO Cota 95% = 5 cm Cota 10% = 942 cm Cota 5% = 994 cm



XAPURI (13550000)

RIO ACRE Cota 95% = 177 cm Cota 10% = 1150 cm Cota 5% = 1250 cm



RIO BRANCO (13600002)

RIO ACRE Cota 95% = 146 cm Cota 10% = 1250 cm Cota 5% = 1350 cm

