ANA
AGÊNCIA NACIONAL DE ÁGUAS E SANEAMENTO BÁSICO

Acompanhamento da Bacia do Rio Purus

Data do boletim
27/10/2026

SENA MADUREIRA
(13310000) RIO IACO (18000 km²)

Data	Nível (cm)	Referência	Limite (cm)	Diferença (cm)
23/10/2026	211	Estiagem	67	144
24/10/2026	200	Estiagem	67	133
25/10/2026	181	Estiagem	67	114
26/10/2026	154	Estiagem	67	87
27/10/2026	143	Estiagem	67	76

ESPALHA (Seringal Belo Horizonte)
(13572000) RIOZINHO DA ROLA ou RIO BRA (3210 km²)

Data	Nível (cm)	Referência	Limite (cm)	Diferença (cm)
23/10/2026	44	Estiagem	5	39
24/10/2026	59	Estiagem	5	54
25/10/2026	77	Estiagem	5	72
26/10/2026	97	Estiagem	5	92
27/10/2026	100	Estiagem	5	95

XAPURI
(13550000) RIO ACRE (8270 km²)

Data	Nível (cm)	Referência	Limite (cm)	Diferença (cm)
23/10/2026	240	Estiagem	177	63
24/10/2026	220	Estiagem	177	43
25/10/2026	213	Estiagem	177	36
26/10/2026	215	Estiagem	177	38
27/10/2026	211	Estiagem	177	34

BRASILÉIA
(13470000) RIO ACRE (7020 km²)

Data	Nível (cm)	Referência	Limite (cm)	Diferença (cm)
23/10/2026	121	Estiagem	114	7
24/10/2026	124	Estiagem	114	10
25/10/2026	133	Estiagem	114	19
26/10/2026	121	Estiagem	114	7
27/10/2026	115	Estiagem	114	1

Estação fluviométrica

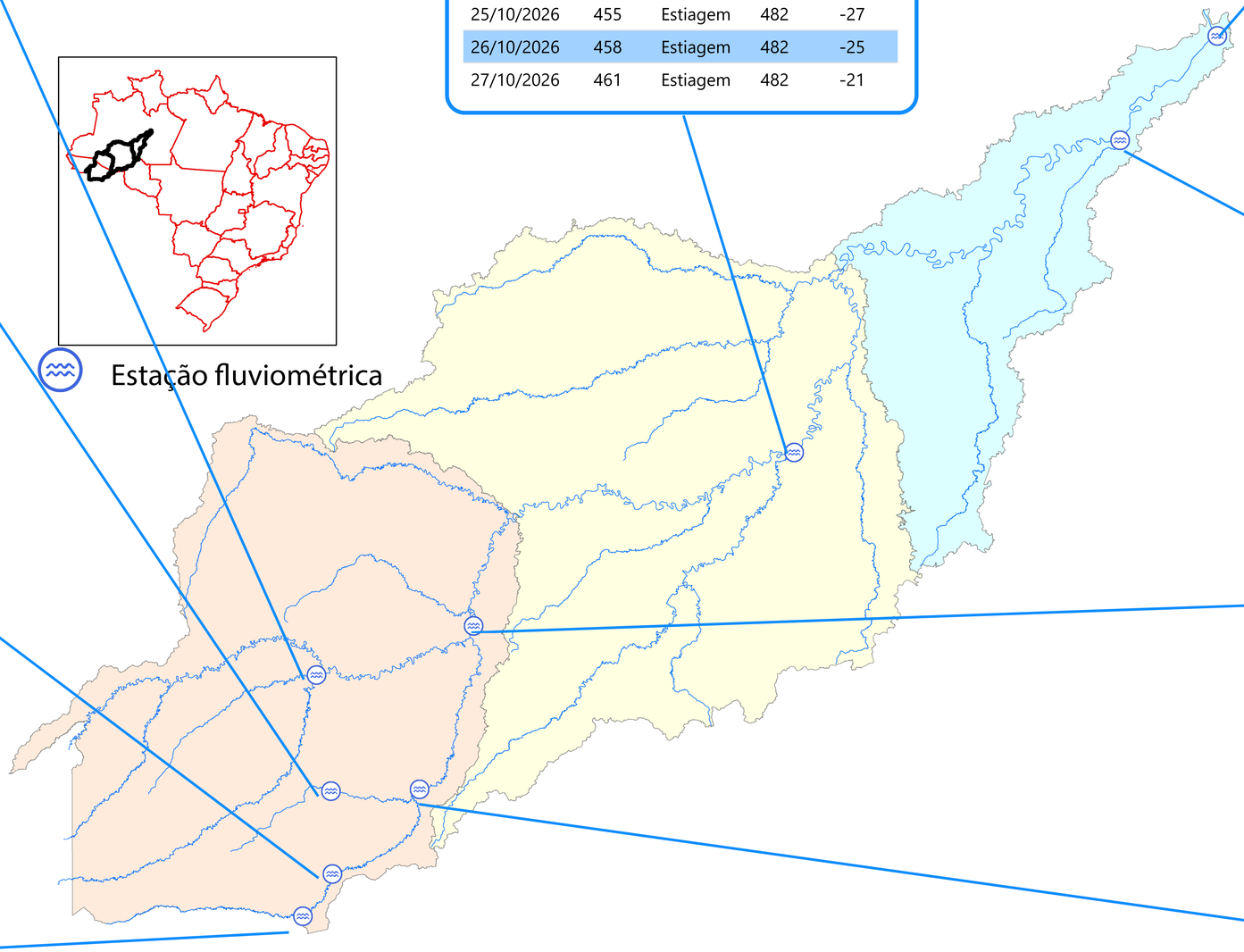

LÁBREA
(13870000) RIO PURUS (226000 km²)

Data	Nível (cm)	Referência	Limite (cm)	Diferença (cm)
23/10/2026	447	Estiagem	482	-36
24/10/2026	451	Estiagem	482	-31
25/10/2026	455	Estiagem	482	-27
26/10/2026	458	Estiagem	482	-25
27/10/2026	461	Estiagem	482	-21

BERURI
(13990000) RIO PURUS (378000 km²)

Data	Nível (cm)	Referência	Limite (cm)	Diferença (cm)
23/10/2026	834	Estiagem	924	-90
24/10/2026	824	Estiagem	924	-100
25/10/2026	815	Estiagem	924	-109
26/10/2026	808	Estiagem	924	-116
27/10/2026	804	Estiagem	924	-120

ARUMÃ - JUSANTE
(13962000) RIO PURUS (366000 km²)

Data	Nível (cm)	Referência	Limite (cm)	Diferença (cm)
23/10/2026	791	Estiagem	848	-58
24/10/2026	782	Estiagem	848	-66
25/10/2026	773	Estiagem	848	-75
26/10/2026	765	Estiagem	848	-83
27/10/2026	764	Estiagem	848	-84

VALPARAÍSO - MONTANTE
(13710001) RIO PURUS (105000 km²)

Data	Nível (cm)	Referência	Limite (cm)	Diferença (cm)
23/10/2026	s/inf	-	-	
24/10/2026	s/inf	-	-	
25/10/2026	s/inf	-	-	
26/10/2026	s/inf	-	-	
27/10/2026	s/inf	-	-	

Telemetria Inoperante

RIO BRANCO
(13600002) RIO ACRE (23500 km²)

Data	Nível (cm)	Referência	Limite (cm)	Diferença (cm)
23/10/2026	387	Normal	383	4
24/10/2026	329	Normal	383	-54
25/10/2026	272	Normal	383	-111
26/10/2026	230	Estiagem	146	84
27/10/2026	210	Estiagem	146	64

Fonte: Hidrotelemetria/ANA

ANA
AGÊNCIA NACIONAL DE ÁGUAS E SANEAMENTO BÁSICO

Acompanhamento da Bacia do Rio Juruá

Data do boletim
27/10/2026

IPIXUNA
(12520000) RIO JURUÁ (56100 km²)

Data	Nível (cm)	Referência	Limite (cm)	Diferença (cm)
23/10/2026	314	Estiagem	255	59
24/10/2026	340	Estiagem	255	85
25/10/2026	s/inf	-	-	
26/10/2026	350	Estiagem	255	95
27/10/2026	s/inf	-	-	

CRUZEIRO DO SUL
(12500000) RIO JURUÁ (37800 km²)

Data	Nível (cm)	Referência	Limite (cm)	Diferença (cm)
23/10/2026	399	Estiagem	397	2
24/10/2026	399	Estiagem	397	2
25/10/2026	408	Estiagem	397	11
26/10/2026	460	Estiagem	397	63
27/10/2026	471	Estiagem	397	74

PORTO WALTER
(12390000) RIO JURUÁ (22200 km²)

Data	Nível (cm)	Referência	Limite (cm)	Diferença (cm)
23/10/2026	s/inf	-	-	
24/10/2026	s/inf	-	-	
25/10/2026	s/inf	-	-	
26/10/2026	s/inf	-	-	
27/10/2026	s/inf	-	-	

Telemetria Inoperante

THAUMATURGO
(12370000) RIO JURUÁ (16100 km²)

Data	Nível (cm)	Referência	Limite (cm)	Diferença (cm)
23/10/2026	s/inf	-	-	
24/10/2026	s/inf	-	-	
25/10/2026	s/inf	-	-	
26/10/2026	s/inf	-	-	
27/10/2026	s/inf	-	-	

Telemetria Inoperante

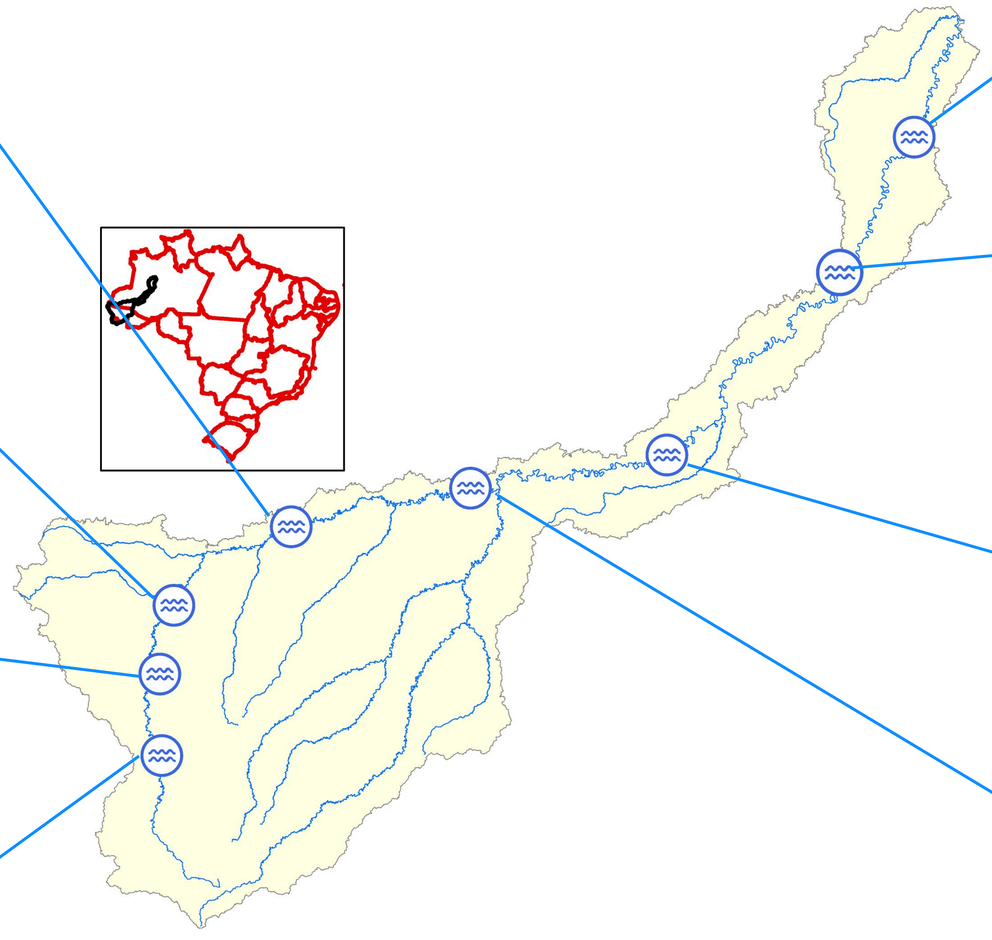

FORTE DAS GRAÇAS
(12842000) RIO JURUÁ (174000 km²)

Data	Nível (cm)	Referência	Limite (cm)	Diferença (cm)
23/10/2026	s/inf	-	-	
24/10/2026	s/inf	-	-	
25/10/2026	s/inf	-	-	
26/10/2026	s/inf	-	-	
27/10/2026	s/inf	-	-	

Telemetria Inoperante

GAVIÃO
(12840000) RIO JURUÁ (164000 km²)

Data	Nível (cm)	Referência	Limite (cm)	Diferença (cm)
23/10/2026	s/inf	-	-	
24/10/2026	s/inf	-	-	
25/10/2026	s/inf	-	-	
26/10/2026	s/inf	-	-	
27/10/2026	s/inf	-	-	

Telemetria Inoperante

SANTOS DUMONT
(12700000) RIO JURUÁ (144000 km²)

Data	Nível (cm)	Referência	Limite (cm)	Diferença (cm)
23/10/2026	680	Estiagem	612	68
24/10/2026	678	Estiagem	612	66
25/10/2026	684	Estiagem	612	72
26/10/2026	703	Estiagem	612	91
27/10/2026	714	Estiagem	612	102

EIRUNEPÉ - MONTANTE
(12550000) RIO JURUÁ (77300 km²)

Data	Nível (cm)	Referência	Limite (cm)	Diferença (cm)
23/10/2026	s/inf	-	-	
24/10/2026	s/inf	-	-	
25/10/2026	s/inf	-	-	
26/10/2026	s/inf	-	-	
27/10/2026	s/inf	-	-	

Telemetria Inoperante

Fonte: Hidrotelemetria/ANA

ANA
AGÊNCIA NACIONAL DE ÁGUAS E SANEAMENTO BÁSICO

Acompanhamento do Rio Purus

Data do boletim
27/10/2026

PRECIPITAÇÃO ACUMULADA MENSAL - BACIA DO PURUS

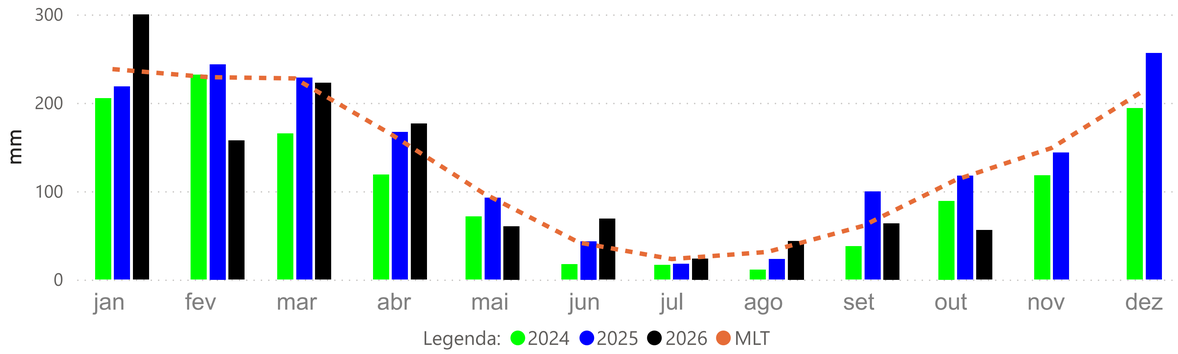

SENA MADUREIRA (13310000)

RIO IACO Cota 95% = 67 cm Cota 10% = 501 cm Cota 5% = 1271 cm

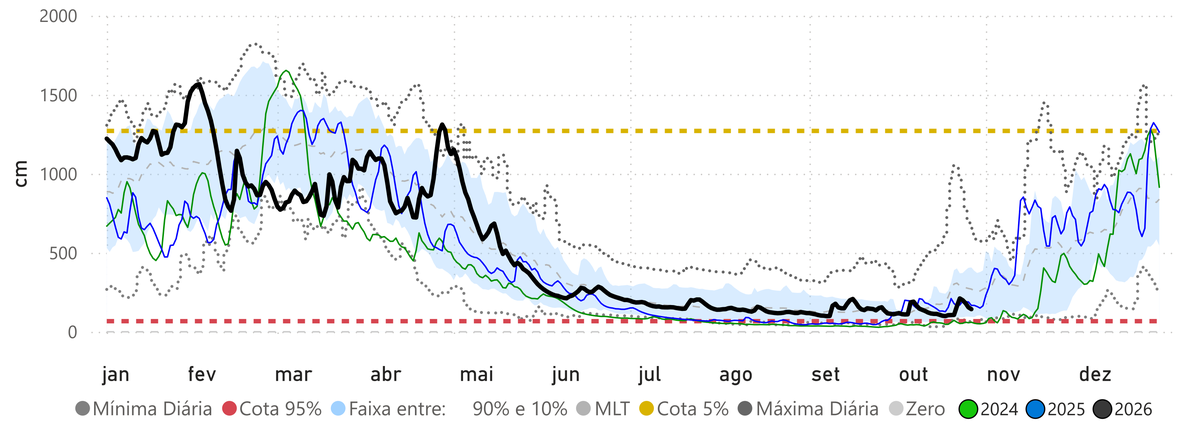

VALPARAÍSO - MONTANTE (13710001)

RIO PURUS Cota 95% = 377 cm Cota 10% = 1641 cm Cota 5% = 1732 cm

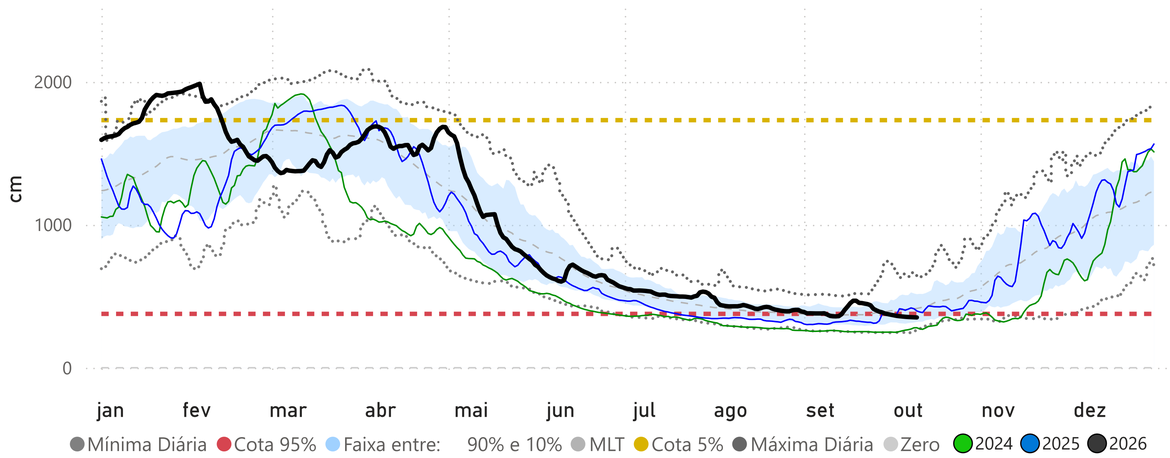

LÁBREA (13870000)

RIO PURUS Cota 95% = 482 cm Cota 10% = 2056 cm Cota 5% = 2072 cm

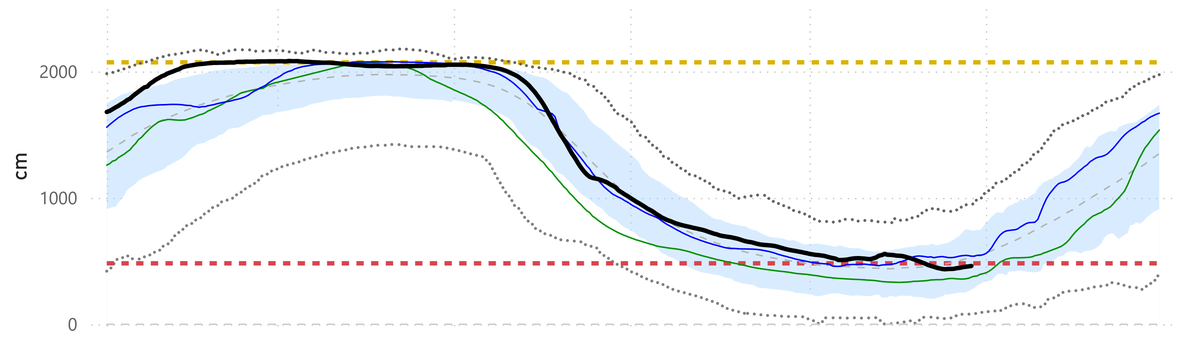

ARUMÃ - JUSANTE (13962000)

RIO PURUS Cota 95% = 848 cm Cota 10% = 1671 cm Cota 5% = 2094 cm

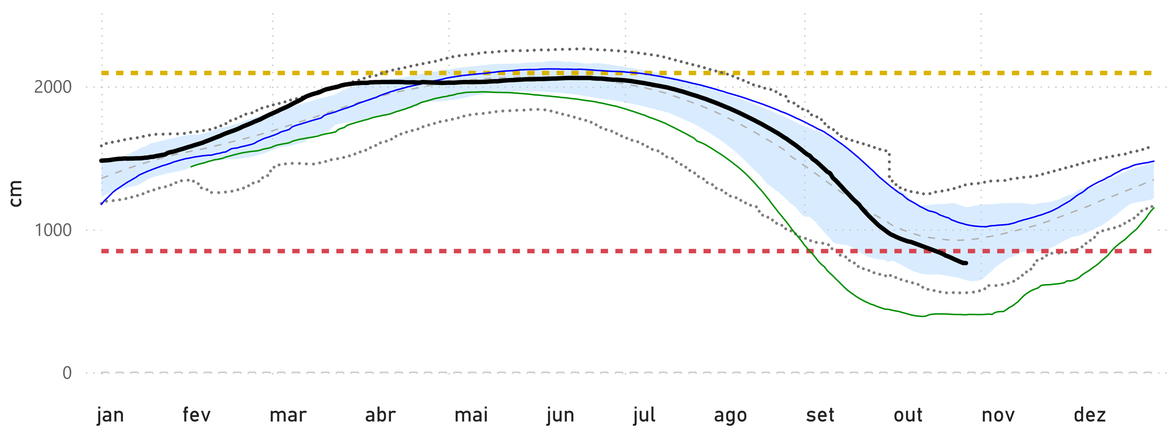

BERURI (13990000)

RIO PURUS Cota 95% = 924 cm Cota 10% = 1950 cm Cota 5% = 2000 cm

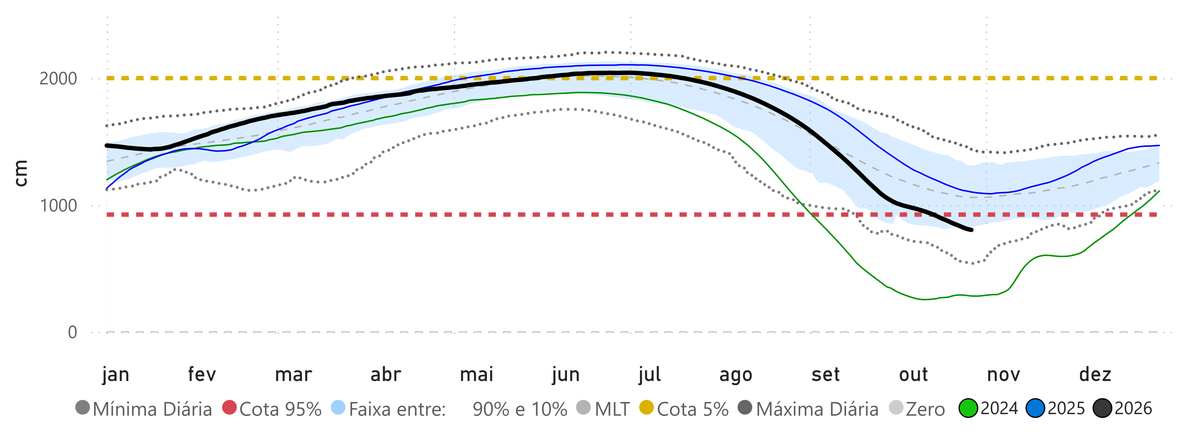

Fonte: Hidrotelemetria/ANA e MERGE/INPE

ANA
AGÊNCIA NACIONAL DE ÁGUAS E SANEAMENTO BÁSICO

Acompanhamento do Rio Acre

Data do boletim
27/10/2026

BRASILÉIA (13470000)

RIO ACRE Cota 95% = 114 cm Cota 10% = 880 cm Cota 5% = 980 cm

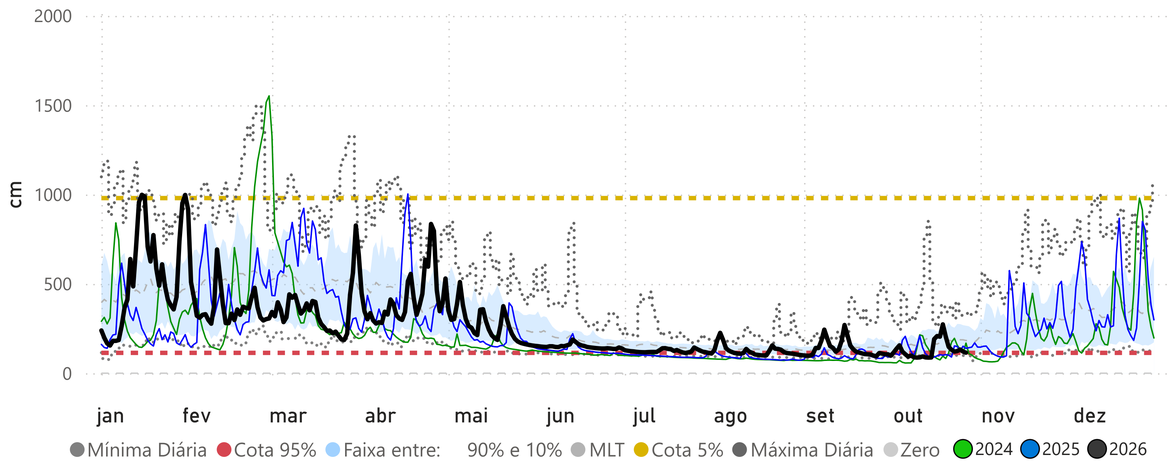

XAPURI (13550000)

RIO ACRE Cota 95% = 177 cm Cota 10% = 1150 cm Cota 5% = 1250 cm

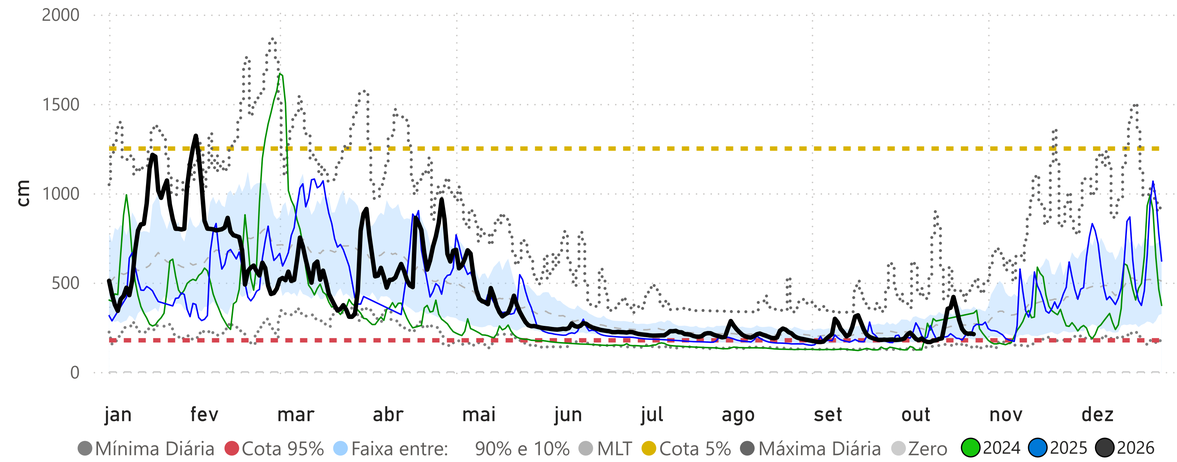

ESPALHA (Seringal Belo Horizonte) (13572000)

RIOZINHO DA ROLA ou RIO BRANCO Cota 95% = 5 cm Cota 10% = 942 cm Cota 5% = 994 cm

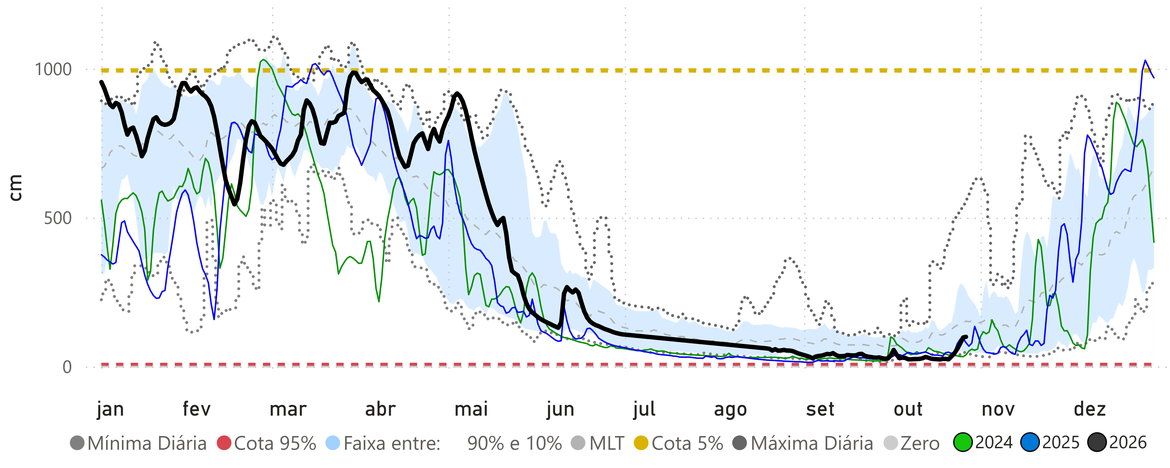

RIO BRANCO (13600002)

RIO ACRE Cota 95% = 146 cm Cota 10% = 1250 cm Cota 5% = 1350 cm

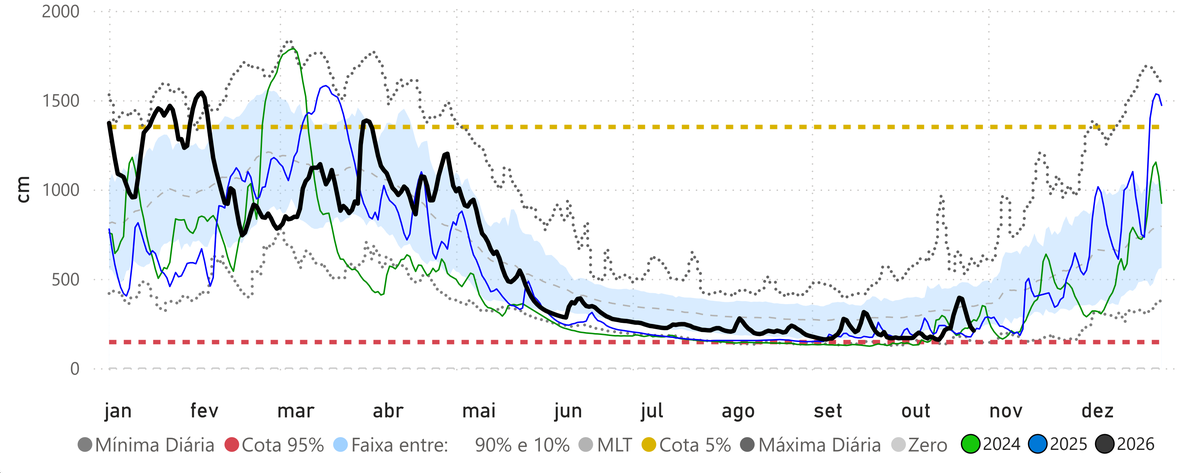

ANA
AGÊNCIA NACIONAL DE ÁGUAS E SANEAMENTO BÁSICO

Acompanhamento do Rio Juruá (1)

Data do boletim
27/10/2026

PRECIPITAÇÃO ACUMULADA MENSAL - BACIA DO JURUÁ

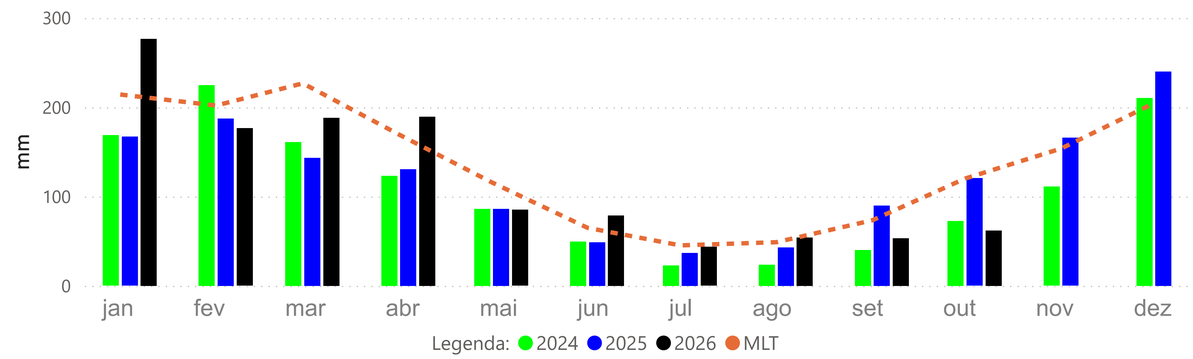

VALPARAÍSO - MONTANTE (13710001)

RIO PURUS Cota 95% = 377 cm Cota 10% = 1641 cm Cota 5% = 1732 cm

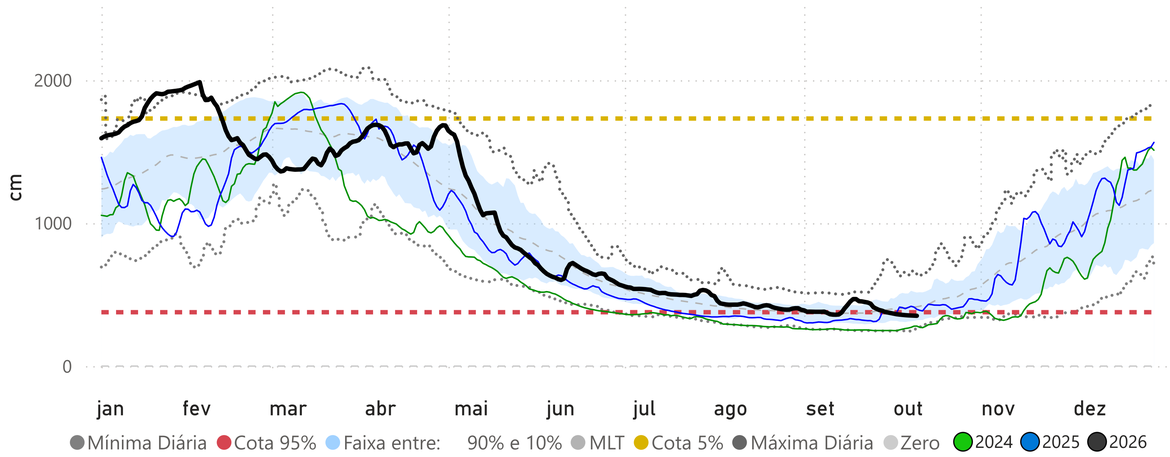

PORTO WALTER (12390000)

RIO JURUÁ Cota 95% = 115 cm Cota 10% = 804 cm Cota 5% = 909 cm

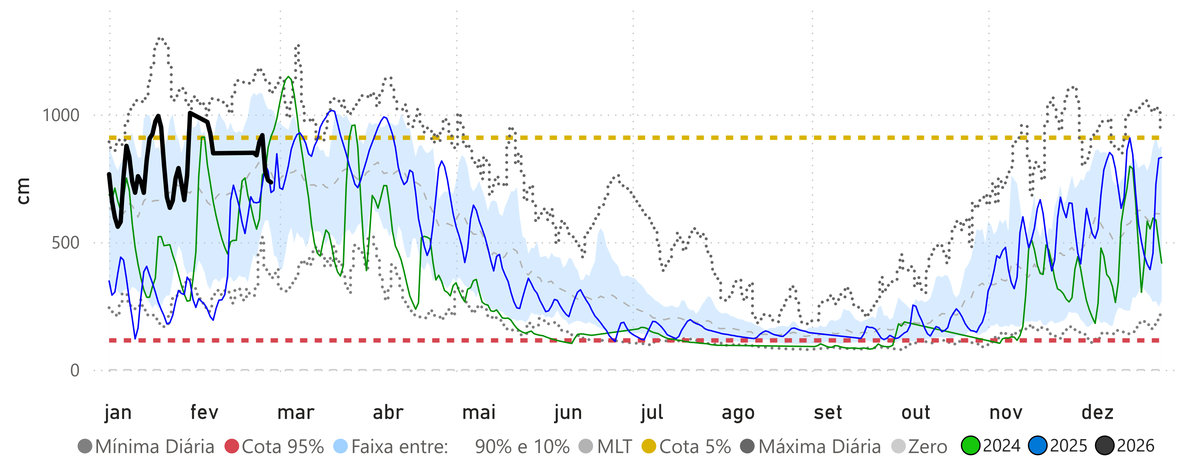

CRUZEIRO DO SUL (12500000)

RIO JURUÁ Cota 95% = 397 cm Cota 10% = 1166 cm Cota 5% = 1244 cm

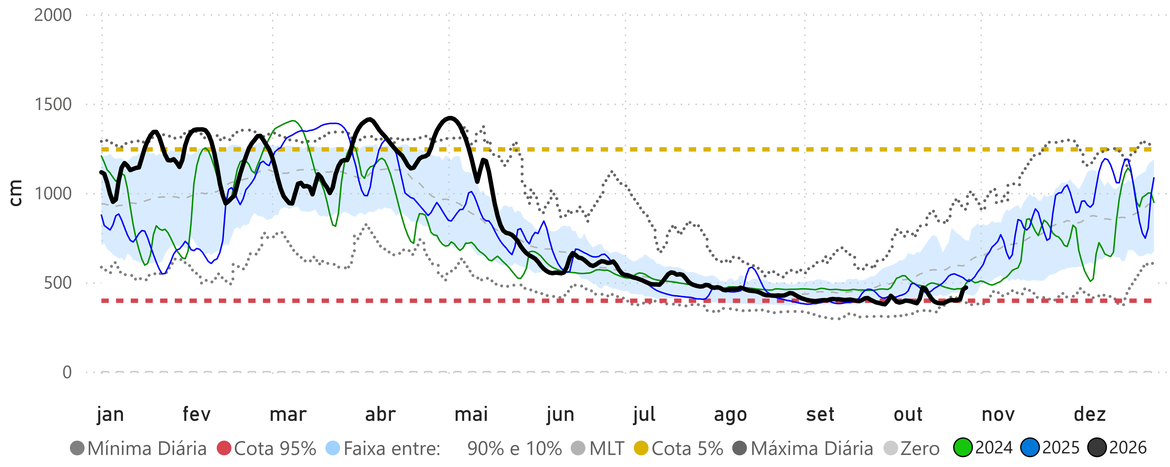

IPIXUNA (12520000)

RIO JURUÁ Cota 95% = 255 cm Cota 10% = 1308 cm Cota 5% = 1324 cm

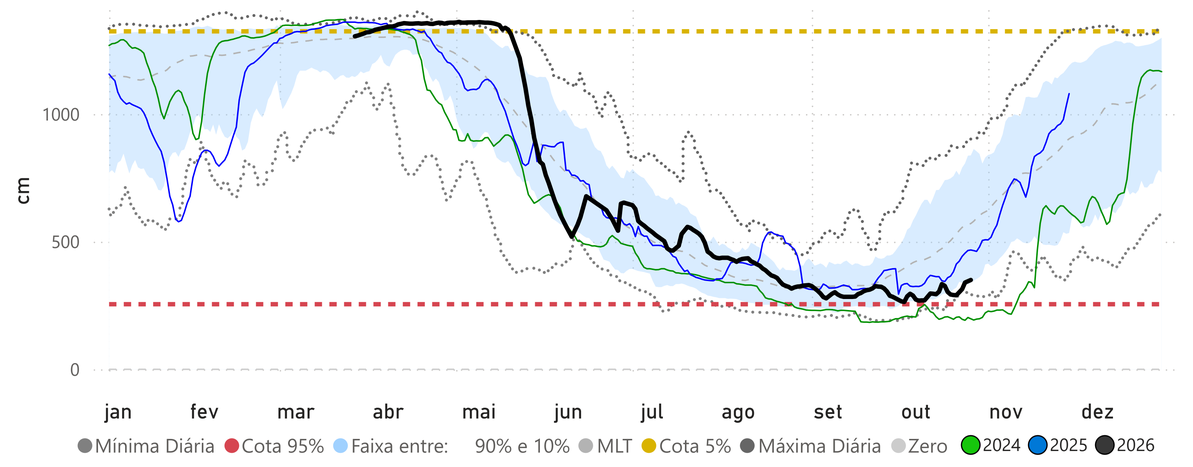

Fonte: Hidrotelemetria/ANA e MERGE/INPE

ANA
AGÊNCIA NACIONAL DE ÁGUAS E SANEAMENTO BÁSICO

Acompanhamento do Rio Juruá (2)

Data do boletim
27/10/2026

EIRUNEPÉ - MONTANTE (12550000)

RIO JURUÁ Cota 95% = 299 cm Cota 10% = 1598 cm Cota 5% = 1625 cm

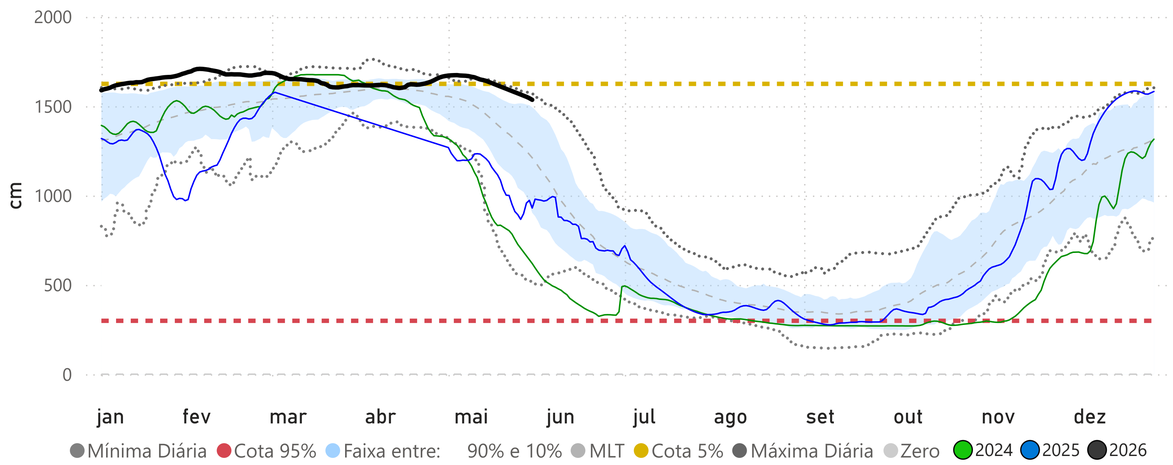

GAVIÃO (12840000)

RIO JURUÁ Cota 95% = 1698 cm Cota 10% = 3086 cm Cota 5% = 3114 cm

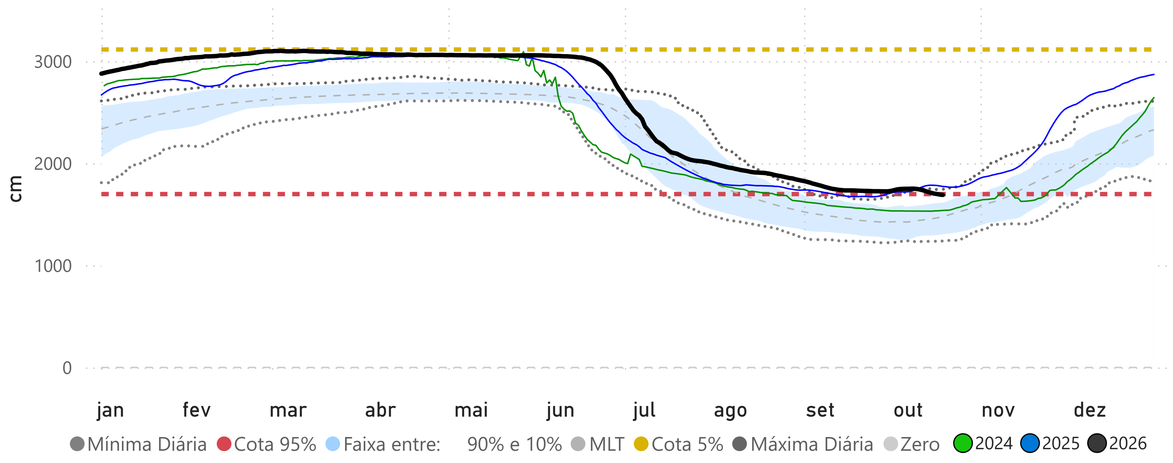

SANTOS DUMONT (12700000)

RIO JURUÁ Cota 95% = 612 cm Cota 10% = 2061 cm Cota 5% = 2099 cm

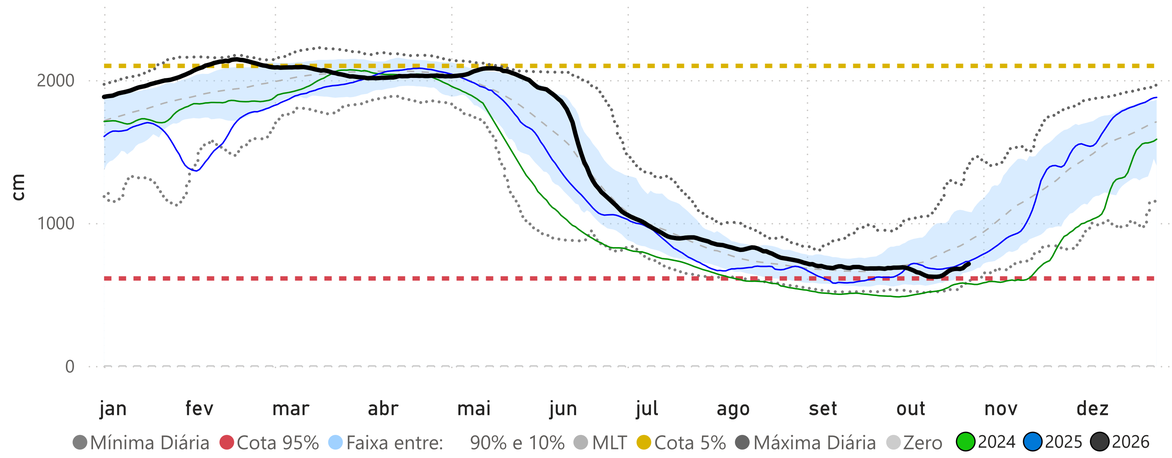

FORTE DAS GRAÇAS (12842000)

RIO JURUÁ Cota 95% = 1358 cm Cota 10% = 2709 cm Cota 5% = 2748 cm

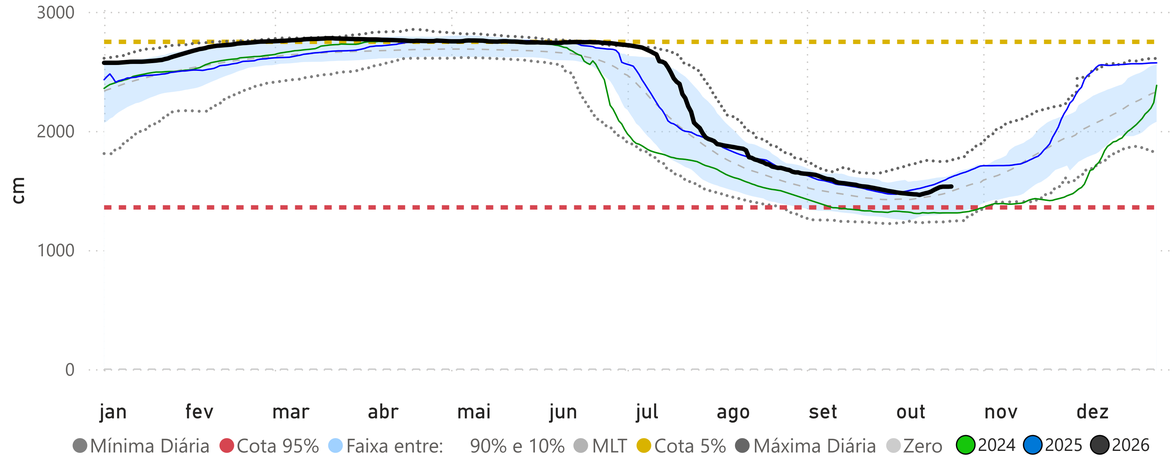

Fonte: Hidrotelemetria/ANA