ANA
AGÊNCIA NACIONAL DE ÁGUAS E SANEAMENTO BÁSICO

# Acompanhamento da Bacia do Rio Purus

**Data do boletim**
**15/10/2026**

## SENA MADUREIRA
(13310000) RIO IACO (18000 km²)

| Data | Nível (cm) | Referência | Limite (cm) | Diferença (cm) |
|---|---|---|---|---|
| 11/10/2026 | 132 | Estiagem | 67 | 65 |
| 12/10/2026 | 122 | Estiagem | 67 | 55 |
| 13/10/2026 | 116 | Estiagem | 67 | 49 |
| 14/10/2026 | 113 | Estiagem | 67 | 46 |
| 15/10/2026 | 113 | Estiagem | 67 | 46 |

## ESPALHA (Seringal Belo Horizonte)
(13572000) RIOZINHO DA ROLA ou RIO BRA (3210 km²)

| Data | Nível (cm) | Referência | Limite (cm) | Diferença (cm) |
|---|---|---|---|---|
| 11/10/2026 | 26 | Estiagem | 5 | 21 |
| 12/10/2026 | 28 | Estiagem | 5 | 23 |
| 13/10/2026 | 32 | Estiagem | 5 | 27 |
| 14/10/2026 | 29 | Estiagem | 5 | 24 |
| 15/10/2026 | 27 | Estiagem | 5 | 22 |

## XAPURI
(13550000) RIO ACRE (8270 km²)

| Data | Nível (cm) | Referência | Limite (cm) | Diferença (cm) |
|---|---|---|---|---|
| 11/10/2026 | 168 | Estiagem | 177 | -9 |
| 12/10/2026 | 167 | Estiagem | 177 | -10 |
| 13/10/2026 | 175 | Estiagem | 177 | -2 |
| 14/10/2026 | 177 | Estiagem | 177 | 0 |
| 15/10/2026 | 181 | Estiagem | 177 | 4 |

## BRASILÉIA
(13470000) RIO ACRE (7020 km²)

| Data | Nível (cm) | Referência | Limite (cm) | Diferença (cm) |
|---|---|---|---|---|
| 11/10/2026 | 89 | Estiagem | 114 | -26 |
| 12/10/2026 | 94 | Estiagem | 114 | -20 |
| 13/10/2026 | 89 | Estiagem | 114 | -26 |
| 14/10/2026 | 88 | Estiagem | 114 | -27 |
| 15/10/2026 | 88 | Estiagem | 114 | -26 |



Estação fluviométrica

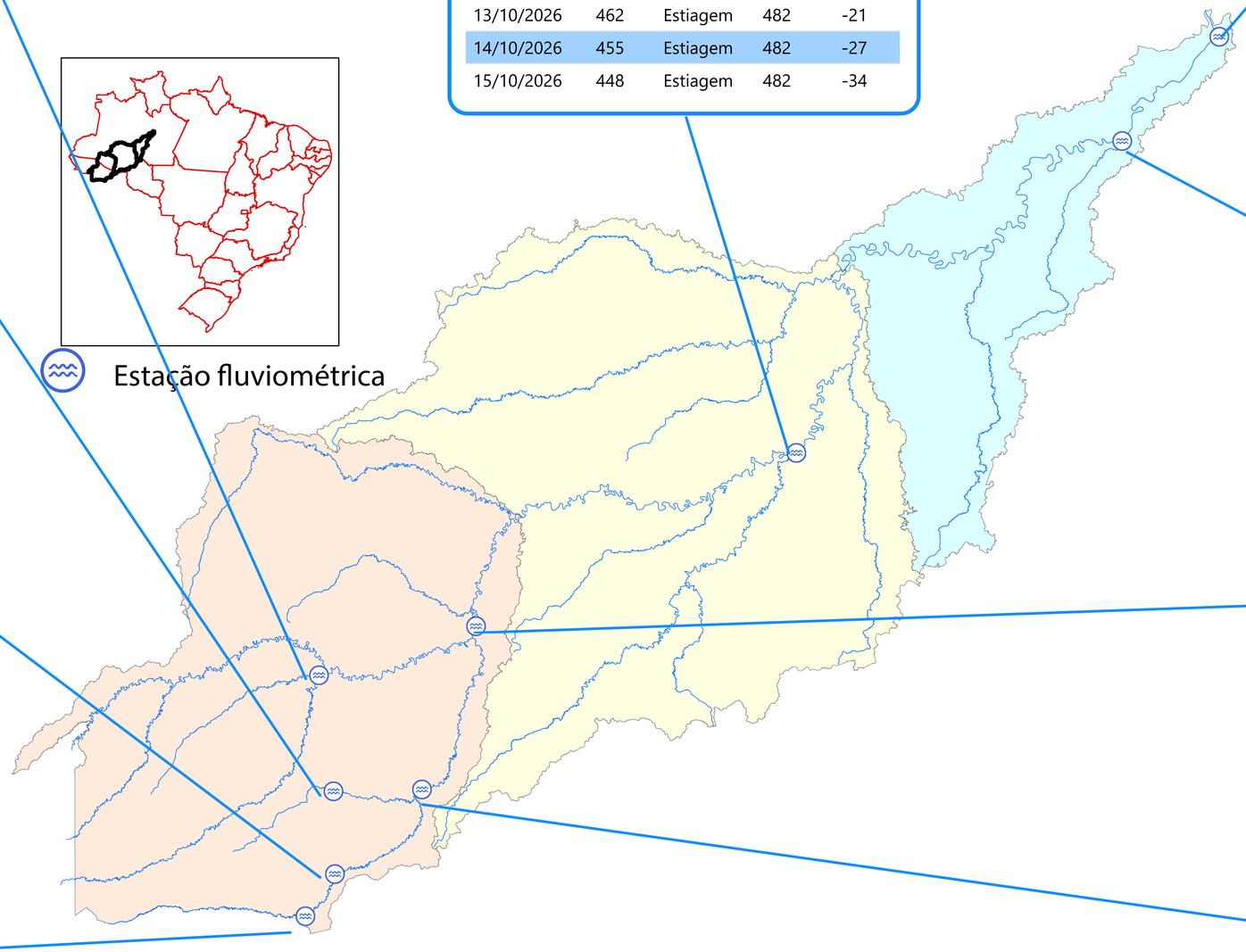

## LÁBREA
(13870000) RIO PURUS (226000 km²)

| Data | Nível (cm) | Referência | Limite (cm) | Diferença (cm) |
|---|---|---|---|---|
| 11/10/2026 | 480 | Estiagem | 482 | -3 |
| 12/10/2026 | 469 | Estiagem | 482 | -13 |
| 13/10/2026 | 462 | Estiagem | 482 | -21 |
| 14/10/2026 | 455 | Estiagem | 482 | -27 |
| 15/10/2026 | 448 | Estiagem | 482 | -34 |

## BERURI
(13990000) RIO PURUS (378000 km²)

| Data | Nível (cm) | Referência | Limite (cm) | Diferença (cm) |
|---|---|---|---|---|
| 11/10/2026 | 948 | Estiagem | 924 | 24 |
| 12/10/2026 | 940 | Estiagem | 924 | 16 |
| 13/10/2026 | 932 | Estiagem | 924 | 8 |
| 14/10/2026 | 922 | Estiagem | 924 | -2 |
| 15/10/2026 | 915 | Estiagem | 924 | -9 |

## ARUMÃ - JUSANTE
Telemetria Inoperante

(13962000) RIO PURUS (366000 km²)

| Data | Nível (cm) | Referência | Limite (cm) | Diferença (cm) |
|---|---|---|---|---|
| 11/10/2026 | s/inf | - | - | |
| 12/10/2026 | s/inf | - | - | |
| 13/10/2026 | s/inf | - | - | |
| 14/10/2026 | s/inf | - | - | |
| 15/10/2026 | s/inf | - | - | |

## VALPARAÍSO - MONTANTE
(13710001) RIO PURUS (105000 km²)

| Data | Nível (cm) | Referência | Limite (cm) | Diferença (cm) |
|---|---|---|---|---|
| 11/10/2026 | s/inf | - | - | |
| 12/10/2026 | s/inf | - | - | |
| 13/10/2026 | s/inf | - | - | |
| 14/10/2026 | s/inf | - | - | |
| 15/10/2026 | s/inf | - | - | |

Telemetria Inoperante

## RIO BRANCO
(13600002) RIO ACRE (23500 km²)

| Data | Nível (cm) | Referência | Limite (cm) | Diferença (cm) |
|---|---|---|---|---|
| 11/10/2026 | 168 | Estiagem | 146 | 22 |
| 12/10/2026 | 177 | Estiagem | 146 | 31 |
| 13/10/2026 | 171 | Estiagem | 146 | 25 |
| 14/10/2026 | 162 | Estiagem | 146 | 16 |
| 15/10/2026 | 160 | Estiagem | 146 | 14 |

Fonte: Hidrotelemetria/ANA

ANA
AGÊNCIA NACIONAL DE ÁGUAS E SANEAMENTO BÁSICO

# Acompanhamento da Bacia do Rio Juruá

**Data do boletim**
**15/10/2026**

## IPIXUNA

(12520000) RIO JURUÁ (56100 km²)

| Data | Nível (cm) | Referência | Limite (cm) | Diferença (cm) |
|---|---|---|---|---|
| 11/10/2026 | s/inf | - | - | |
| 12/10/2026 | 297 | Estiagem | 255 | 42 |
| 13/10/2026 | 296 | Estiagem | 255 | 41 |
| 14/10/2026 | 294 | Estiagem | 255 | 39 |
| 15/10/2026 | 304 | Estiagem | 255 | 49 |

## CRUZEIRO DO SUL

(12500000) RIO JURUÁ (37800 km²)

| Data | Nível (cm) | Referência | Limite (cm) | Diferença (cm) |
|---|---|---|---|---|
| 11/10/2026 | 408 | Estiagem | 397 | 11 |
| 12/10/2026 | 469 | Estiagem | 397 | 72 |
| 13/10/2026 | 463 | Estiagem | 397 | 66 |
| 14/10/2026 | 435 | Estiagem | 397 | 38 |
| 15/10/2026 | 415 | Estiagem | 397 | 18 |

## PORTO WALTER

(12390000) RIO JURUÁ (22200 km²)

| Data | Nível (cm) | Referência | Limite (cm) | Diferença (cm) |
|---|---|---|---|---|
| 11/10/2026 | s/inf | - | - | |
| 12/10/2026 | s/inf | - | - | |
| 13/10/2026 | s/inf | - | - | |
| 14/10/2026 | s/inf | - | - | |
| 15/10/2026 | s/inf | - | - | |

Telemetria Inoperante

## THAUMATURGO

(12370000) RIO JURUÁ (16100 km²)

| Data | Nível (cm) | Referência | Limite (cm) | Diferença (cm) |
|---|---|---|---|---|
| 11/10/2026 | 209 | Estiagem | 185 | 24 |
| 12/10/2026 | 262 | Estiagem | 185 | 77 |
| 13/10/2026 | 260 | Estiagem | 185 | 75 |
| 14/10/2026 | 256 | Estiagem | 185 | 71 |
| 15/10/2026 | 261 | Estiagem | 185 | 76 |

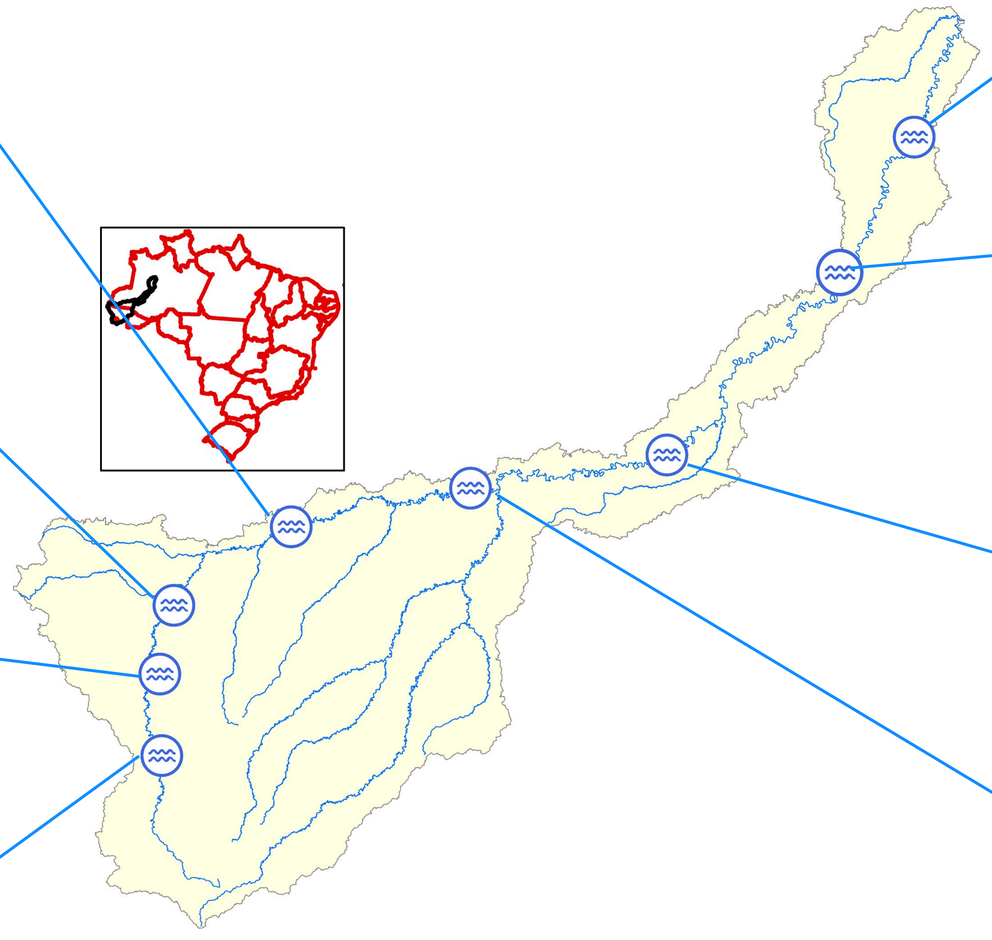

## FORTE DAS GRAÇAS

(12842000) RIO JURUÁ (174000 km²)

| Data | Nível (cm) | Referência | Limite (cm) | Diferença (cm) |
|---|---|---|---|---|
| 11/10/2026 | s/inf | - | - | |
| 12/10/2026 | s/inf | - | - | |
| 13/10/2026 | s/inf | - | - | |
| 14/10/2026 | s/inf | - | - | |
| 15/10/2026 | s/inf | - | - | |

Telemetria Inoperante

## GAVIÃO

(12840000) RIO JURUÁ (164000 km²)

| Data | Nível (cm) | Referência | Limite (cm) | Diferença (cm) |
|---|---|---|---|---|
| 11/10/2026 | s/inf | - | - | |
| 12/10/2026 | s/inf | - | - | |
| 13/10/2026 | s/inf | - | - | |
| 14/10/2026 | s/inf | - | - | |
| 15/10/2026 | s/inf | - | - | |

Telemetria Inoperante

## SANTOS DUMONT

(12700000) RIO JURUÁ (144000 km²)

| Data | Nível (cm) | Referência | Limite (cm) | Diferença (cm) |
|---|---|---|---|---|
| 11/10/2026 | 642 | Estiagem | 612 | 30 |
| 12/10/2026 | 633 | Estiagem | 612 | 21 |
| 13/10/2026 | 626 | Estiagem | 612 | 14 |
| 14/10/2026 | 625 | Estiagem | 612 | 13 |
| 15/10/2026 | 624 | Estiagem | 612 | 12 |

## EIRUNEPÉ - MONTANTE

(12550000) RIO JURUÁ (77300 km²)

| Data | Nível (cm) | Referência | Limite (cm) | Diferença (cm) |
|---|---|---|---|---|
| 11/10/2026 | s/inf | - | - | |
| 12/10/2026 | s/inf | - | - | |
| 13/10/2026 | s/inf | - | - | |
| 14/10/2026 | s/inf | - | - | |
| 15/10/2026 | s/inf | - | - | |

Telemetria Inoperante

Fonte: Hidrotelemetria/ANA

ANA
AGÊNCIA NACIONAL DE ÁGUAS E SANEAMENTO BÁSICO

# Acompanhamento do Rio Purus

**Data do boletim**
**15/10/2026**

## PRECIPITAÇÃO ACUMULADA MENSAL - BACIA DO PURUS

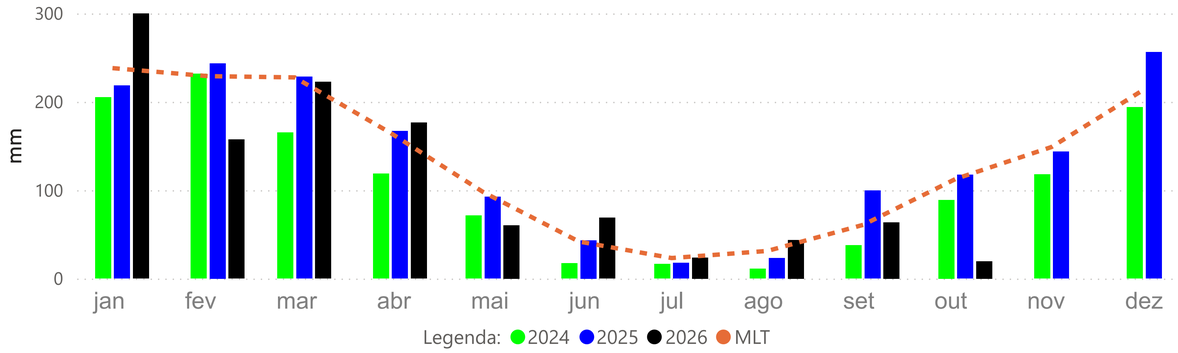


## SENA MADUREIRA (13310000)

RIO IACO  Cota 95% = 67 cm  Cota 10% = 501 cm  Cota 5% = 1271 cm

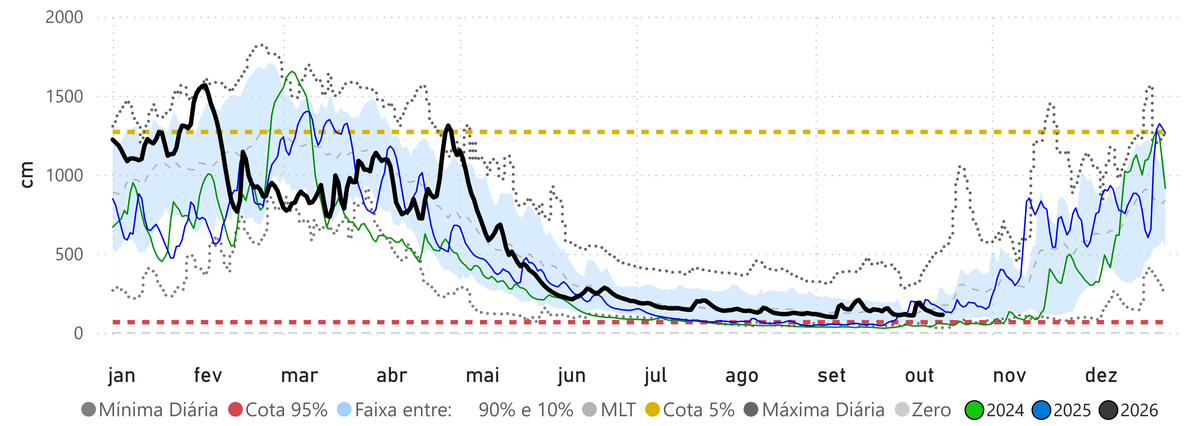


## VALPARAÍSO - MONTANTE (13710001)

RIO PURUS  Cota 95% = 377 cm  Cota 10% = 1641 cm  Cota 5% = 1732 cm

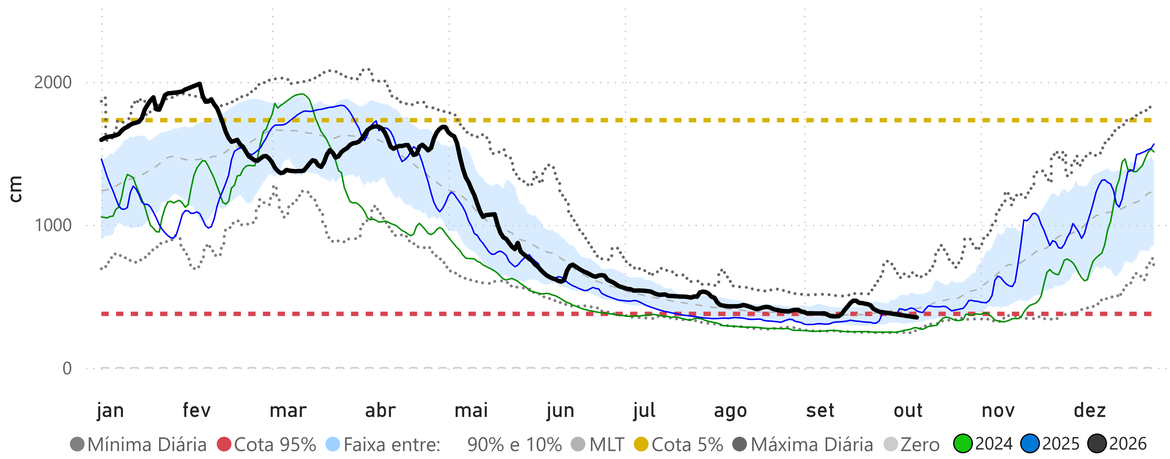


## LÁBREA (13870000)

RIO PURUS  Cota 95% = 482 cm  Cota 10% = 2056 cm  Cota 5% = 2072 cm

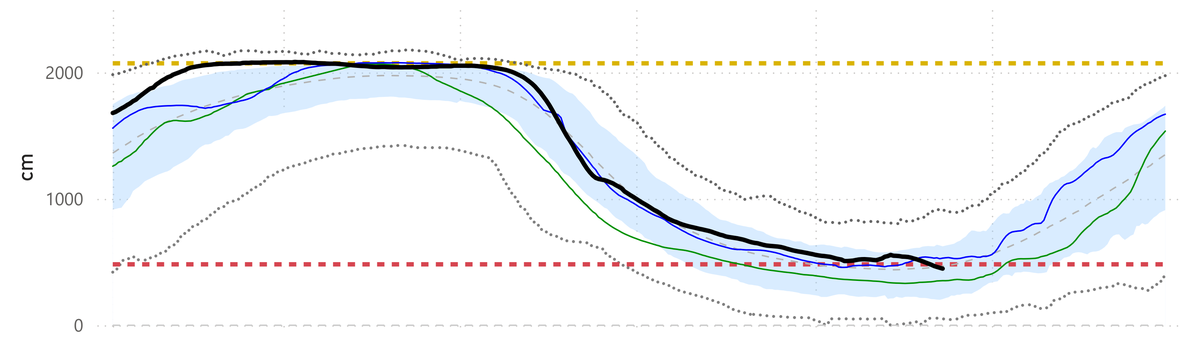


## ARUMÃ - JUSANTE (13962000)

RIO PURUS  Cota 95% = 848 cm  Cota 10% = 1671 cm  Cota 5% = 2094 cm

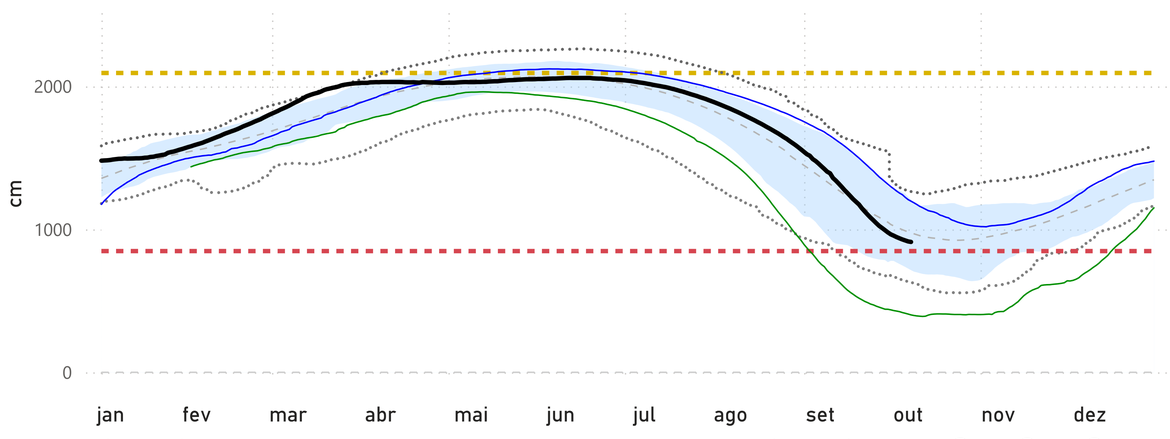


## BERURI (13990000)

RIO PURUS  Cota 95% = 924 cm  Cota 10% = 1950 cm  Cota 5% = 2000 cm

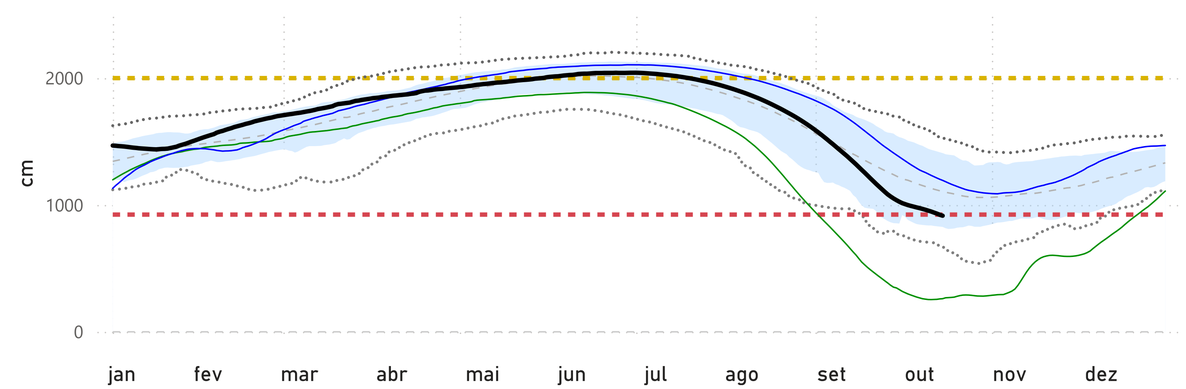


Fonte: Hidrotelemetria/ANA e MERGE/INPE

ANA
AGÊNCIA NACIONAL DE ÁGUAS E SANEAMENTO BÁSICO

# Acompanhamento do Rio Acre

**Data do boletim**
**15/10/2026**

## BRASILÉIA (13470000)

RIO ACRE  Cota 95% = 114 cm  Cota 10% = 880 cm  Cota 5% = 980 cm

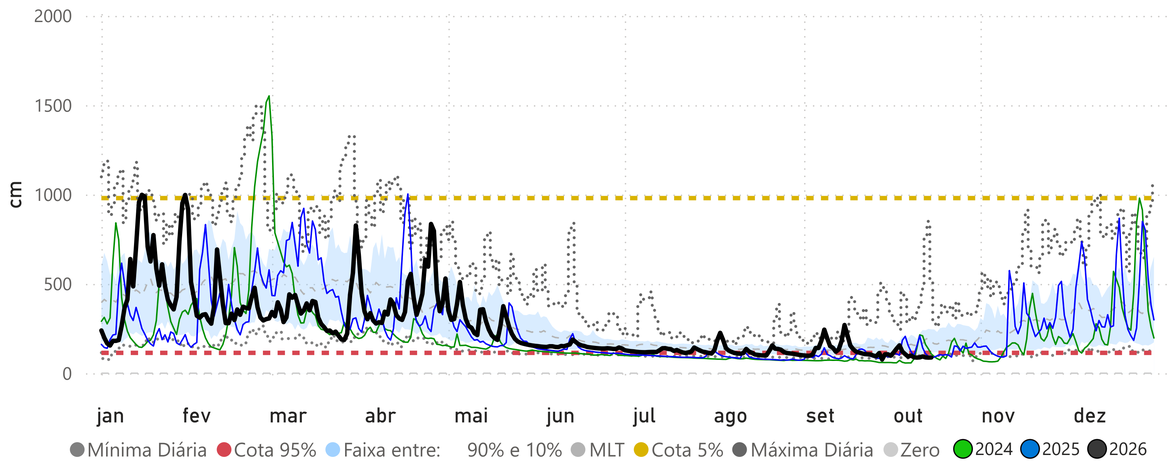


## XAPURI (13550000)

RIO ACRE  Cota 95% = 177 cm  Cota 10% = 1150 cm  Cota 5% = 1250 cm

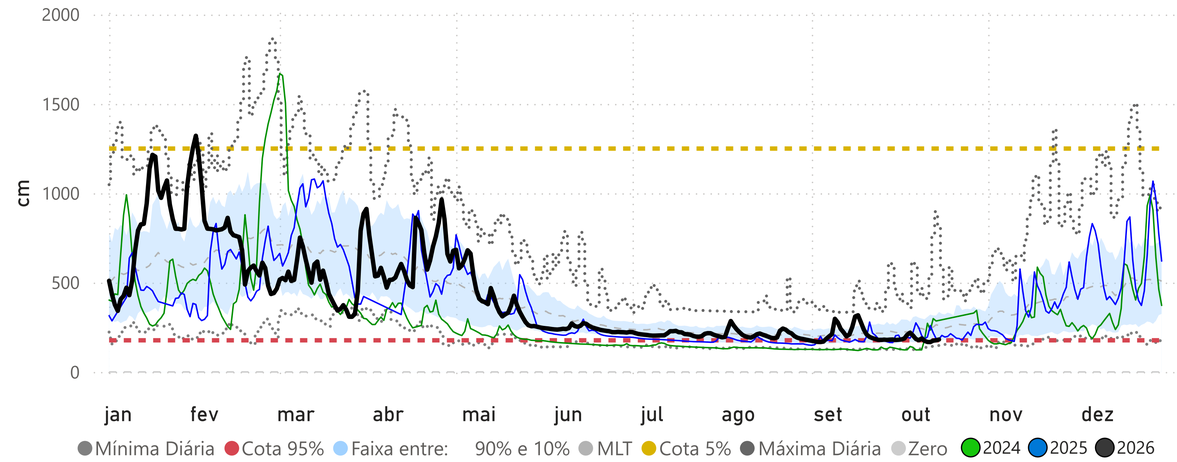


## ESPALHA (Seringal Belo Horizonte) (13572000)

RIOZINHO DA ROLA ou RIO BRANCO  Cota 95% = 5 cm  Cota 10% = 942 cm  Cota 5% = 994 cm

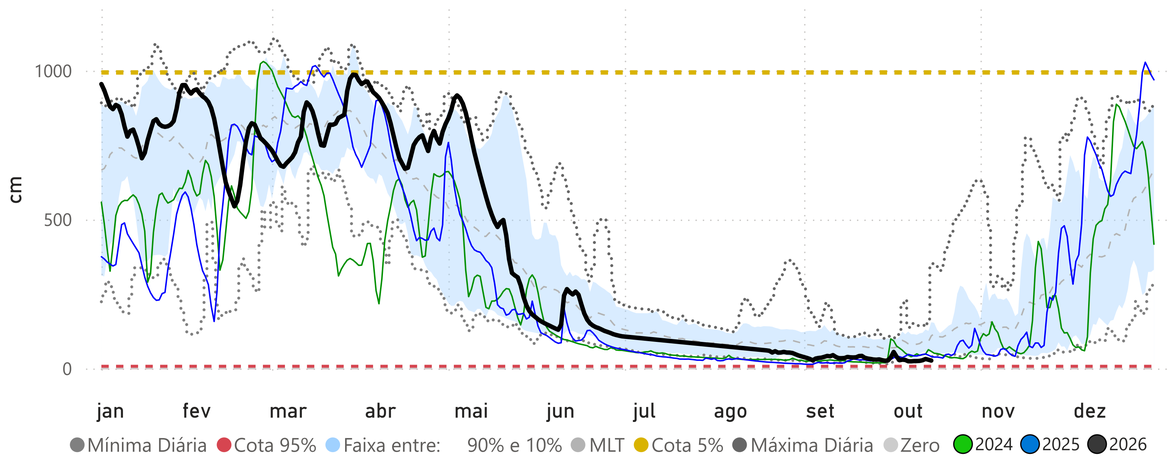


## RIO BRANCO (13600002)

RIO ACRE  Cota 95% = 146 cm  Cota 10% = 1250 cm  Cota 5% = 1350 cm

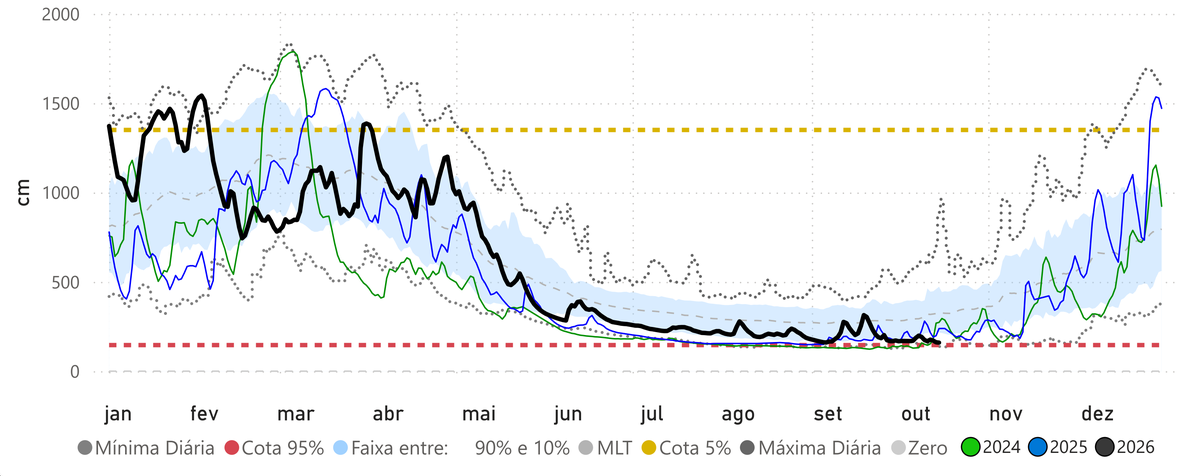




Fonte: Hidrotelemetria/ANA

ANA
AGÊNCIA NACIONAL DE ÁGUAS E SANEAMENTO BÁSICO

# Acompanhamento do Rio Juruá (1)

**Data do boletim**
**15/10/2026**

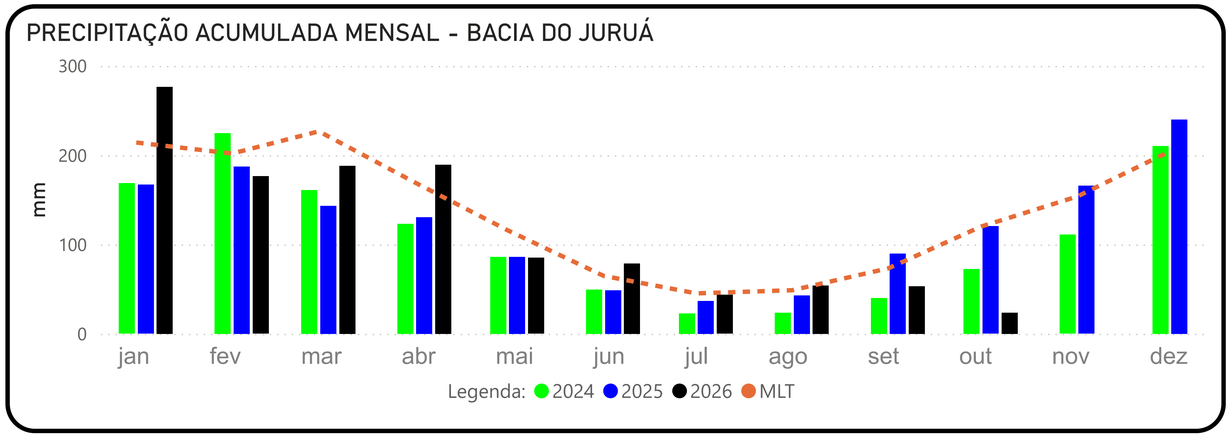


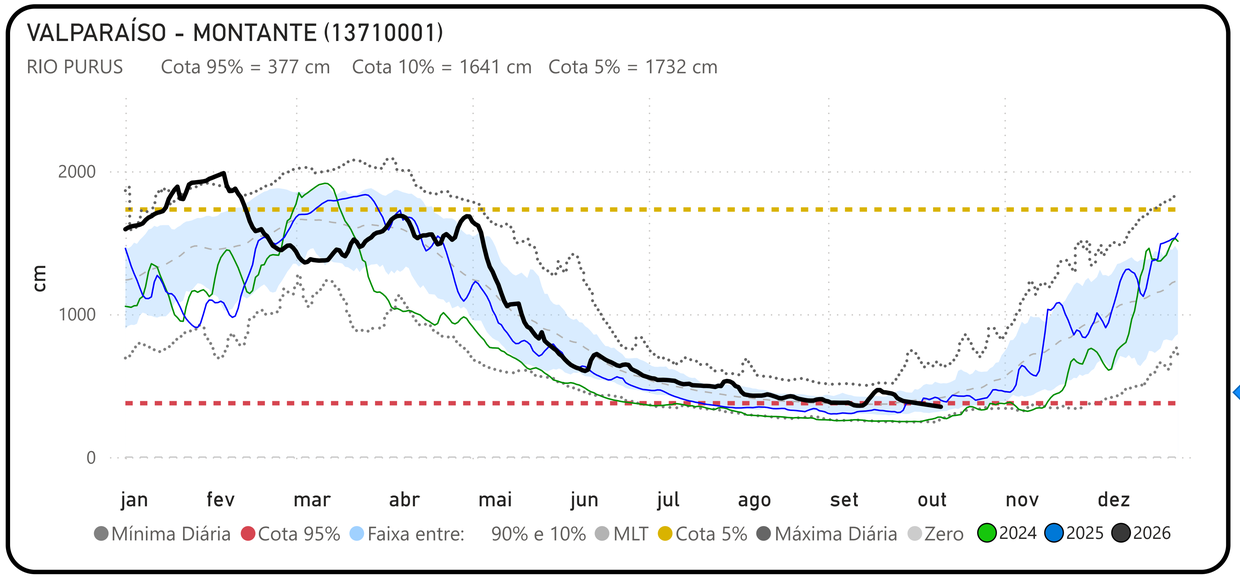


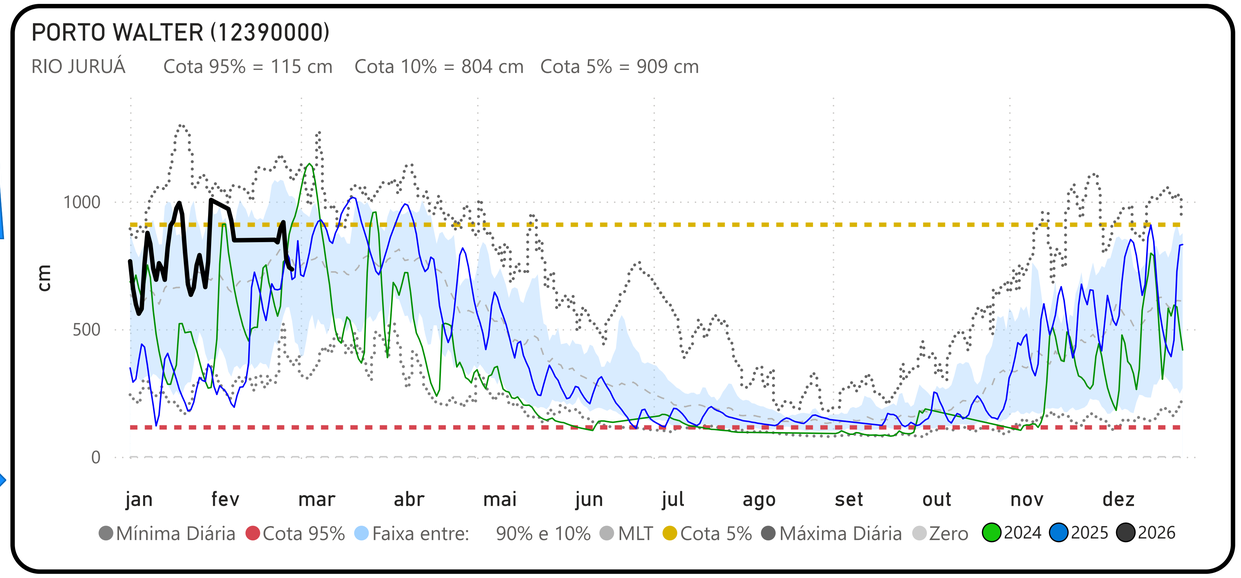


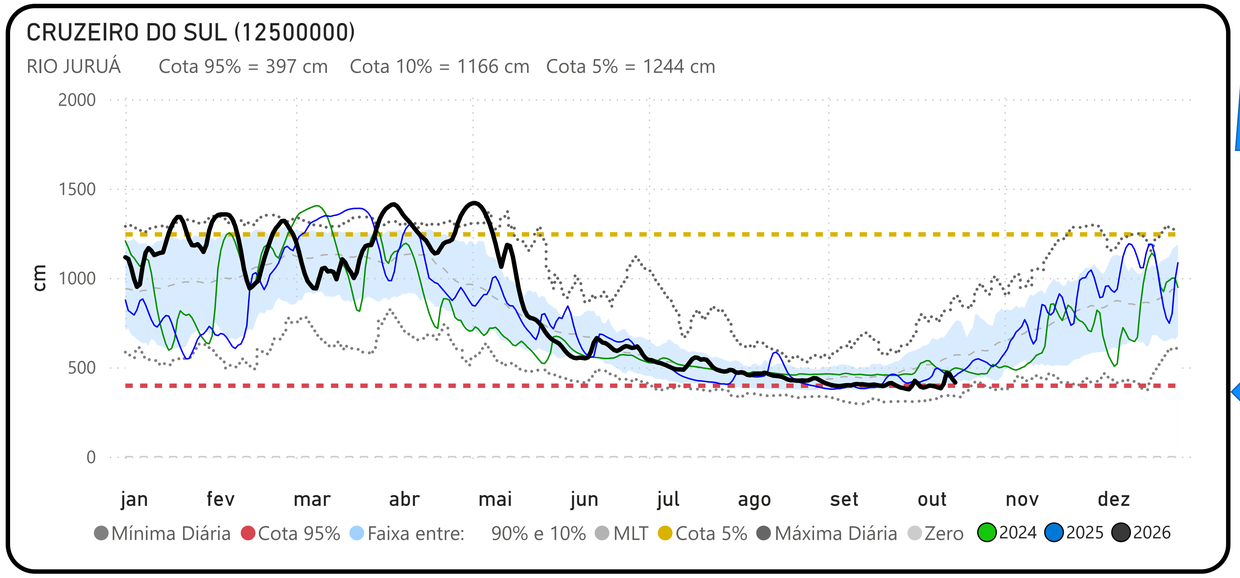


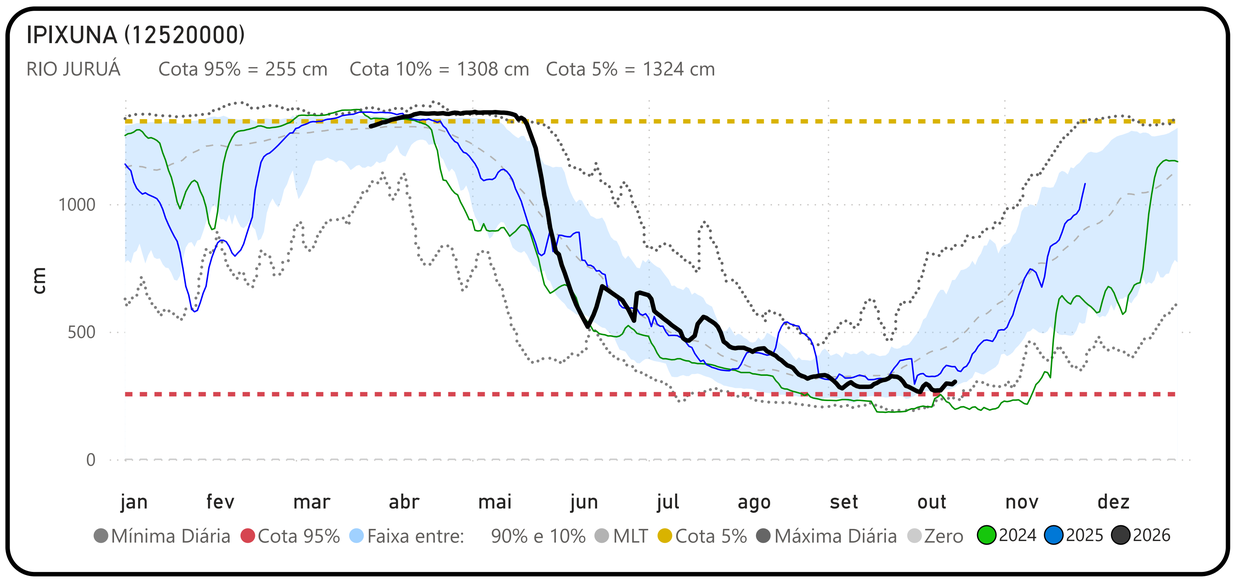




Fonte: Hidrotelemetria/ANA e MERGE/INPE

ANA
AGÊNCIA NACIONAL DE ÁGUAS E SANEAMENTO BÁSICO

# Acompanhamento do Rio Juruá (2)

**Data do boletim**
**15/10/2026**

## EIRUNEPÉ - MONTANTE (12550000)

RIO JURUÁ  Cota 95% = 299 cm  Cota 10% = 1598 cm  Cota 5% = 1625 cm

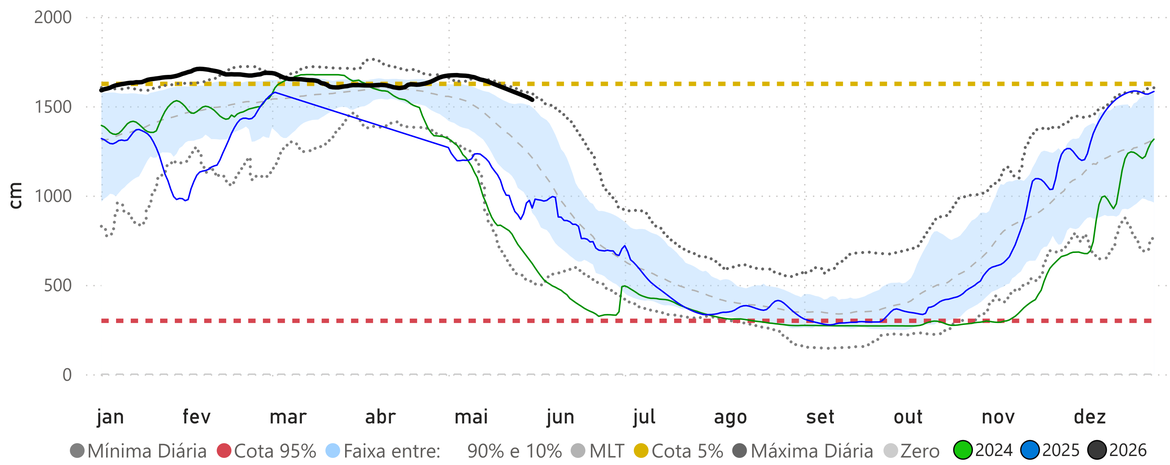


## SANTOS DUMONT (12700000)

RIO JURUÁ  Cota 95% = 612 cm  Cota 10% = 2061 cm  Cota 5% = 2099 cm

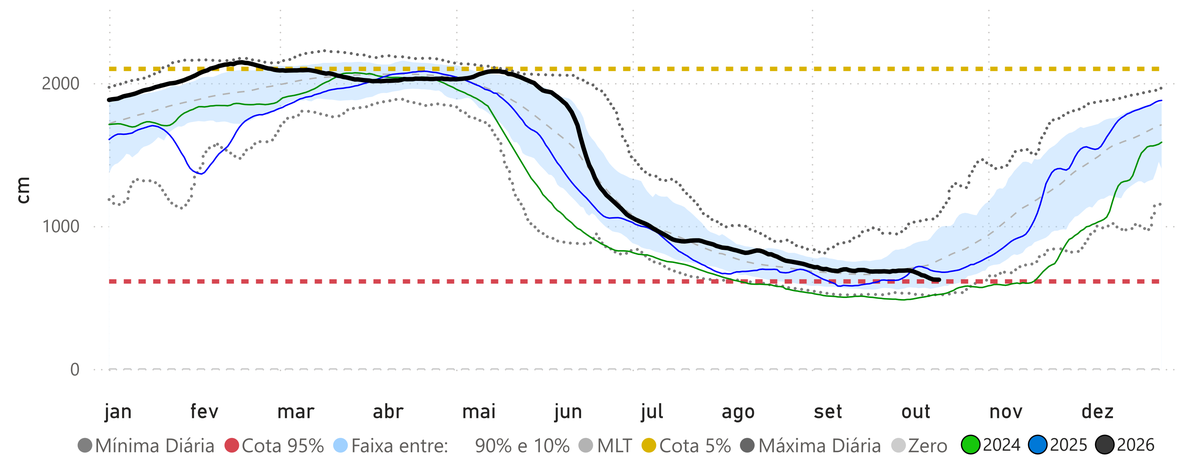


## GAVIÃO (12840000)

RIO JURUÁ  Cota 95% = 1698 cm  Cota 10% = 3086 cm  Cota 5% = 3114 cm

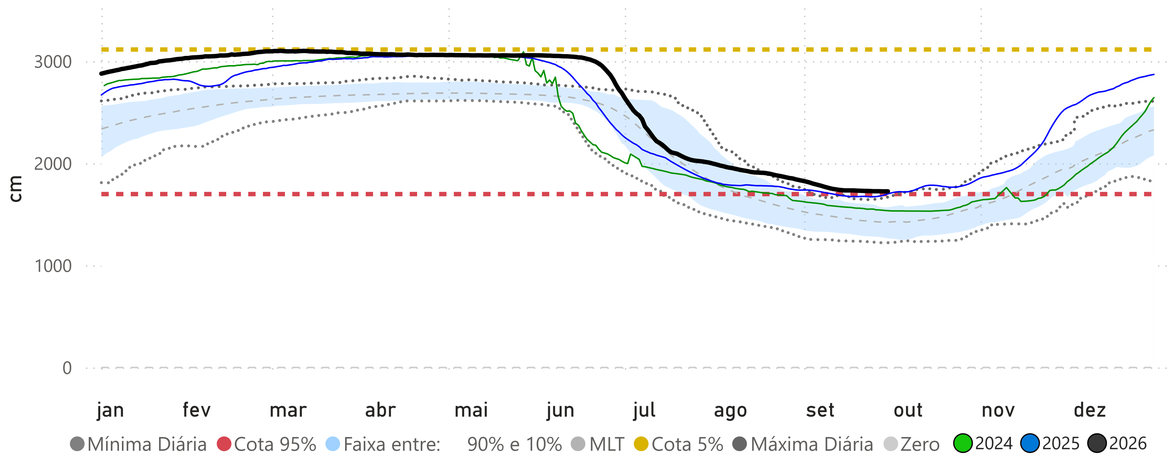


## FORTE DAS GRAÇAS (12842000)

RIO JURUÁ  Cota 95% = 1358 cm  Cota 10% = 2709 cm  Cota 5% = 2748 cm

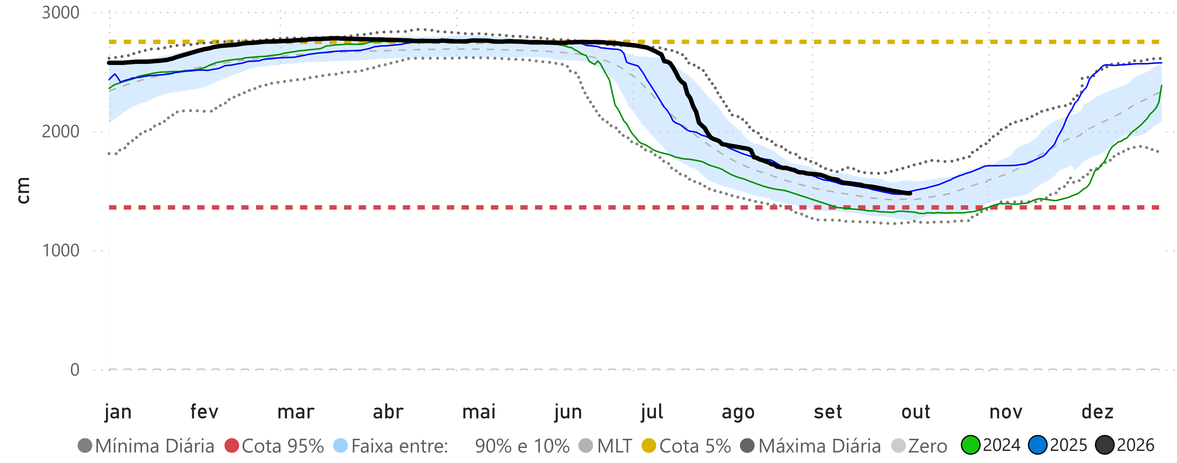




Fonte: Hidrotelemetria/ANA