ANA
AGÊNCIA NACIONAL DE ÁGUAS E SANEAMENTO BÁSICO

Acompanhamento da Bacia do Rio Purus

Data do boletim
14/10/2026

SENA MADUREIRA
(13310000) RIO IACO (18000 km²)

Data	Nível (cm)	Referência	Limite (cm)	Diferença (cm)
10/10/2026	139	Estiagem	67	72
11/10/2026	132	Estiagem	67	65
12/10/2026	122	Estiagem	67	55
13/10/2026	116	Estiagem	67	49
14/10/2026	114	Estiagem	67	47

ESPALHA (Seringal Belo Horizonte)
(13572000) RIOZINHO DA ROLA ou RIO BRA (3210 km²)

Data	Nível (cm)	Referência	Limite (cm)	Diferença (cm)
10/10/2026	25	Estiagem	5	20
11/10/2026	26	Estiagem	5	21
12/10/2026	28	Estiagem	5	23
13/10/2026	32	Estiagem	5	27
14/10/2026	30	Estiagem	5	25

XAPURI
(13550000) RIO ACRE (8270 km²)

Data	Nível (cm)	Referência	Limite (cm)	Diferença (cm)
10/10/2026	174	Estiagem	177	-3
11/10/2026	168	Estiagem	177	-9
12/10/2026	167	Estiagem	177	-10
13/10/2026	175	Estiagem	177	-2
14/10/2026	178	Estiagem	177	1

BRASILÉIA
(13470000) RIO ACRE (7020 km²)

Data	Nível (cm)	Referência	Limite (cm)	Diferença (cm)
10/10/2026	88	Estiagem	114	-27
11/10/2026	89	Estiagem	114	-26
12/10/2026	94	Estiagem	114	-20
13/10/2026	89	Estiagem	114	-26
14/10/2026	87	Estiagem	114	-27

Estação fluviométrica

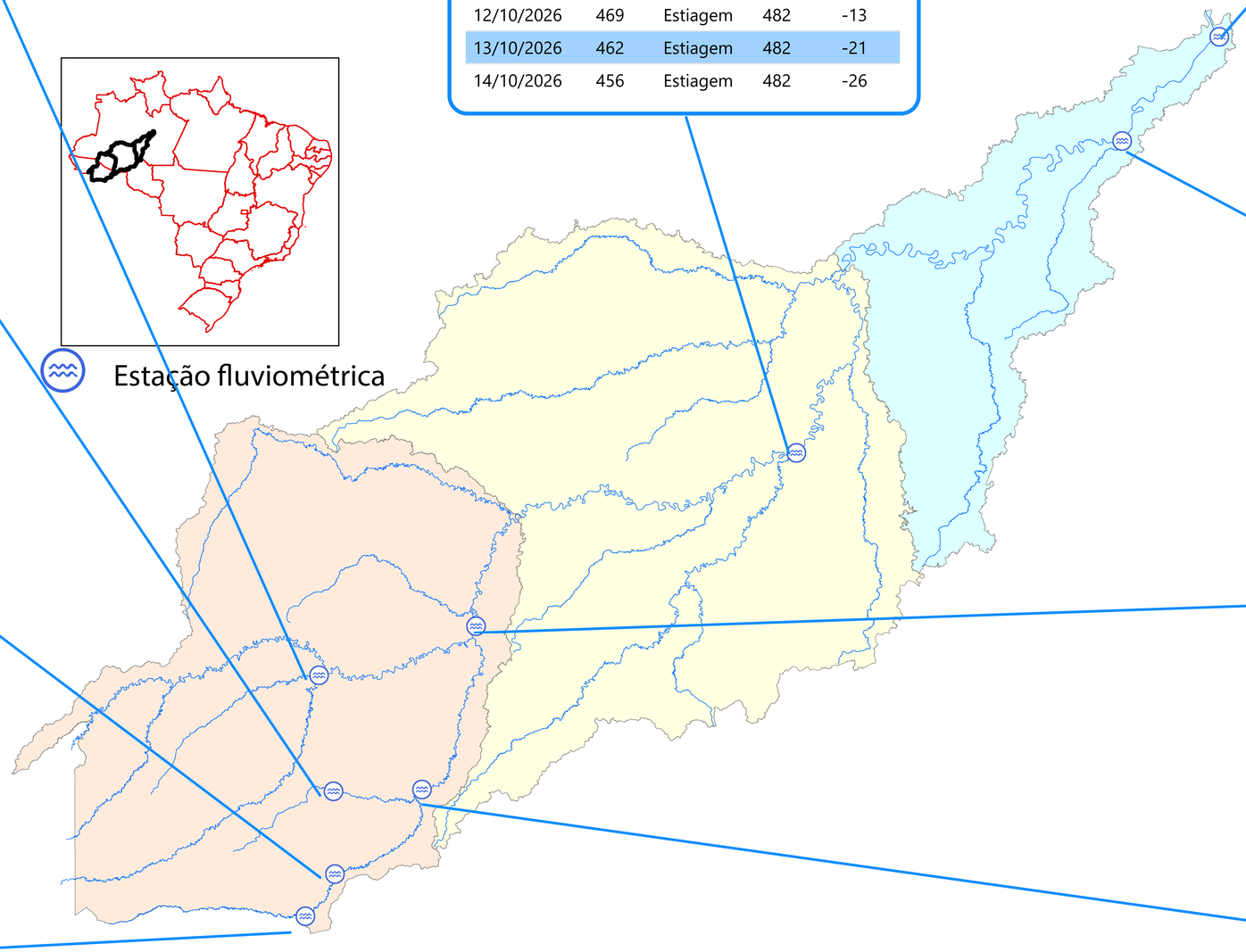

LÁBREA
(13870000) RIO PURUS (226000 km²)

Data	Nível (cm)	Referência	Limite (cm)	Diferença (cm)
10/10/2026	488	Estiagem	482	6
11/10/2026	480	Estiagem	482	-3
12/10/2026	469	Estiagem	482	-13
13/10/2026	462	Estiagem	482	-21
14/10/2026	456	Estiagem	482	-26

BERURI
(13990000) RIO PURUS (378000 km²)

Data	Nível (cm)	Referência	Limite (cm)	Diferença (cm)
10/10/2026	955	Estiagem	924	31
11/10/2026	948	Estiagem	924	24
12/10/2026	940	Estiagem	924	16
13/10/2026	932	Estiagem	924	8
14/10/2026	924	Estiagem	924	0

ARUMÃ - JUSANTE
Telemetria Inoperante

(13962000) RIO PURUS (366000 km²)

Data	Nível (cm)	Referência	Limite (cm)	Diferença (cm)
10/10/2026	s/inf	-	-	
11/10/2026	s/inf	-	-	
12/10/2026	s/inf	-	-	
13/10/2026	s/inf	-	-	
14/10/2026	s/inf	-	-	

VALPARAÍSO - MONTANTE
(13710001) RIO PURUS (105000 km²)

Data	Nível (cm)	Referência	Limite (cm)	Diferença (cm)
10/10/2026	352	Estiagem	377	-25
11/10/2026	s/inf	-	-	
12/10/2026	s/inf	-	-	
13/10/2026	s/inf	-	-	
14/10/2026	s/inf	-	-	

Telemetria Inoperante

RIO BRANCO
(13600002) RIO ACRE (23500 km²)

Data	Nível (cm)	Referência	Limite (cm)	Diferença (cm)
10/10/2026	174	Estiagem	146	28
11/10/2026	168	Estiagem	146	22
12/10/2026	177	Estiagem	146	31
13/10/2026	171	Estiagem	146	25
14/10/2026	162	Estiagem	146	16

Fonte: Hidrotelemetria/ANA

ANA
AGÊNCIA NACIONAL DE ÁGUAS E SANEAMENTO BÁSICO

Acompanhamento da Bacia do Rio Juruá

Data do boletim
14/10/2026

IPIXUNA
(12520000) RIO JURUÁ (56100 km²)

Data	Nível (cm)	Referência	Limite (cm)	Diferença (cm)
10/10/2026	270	Estiagem	255	15
11/10/2026	s/inf	-	-	
12/10/2026	297	Estiagem	255	42
13/10/2026	296	Estiagem	255	41
14/10/2026	294	Estiagem	255	39

CRUZEIRO DO SUL
(12500000) RIO JURUÁ (37800 km²)

Data	Nível (cm)	Referência	Limite (cm)	Diferença (cm)
10/10/2026	383	Estiagem	397	-14
11/10/2026	408	Estiagem	397	11
12/10/2026	469	Estiagem	397	72
13/10/2026	463	Estiagem	397	66
14/10/2026	442	Estiagem	397	45

PORTO WALTER
(12390000) RIO JURUÁ (22200 km²)

Data	Nível (cm)	Referência	Limite (cm)	Diferença (cm)
10/10/2026	s/inf	-	-	
11/10/2026	s/inf	-	-	
12/10/2026	s/inf	-	-	
13/10/2026	s/inf	-	-	
14/10/2026	s/inf	-	-	

Telemetria Inoperante

THAUMATURGO
(12370000) RIO JURUÁ (16100 km²)

Data	Nível (cm)	Referência	Limite (cm)	Diferença (cm)
10/10/2026	261	Estiagem	185	76
11/10/2026	209	Estiagem	185	24
12/10/2026	262	Estiagem	185	77
13/10/2026	260	Estiagem	185	75
14/10/2026	s/inf	-	-	

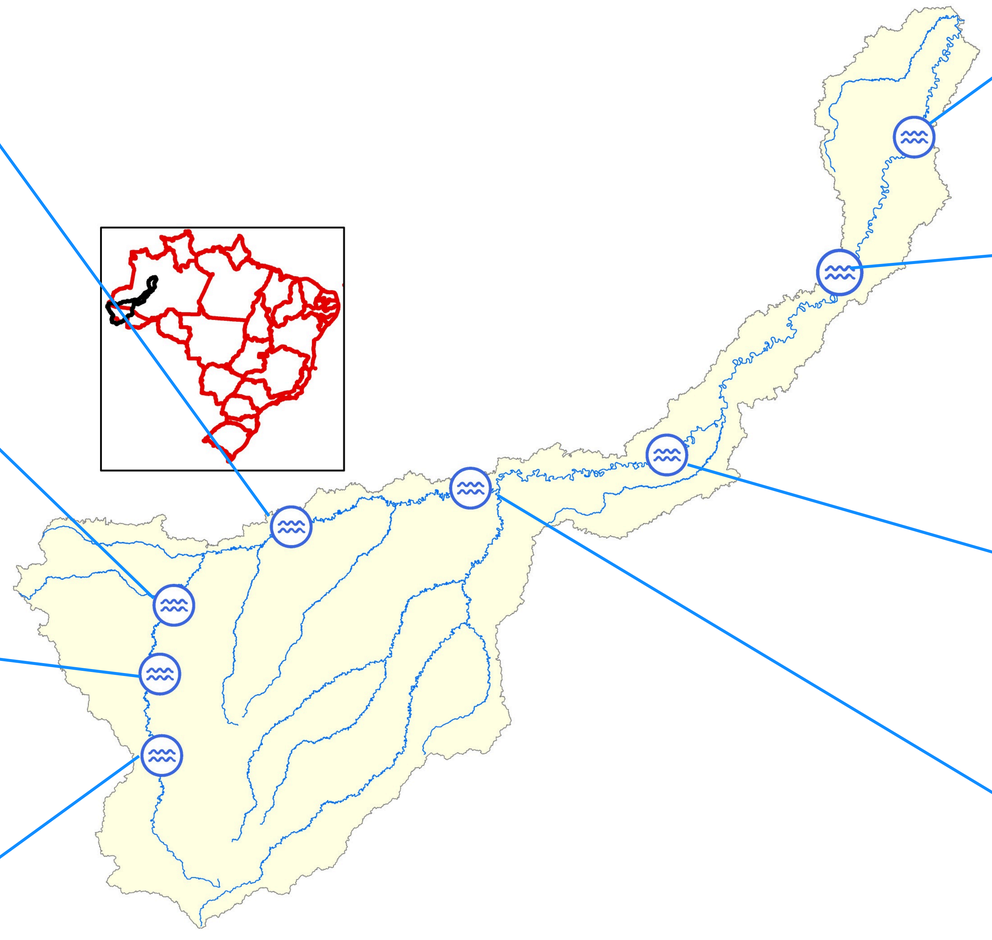

FORTE DAS GRAÇAS
(12842000) RIO JURUÁ (174000 km²)

Data	Nível (cm)	Referência	Limite (cm)	Diferença (cm)
10/10/2026	s/inf	-	-	
11/10/2026	s/inf	-	-	
12/10/2026	s/inf	-	-	
13/10/2026	s/inf	-	-	
14/10/2026	s/inf	-	-	

Telemetria Inoperante

GAVIÃO
(12840000) RIO JURUÁ (164000 km²)

Data	Nível (cm)	Referência	Limite (cm)	Diferença (cm)
10/10/2026	s/inf	-	-	
11/10/2026	s/inf	-	-	
12/10/2026	s/inf	-	-	
13/10/2026	s/inf	-	-	
14/10/2026	s/inf	-	-	

Telemetria Inoperante

SANTOS DUMONT
(12700000) RIO JURUÁ (144000 km²)

Data	Nível (cm)	Referência	Limite (cm)	Diferença (cm)
10/10/2026	652	Estiagem	612	40
11/10/2026	642	Estiagem	612	30
12/10/2026	633	Estiagem	612	21
13/10/2026	626	Estiagem	612	14
14/10/2026	624	Estiagem	612	12

EIRUNEPÉ - MONTANTE
(12550000) RIO JURUÁ (77300 km²)

Data	Nível (cm)	Referência	Limite (cm)	Diferença (cm)
10/10/2026	s/inf	-	-	
11/10/2026	s/inf	-	-	
12/10/2026	s/inf	-	-	
13/10/2026	s/inf	-	-	
14/10/2026	s/inf	-	-	

Telemetria Inoperante

Fonte: Hidrotelemetria/ANA

ANA
AGÊNCIA NACIONAL DE ÁGUAS E SANEAMENTO BÁSICO

Acompanhamento do Rio Purus

Data do boletim
14/10/2026

PRECIPITAÇÃO ACUMULADA MENSAL - BACIA DO PURUS

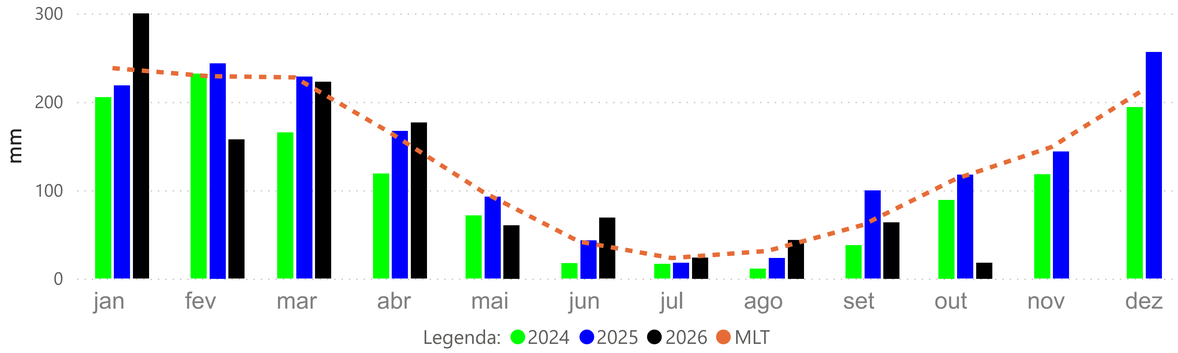

SENA MADUREIRA (13310000)

RIO IACO Cota 95% = 67 cm Cota 10% = 501 cm Cota 5% = 1271 cm

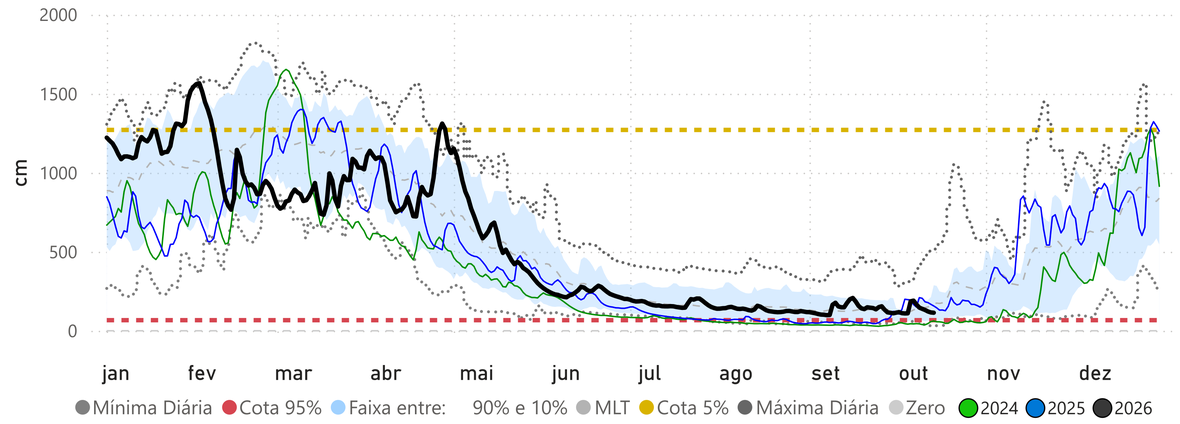

VALPARAÍSO - MONTANTE (13710001)

RIO PURUS Cota 95% = 377 cm Cota 10% = 1641 cm Cota 5% = 1732 cm

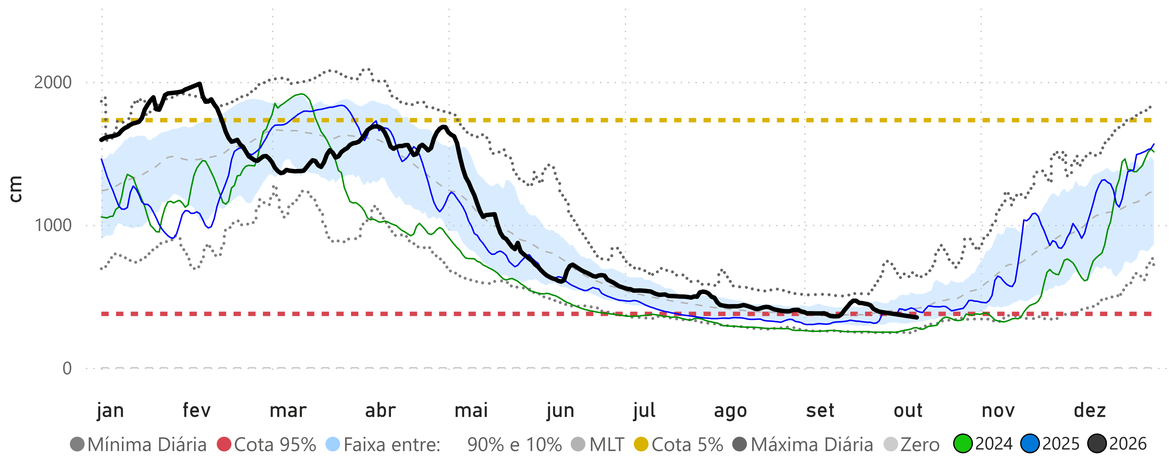

LÁBREA (13870000)

RIO PURUS Cota 95% = 482 cm Cota 10% = 2056 cm Cota 5% = 2072 cm

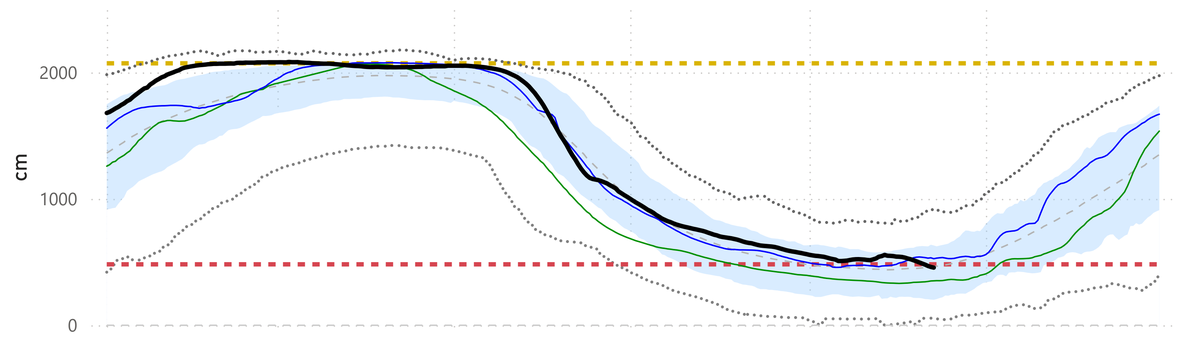

ARUMÃ - JUSANTE (13962000)

RIO PURUS Cota 95% = 848 cm Cota 10% = 1671 cm Cota 5% = 2094 cm

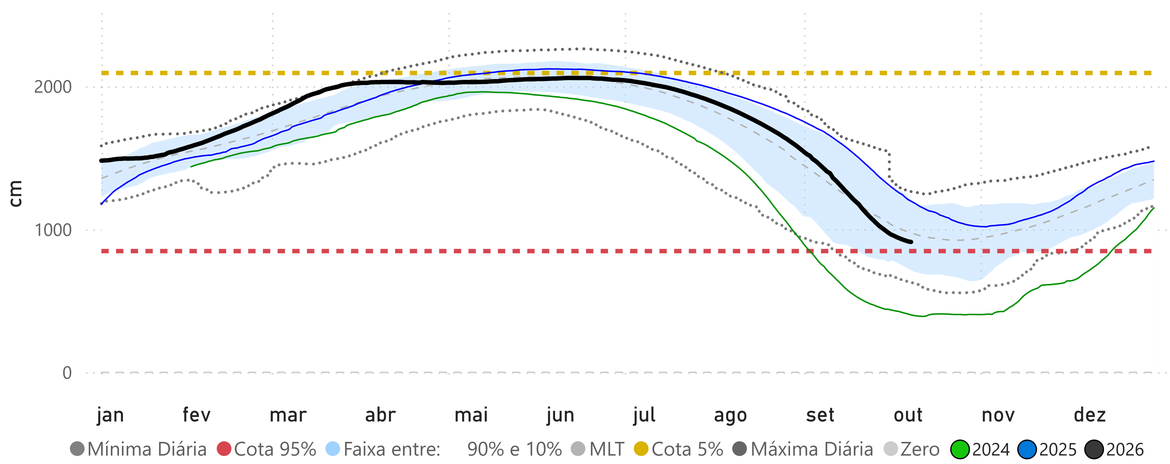

BERURI (13990000)

RIO PURUS Cota 95% = 924 cm Cota 10% = 1950 cm Cota 5% = 2000 cm

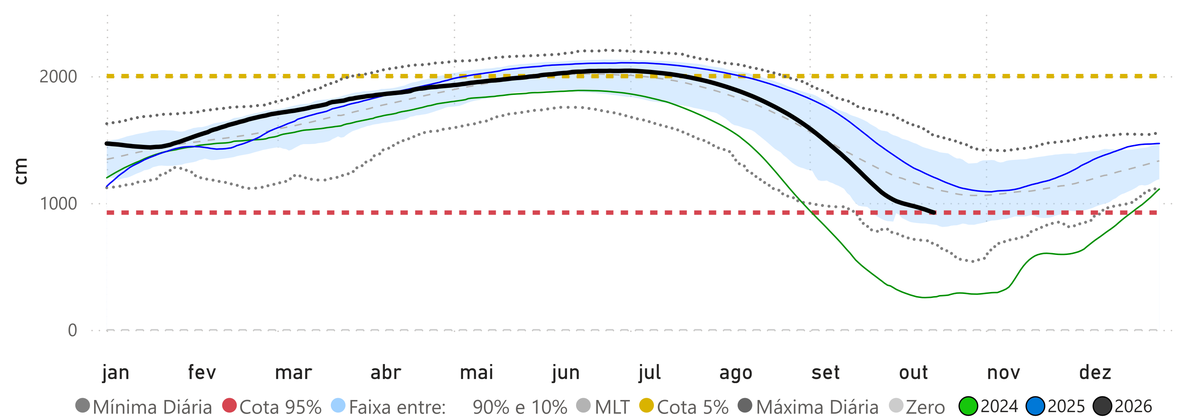

Fonte: Hidrotelemetria/ANA e MERGE/INPE

ANA
AGÊNCIA NACIONAL DE ÁGUAS E SANEAMENTO BÁSICO

Acompanhamento do Rio Acre

Data do boletim
14/10/2026

BRASILÉIA (13470000)

RIO ACRE Cota 95% = 114 cm Cota 10% = 880 cm Cota 5% = 980 cm

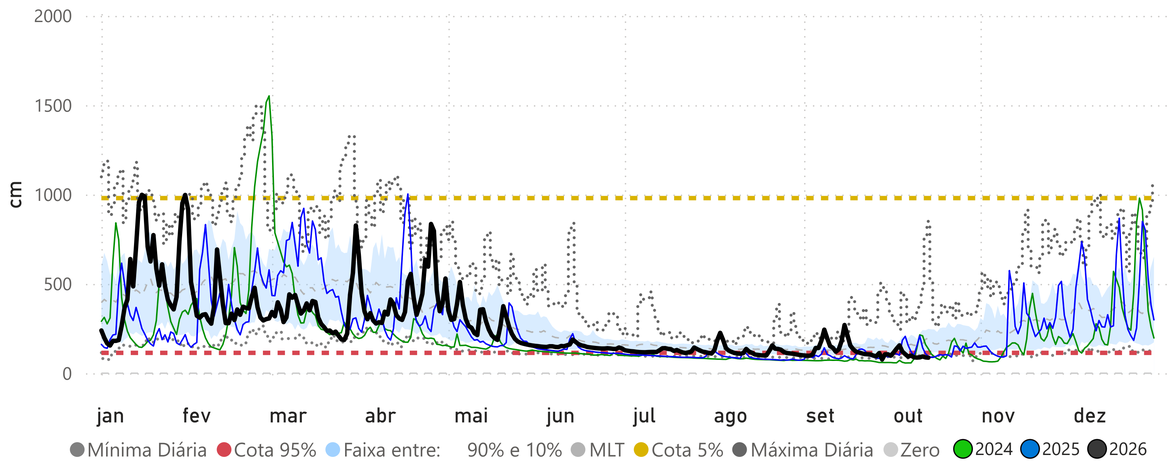

XAPURI (13550000)

RIO ACRE Cota 95% = 177 cm Cota 10% = 1150 cm Cota 5% = 1250 cm

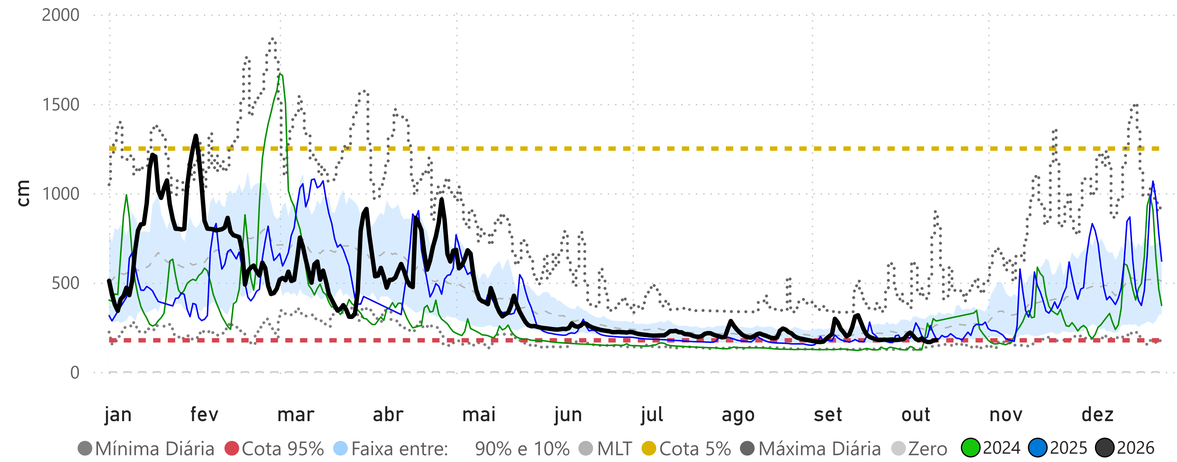

ESPALHA (Seringal Belo Horizonte) (13572000)

RIOZINHO DA ROLA ou RIO BRANCO Cota 95% = 5 cm Cota 10% = 942 cm Cota 5% = 994 cm

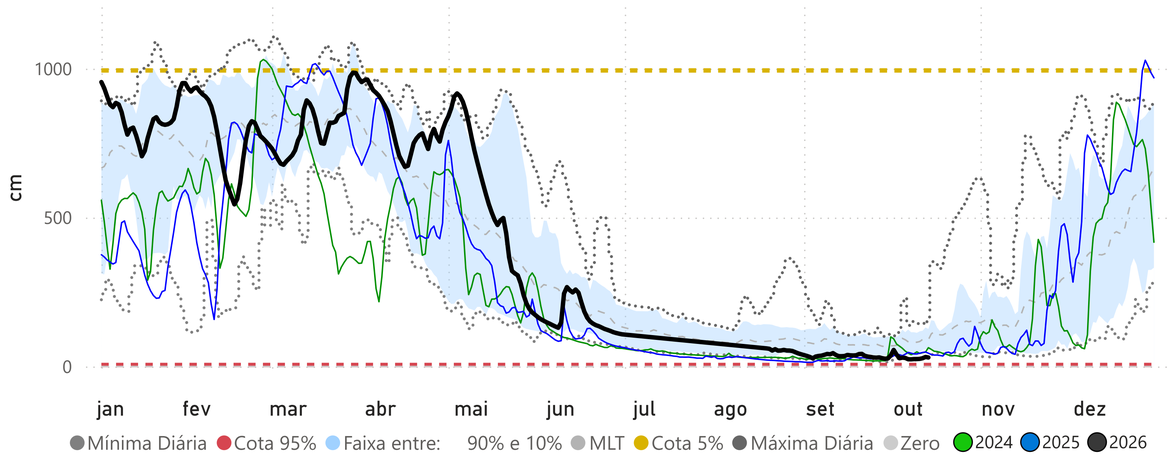

RIO BRANCO (13600002)

RIO ACRE Cota 95% = 146 cm Cota 10% = 1250 cm Cota 5% = 1350 cm

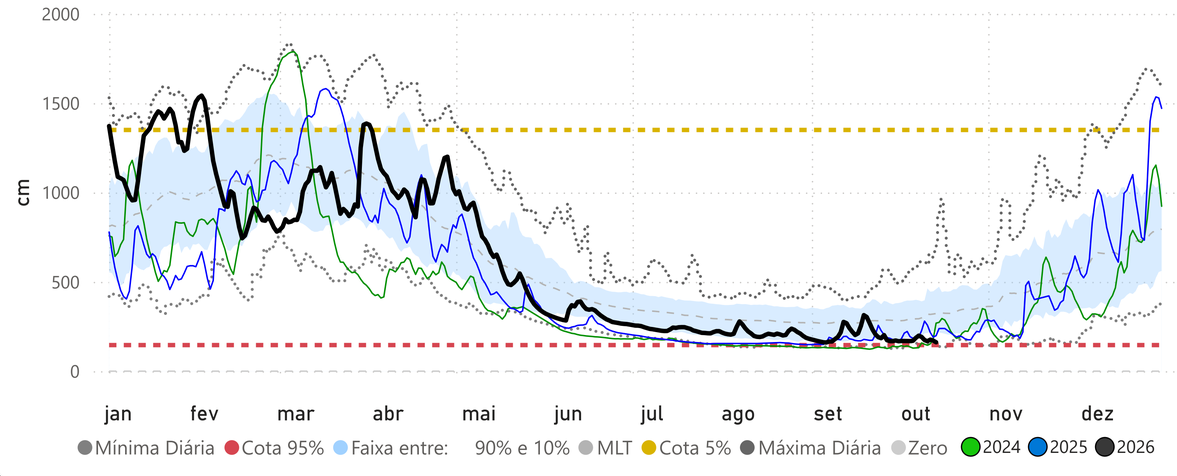

ANA
AGÊNCIA NACIONAL DE ÁGUAS E SANEAMENTO BÁSICO

Acompanhamento do Rio Juruá (1)

Data do boletim
14/10/2026

PRECIPITAÇÃO ACUMULADA MENSAL - BACIA DO JURUÁ

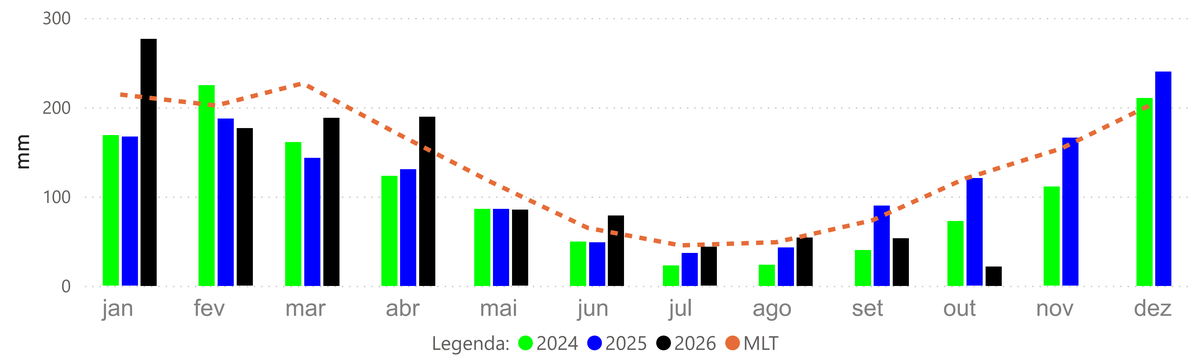

VALPARAÍSO - MONTANTE (13710001)

RIO PURUS Cota 95% = 377 cm Cota 10% = 1641 cm Cota 5% = 1732 cm

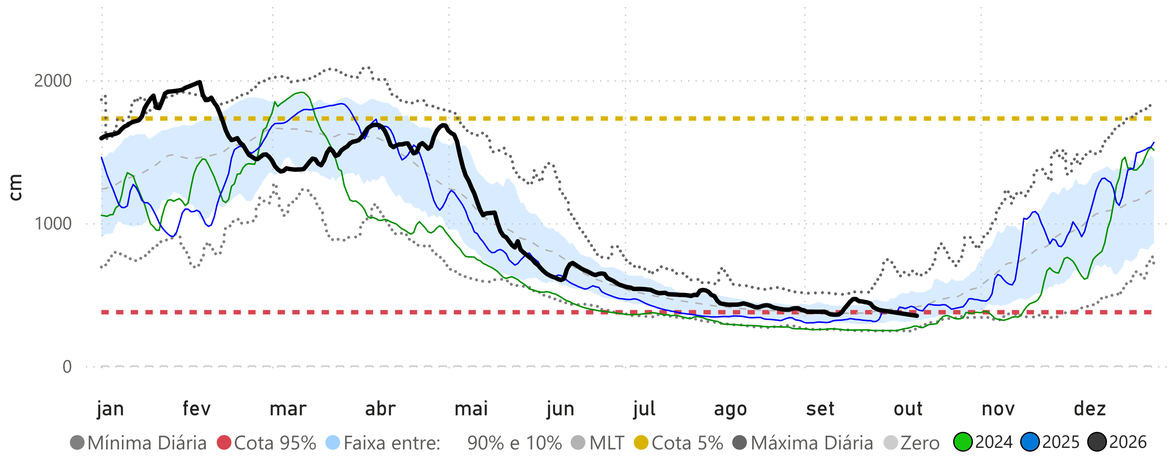

PORTO WALTER (12390000)

RIO JURUÁ Cota 95% = 115 cm Cota 10% = 804 cm Cota 5% = 909 cm

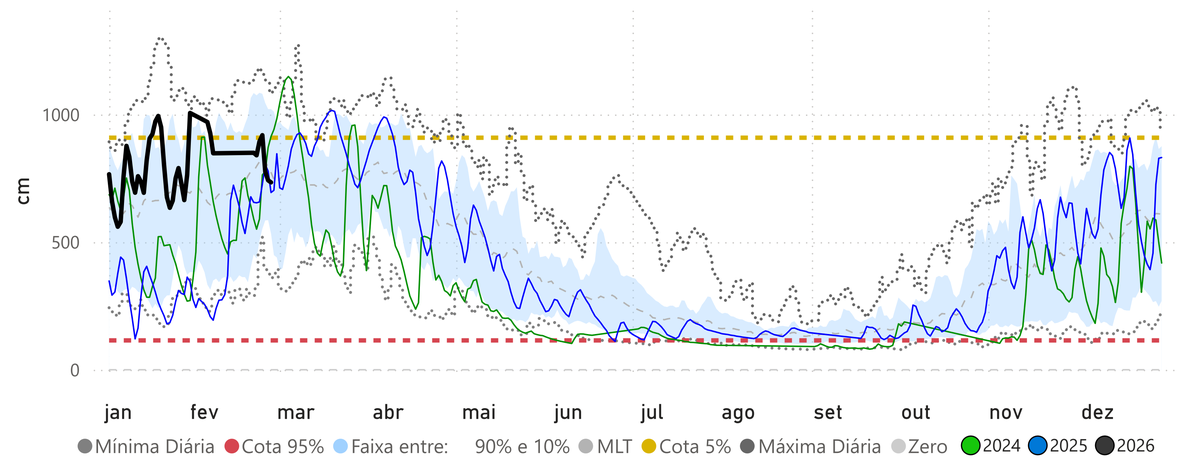

CRUZEIRO DO SUL (12500000)

RIO JURUÁ Cota 95% = 397 cm Cota 10% = 1166 cm Cota 5% = 1244 cm

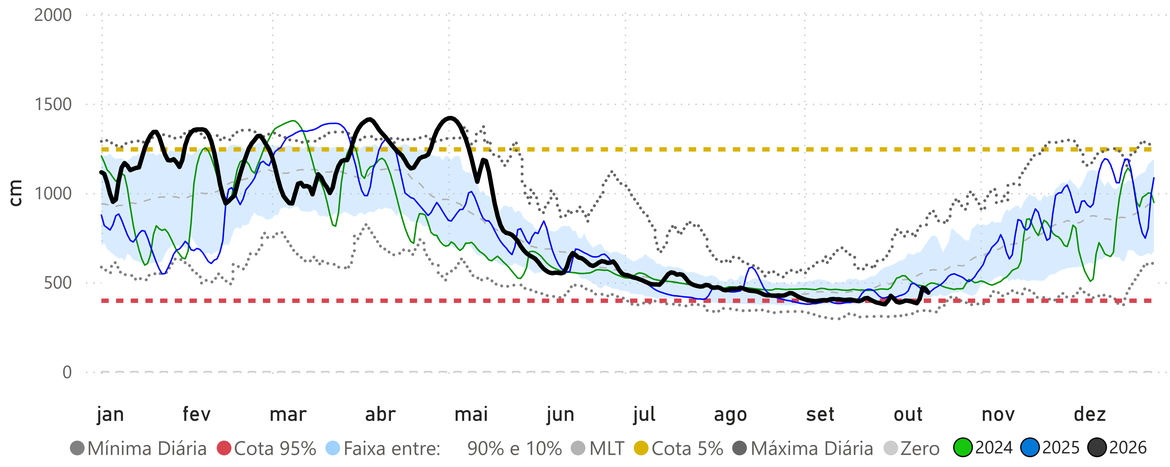

IPIXUNA (12520000)

RIO JURUÁ Cota 95% = 255 cm Cota 10% = 1308 cm Cota 5% = 1324 cm

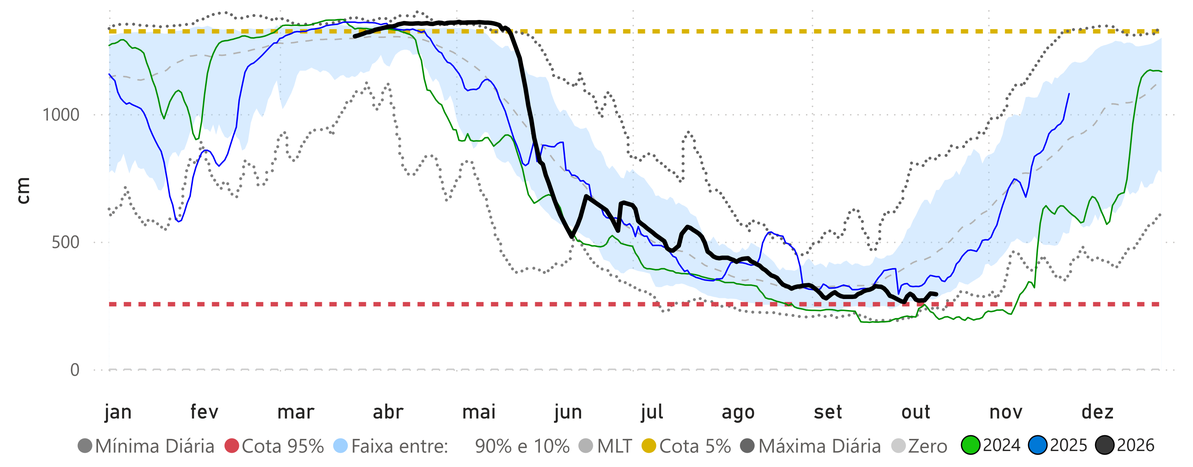

Fonte: Hidrotelemetria/ANA e MERGE/INPE

ANA
AGÊNCIA NACIONAL DE ÁGUAS E SANEAMENTO BÁSICO

Acompanhamento do Rio Juruá (2)

Data do boletim
14/10/2026

EIRUNEPÉ - MONTANTE (12550000)

RIO JURUÁ Cota 95% = 299 cm Cota 10% = 1598 cm Cota 5% = 1625 cm

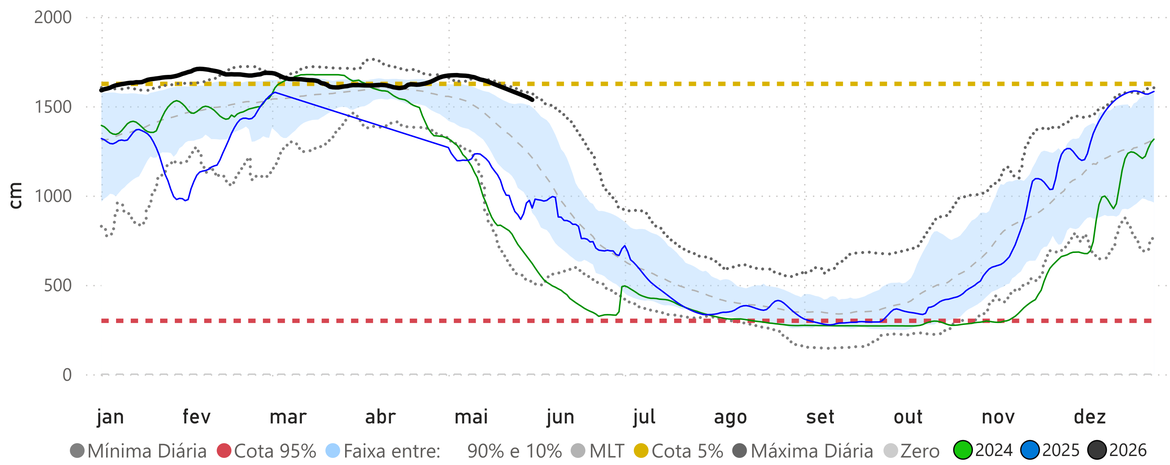

GAVIÃO (12840000)

RIO JURUÁ Cota 95% = 1698 cm Cota 10% = 3086 cm Cota 5% = 3114 cm

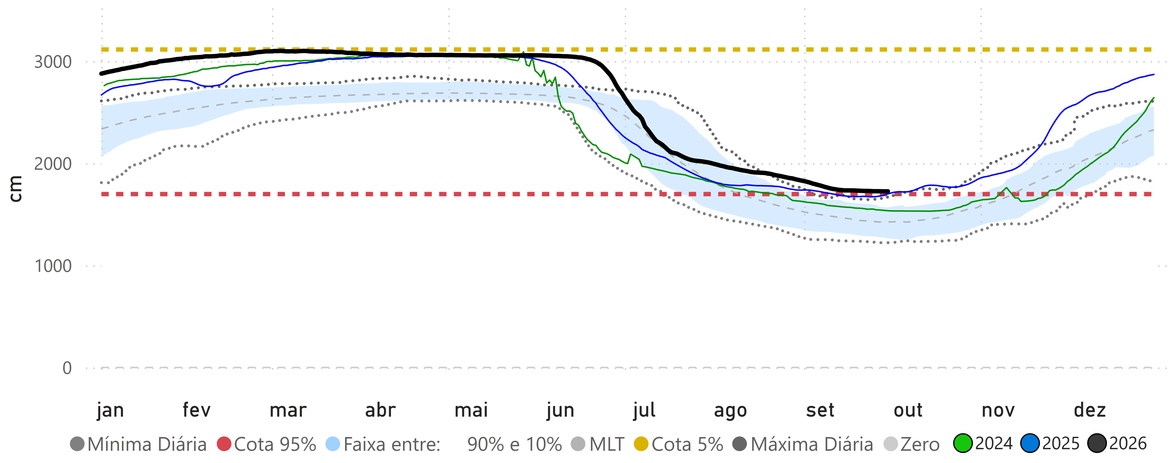

SANTOS DUMONT (12700000)

RIO JURUÁ Cota 95% = 612 cm Cota 10% = 2061 cm Cota 5% = 2099 cm

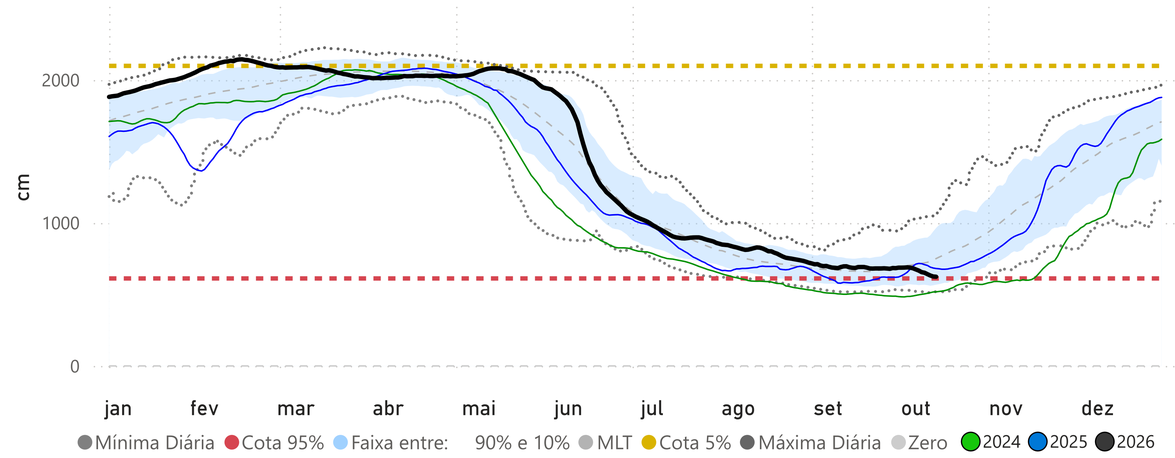

FORTE DAS GRAÇAS (12842000)

RIO JURUÁ Cota 95% = 1358 cm Cota 10% = 2709 cm Cota 5% = 2748 cm

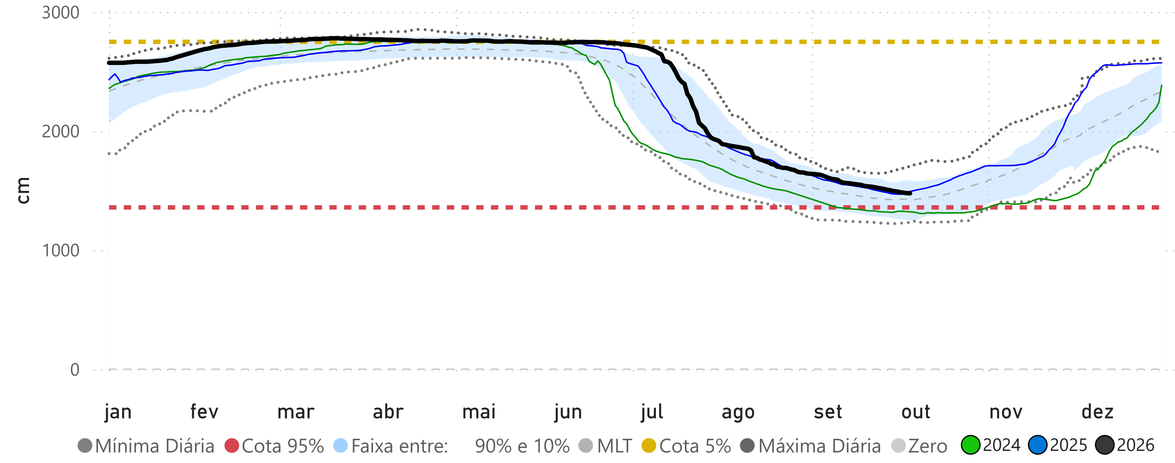

Fonte: Hidrotelemetria/ANA