ANA
AGÊNCIA NACIONAL DE ÁGUAS E SANEAMENTO BÁSICO

Acompanhamento da Bacia do Rio Purus

Data do boletim
08/10/2026

SENA MADUREIRA
(13310000) RIO IACO (18000 km²)

Data	Nível (cm)	Referência	Limite (cm)	Diferença (cm)
04/10/2026	110	Estiagem	67	43
05/10/2026	110	Estiagem	67	43
06/10/2026	186	Estiagem	67	119
07/10/2026	191	Estiagem	67	124
08/10/2026	172	Estiagem	67	105

ESPALHA (Seringal Belo Horizonte)
(13572000) RIOZINHO DA ROLA ou RIO BRA (3210 km²)

Data	Nível (cm)	Referência	Limite (cm)	Diferença (cm)
04/10/2026	28	Estiagem	5	23
05/10/2026	30	Estiagem	5	25
06/10/2026	29	Estiagem	5	24
07/10/2026	24	Estiagem	5	19
08/10/2026	24	Estiagem	5	19

XAPURI
(13550000) RIO ACRE (8270 km²)

Data	Nível (cm)	Referência	Limite (cm)	Diferença (cm)
04/10/2026	208	Estiagem	177	31
05/10/2026	220	Estiagem	177	43
06/10/2026	204	Estiagem	177	27
07/10/2026	184	Estiagem	177	7
08/10/2026	178	Estiagem	177	1

BRASILÉIA
(13470000) RIO ACRE (7020 km²)

Data	Nível (cm)	Referência	Limite (cm)	Diferença (cm)
04/10/2026	156	Estiagem	114	42
05/10/2026	121	Estiagem	114	7
06/10/2026	107	Estiagem	114	-8
07/10/2026	93	Estiagem	114	-21
08/10/2026	106	Estiagem	114	-8

Estação fluviométrica

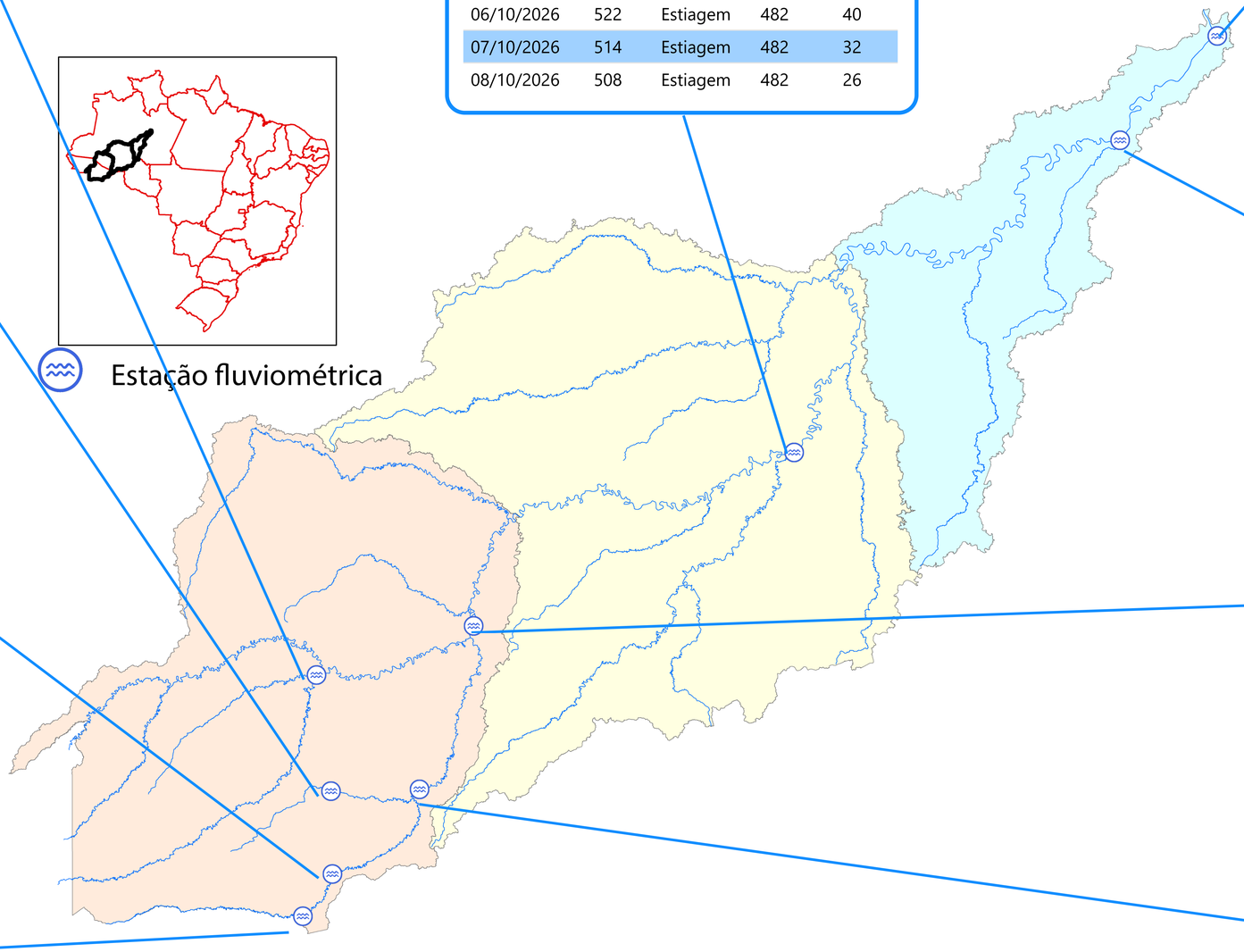

LÁBREA
(13870000) RIO PURUS (226000 km²)

Data	Nível (cm)	Referência	Limite (cm)	Diferença (cm)
04/10/2026	535	Estiagem	482	53
05/10/2026	528	Estiagem	482	46
06/10/2026	522	Estiagem	482	40
07/10/2026	514	Estiagem	482	32
08/10/2026	508	Estiagem	482	26

BERURI
(13990000) RIO PURUS (378000 km²)

Data	Nível (cm)	Referência	Limite (cm)	Diferença (cm)
04/10/2026	993	Estiagem	924	69
05/10/2026	987	Estiagem	924	63
06/10/2026	981	Estiagem	924	57
07/10/2026	975	Estiagem	924	51
08/10/2026	971	Estiagem	924	47

ARUMÃ - JUSANTE
(13962000) RIO PURUS (366000 km²)

Data	Nível (cm)	Referência	Limite (cm)	Diferença (cm)
04/10/2026	938	Estiagem	848	90
05/10/2026	930	Estiagem	848	82
06/10/2026	923	Estiagem	848	75
07/10/2026	916	Estiagem	848	68
08/10/2026	912	Estiagem	848	64

VALPARAÍSO - MONTANTE
(13710001) RIO PURUS (105000 km²)

Data	Nível (cm)	Referência	Limite (cm)	Diferença (cm)
04/10/2026	s/inf	-	-	
05/10/2026	s/inf	-	-	
06/10/2026	s/inf	-	-	
07/10/2026	s/inf	-	-	
08/10/2026	s/inf	-	-	

Telemetria Inoperante

RIO BRANCO
(13600002) RIO ACRE (23500 km²)

Data	Nível (cm)	Referência	Limite (cm)	Diferença (cm)
04/10/2026	169	Estiagem	146	23
05/10/2026	168	Estiagem	146	22
06/10/2026	170	Estiagem	146	24
07/10/2026	187	Estiagem	146	41
08/10/2026	198	Estiagem	146	52

Fonte: Hidrotelemetria/ANA

ANA
AGÊNCIA NACIONAL DE ÁGUAS E SANEAMENTO BÁSICO

Acompanhamento da Bacia do Rio Juruá

Data do boletim
08/10/2026

IPIXUNA
(12520000) RIO JURUÁ (56100 km²)

Data	Nível (cm)	Referência	Limite (cm)	Diferença (cm)
04/10/2026	286	Estiagem	255	31
05/10/2026	296	Estiagem	255	41
06/10/2026	289	Estiagem	255	34
07/10/2026	273	Estiagem	255	18
08/10/2026	269	Estiagem	255	14

CRUZEIRO DO SUL
(12500000) RIO JURUÁ (37800 km²)

Data	Nível (cm)	Referência	Limite (cm)	Diferença (cm)
04/10/2026	387	Estiagem	397	-10
05/10/2026	391	Estiagem	397	-6
06/10/2026	398	Estiagem	397	1
07/10/2026	397	Estiagem	397	0
08/10/2026	392	Estiagem	397	-5

PORTO WALTER
(12390000) RIO JURUÁ (22200 km²)

Data	Nível (cm)	Referência	Limite (cm)	Diferença (cm)
04/10/2026	s/inf	-	-	
05/10/2026	s/inf	-	-	
06/10/2026	s/inf	-	-	
07/10/2026	s/inf	-	-	
08/10/2026	s/inf	-	-	

Telemetria Inoperante

THAUMATURGO
(12370000) RIO JURUÁ (16100 km²)

Data	Nível (cm)	Referência	Limite (cm)	Diferença (cm)
04/10/2026	168	Estiagem	185	-17
05/10/2026	164	Estiagem	185	-21
06/10/2026	162	Estiagem	185	-23
07/10/2026	258	Estiagem	185	73
08/10/2026	189	Estiagem	185	4

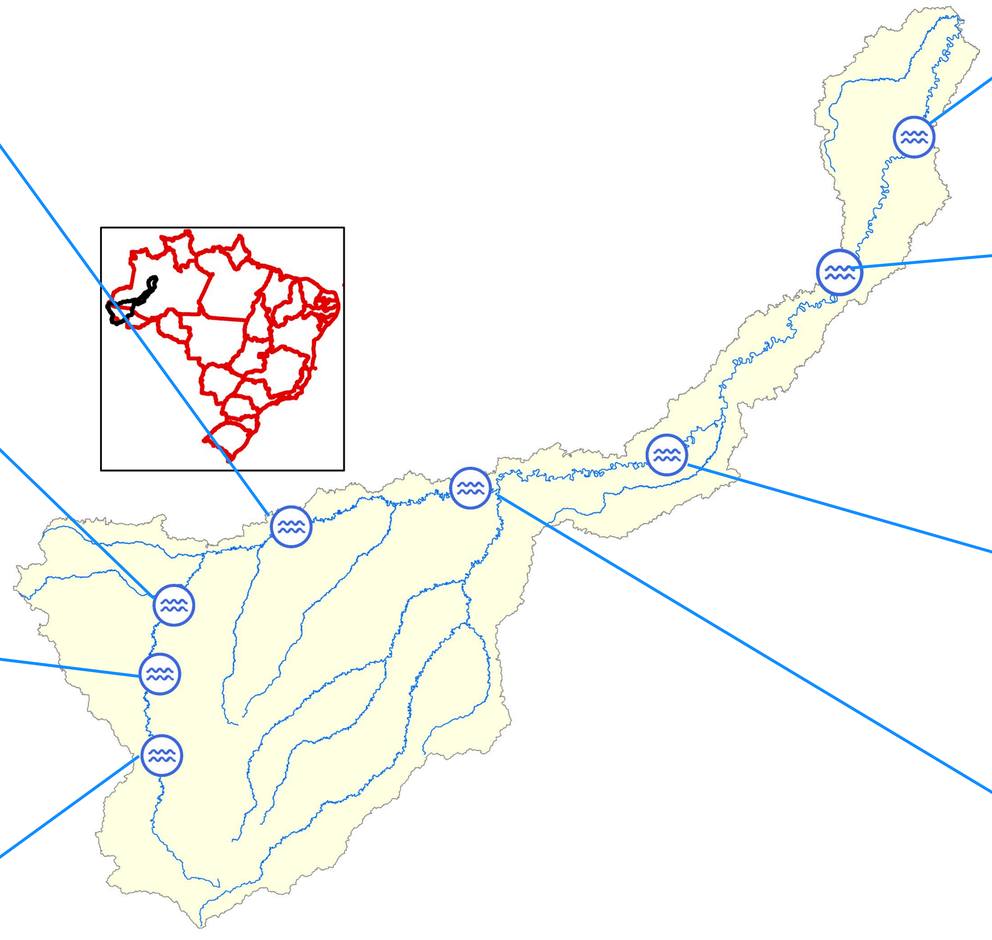

FORTE DAS GRAÇAS
(12842000) RIO JURUÁ (174000 km²)

Data	Nível (cm)	Referência	Limite (cm)	Diferença (cm)
04/10/2026	1478	Estiagem	1358	120
05/10/2026	1476	Estiagem	1358	118
06/10/2026	s/inf	-	-	
07/10/2026	s/inf	-	-	
08/10/2026	s/inf	-	-	

GAVIÃO
(12840000) RIO JURUÁ (164000 km²)

Data	Nível (cm)	Referência	Limite (cm)	Diferença (cm)
04/10/2026	s/inf	-	-	
05/10/2026	s/inf	-	-	
06/10/2026	s/inf	-	-	
07/10/2026	s/inf	-	-	
08/10/2026	s/inf	-	-	

Telemetria Inoperante

SANTOS DUMONT
(12700000) RIO JURUÁ (144000 km²)

Data	Nível (cm)	Referência	Limite (cm)	Diferença (cm)
04/10/2026	690	Estiagem	612	78
05/10/2026	688	Estiagem	612	76
06/10/2026	683	Estiagem	612	71
07/10/2026	675	Estiagem	612	63
08/10/2026	668	Estiagem	612	56

EIRUNEPÉ - MONTANTE
(12550000) RIO JURUÁ (77300 km²)

Data	Nível (cm)	Referência	Limite (cm)	Diferença (cm)
04/10/2026	s/inf	-	-	
05/10/2026	s/inf	-	-	
06/10/2026	s/inf	-	-	
07/10/2026	s/inf	-	-	
08/10/2026	s/inf	-	-	

Telemetria Inoperante

Fonte: Hidrotelemetria/ANA

ANA
AGÊNCIA NACIONAL DE ÁGUAS E SANEAMENTO BÁSICO

Acompanhamento do Rio Purus

Data do boletim
08/10/2026

PRECIPITAÇÃO ACUMULADA MENSAL - BACIA DO PURUS

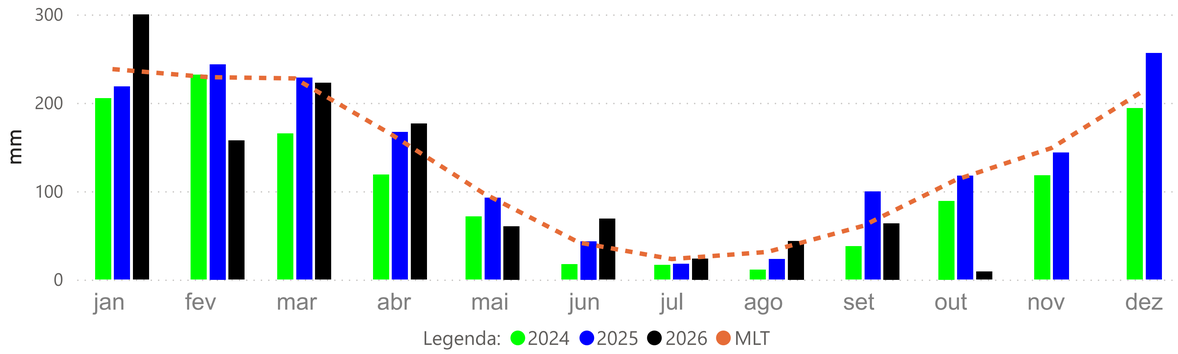

SENA MADUREIRA (13310000)

RIO IACO Cota 95% = 67 cm Cota 10% = 501 cm Cota 5% = 1271 cm

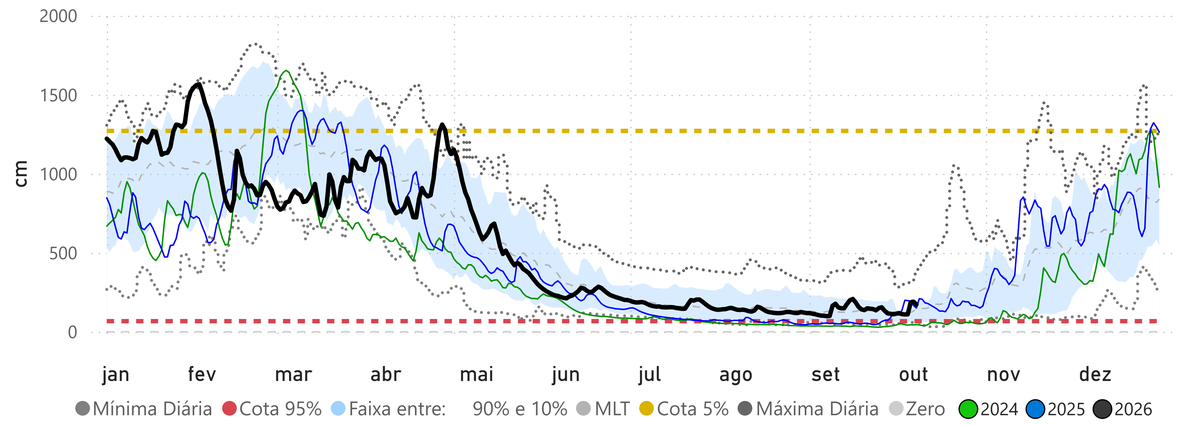

VALPARAÍSO - MONTANTE (13710001)

RIO PURUS Cota 95% = 377 cm Cota 10% = 1641 cm Cota 5% = 1732 cm

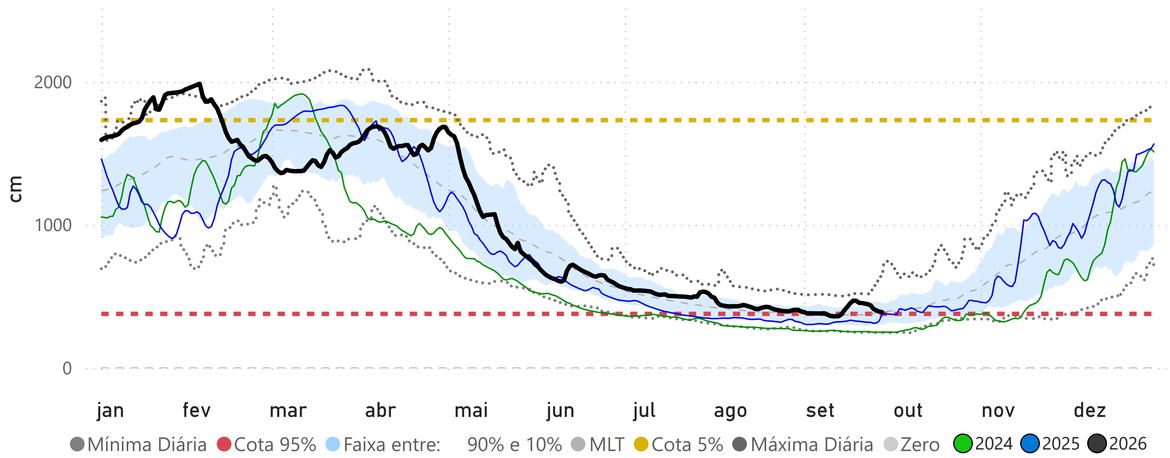

LÁBREA (13870000)

RIO PURUS Cota 95% = 482 cm Cota 10% = 2056 cm Cota 5% = 2072 cm

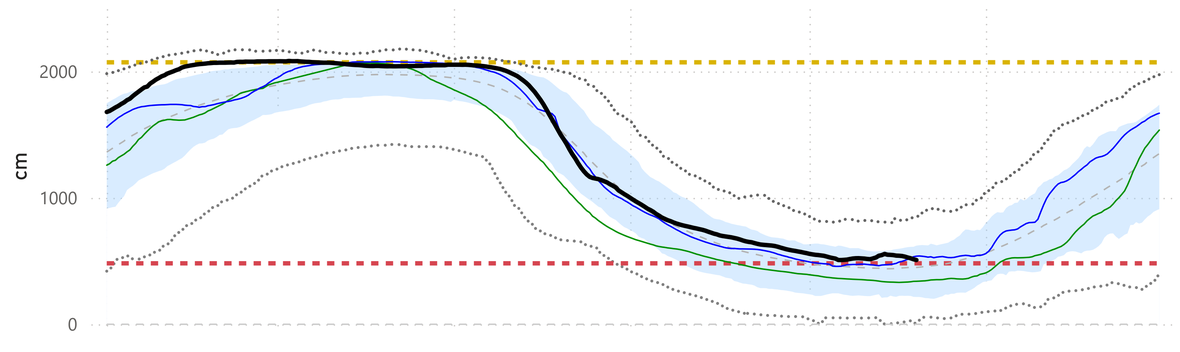

ARUMÃ - JUSANTE (13962000)

RIO PURUS Cota 95% = 848 cm Cota 10% = 1671 cm Cota 5% = 2094 cm

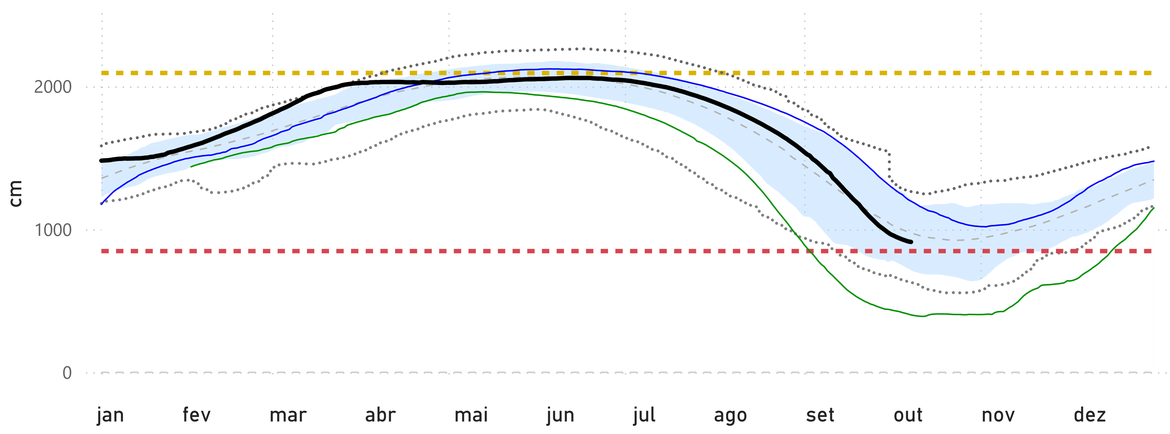

BERURI (13990000)

RIO PURUS Cota 95% = 924 cm Cota 10% = 1950 cm Cota 5% = 2000 cm

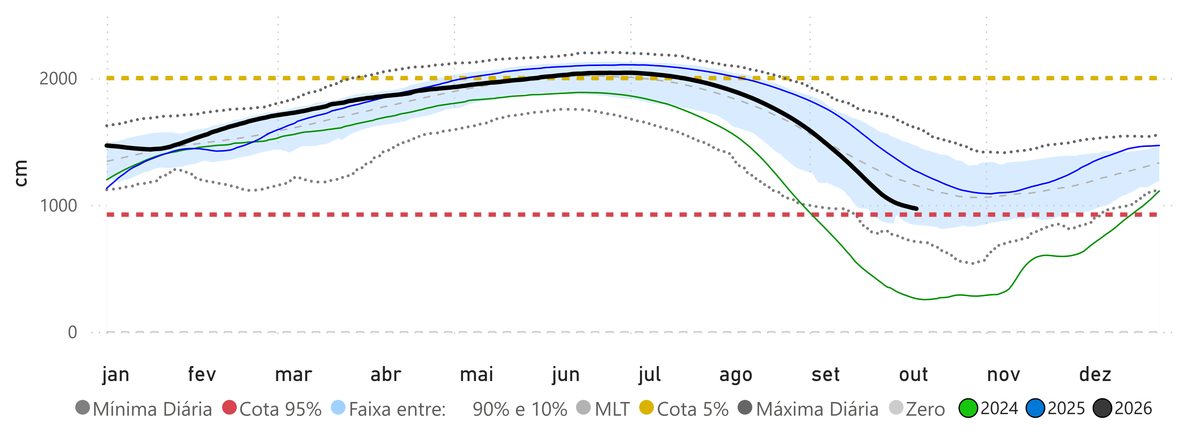

Fonte: Hidrotelemetria/ANA e MERGE/INPE

ANA
AGÊNCIA NACIONAL DE ÁGUAS E SANEAMENTO BÁSICO

Acompanhamento do Rio Acre

Data do boletim
08/10/2026

BRASILÉIA (13470000)

RIO ACRE Cota 95% = 114 cm Cota 10% = 880 cm Cota 5% = 980 cm

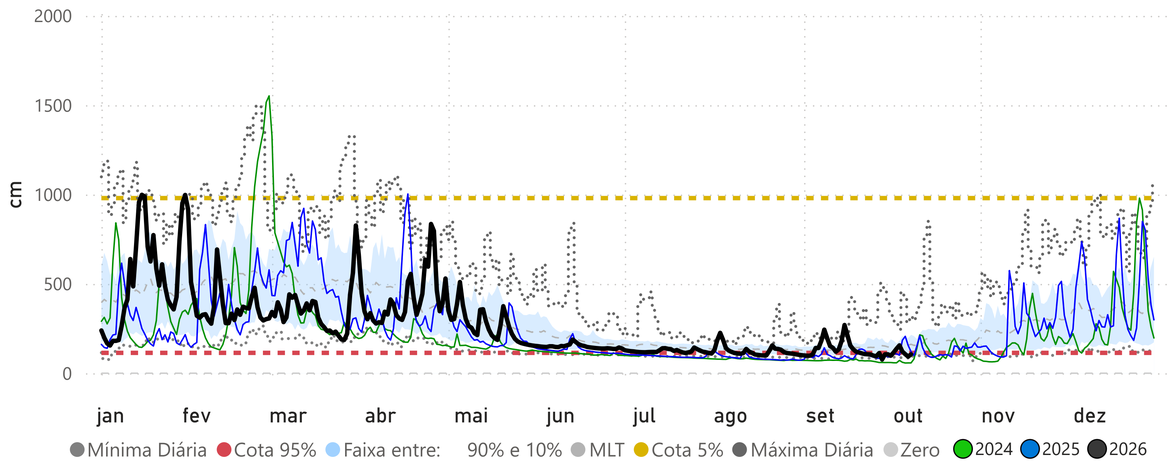

XAPURI (13550000)

RIO ACRE Cota 95% = 177 cm Cota 10% = 1150 cm Cota 5% = 1250 cm

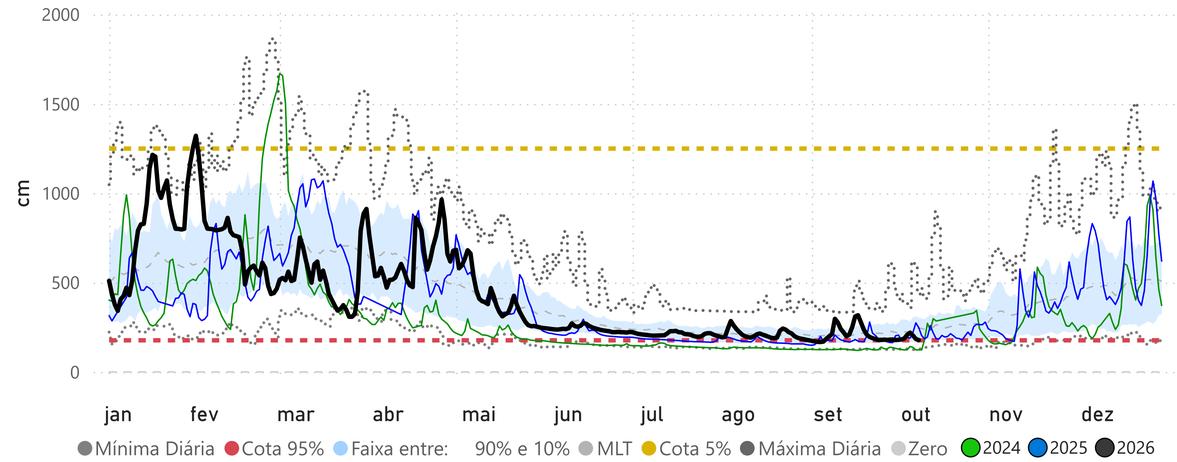

ESPALHA (Seringal Belo Horizonte) (13572000)

RIOZINHO DA ROLA ou RIO BRANCO Cota 95% = 5 cm Cota 10% = 942 cm Cota 5% = 994 cm

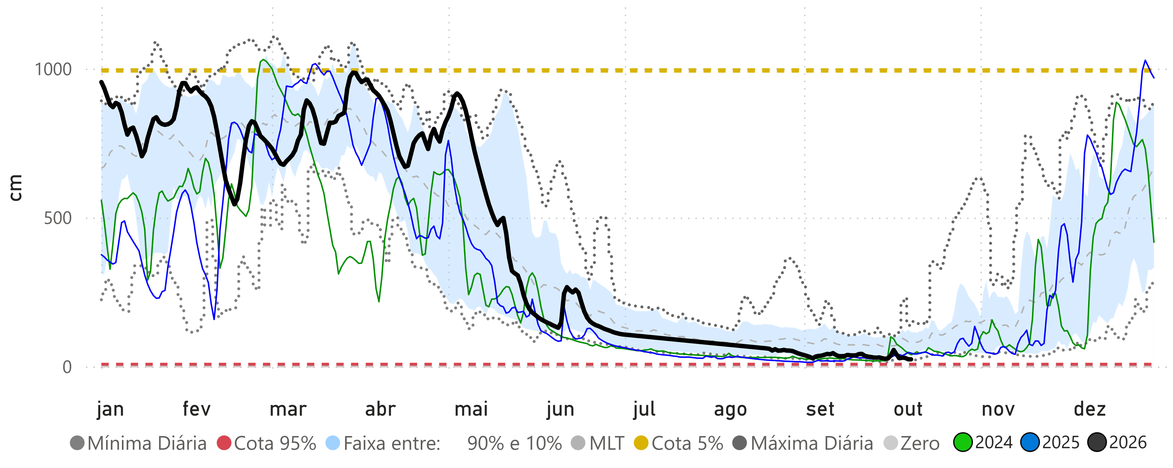

RIO BRANCO (13600002)

RIO ACRE Cota 95% = 146 cm Cota 10% = 1250 cm Cota 5% = 1350 cm

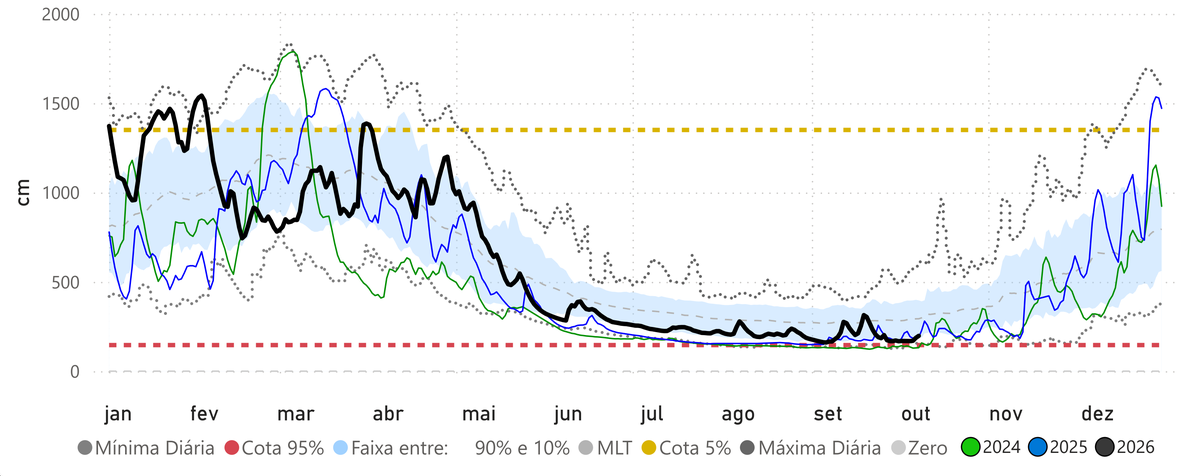

Acompanhamento do Rio Juruá (1)

Data do boletim
08/10/2026

VALPARAÍSO - MONTANTE (13710001)

RIO PURUS Cota 95% = 377 cm Cota 10% = 1641 cm Cota 5% = 1732 cm

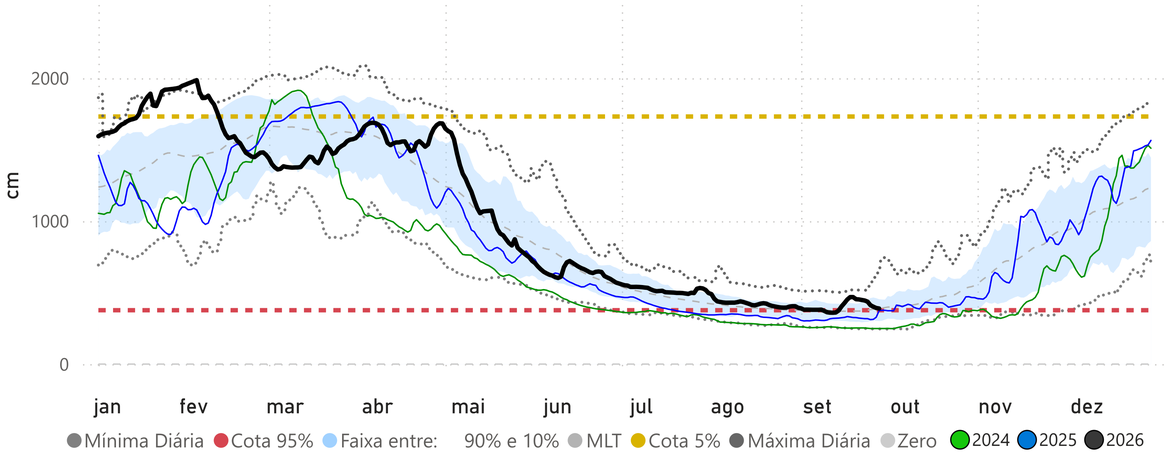

CRUZEIRO DO SUL (12500000)

RIO JURUÁ Cota 95% = 397 cm Cota 10% = 1166 cm Cota 5% = 1244 cm

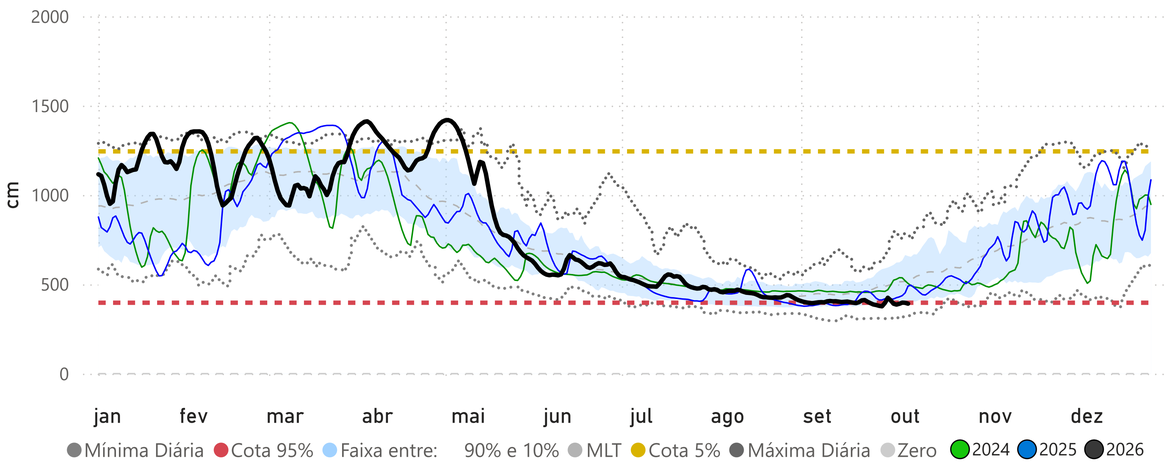

PRECIPITAÇÃO ACUMULADA MENSAL - BACIA DO JURUÁ

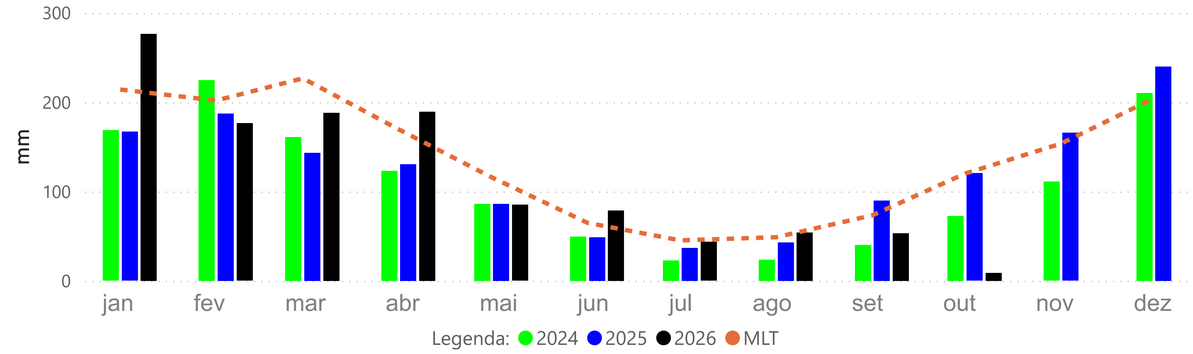

PORTO WALTER (12390000)

RIO JURUÁ Cota 95% = 115 cm Cota 10% = 804 cm Cota 5% = 909 cm

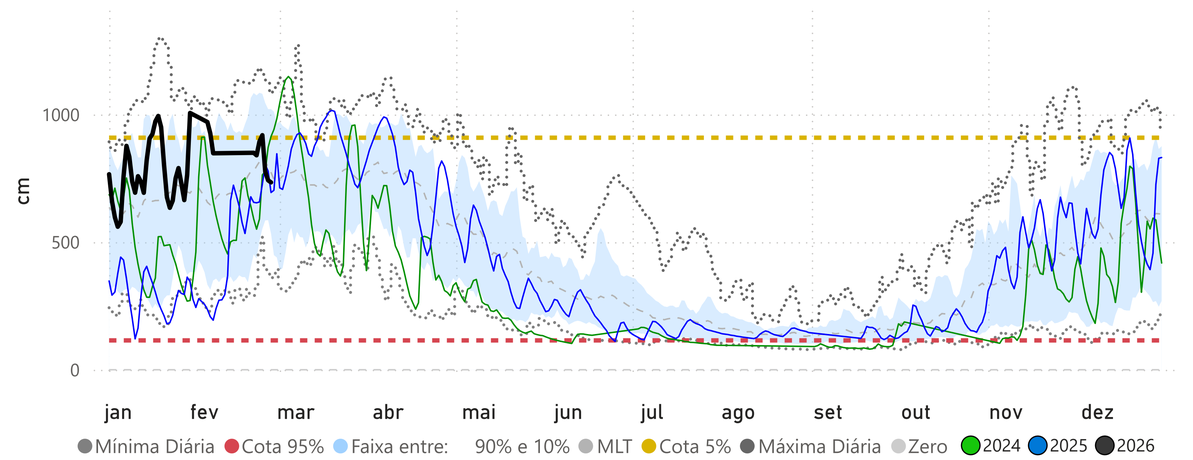

IPIXUNA (12520000)

RIO JURUÁ Cota 95% = 255 cm Cota 10% = 1308 cm Cota 5% = 1324 cm

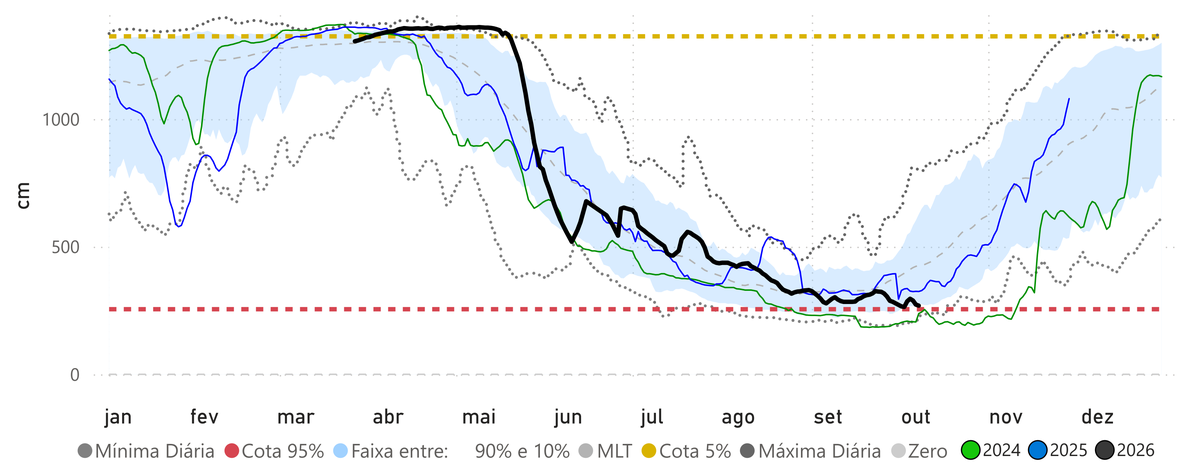

Fonte: Hidrotelemetria/ANA e MERGE/INPE

ANA
AGÊNCIA NACIONAL DE ÁGUAS E SANEAMENTO BÁSICO

Acompanhamento do Rio Juruá (2)

Data do boletim
08/10/2026

EIRUNEPÉ - MONTANTE (12550000)

RIO JURUÁ Cota 95% = 299 cm Cota 10% = 1598 cm Cota 5% = 1625 cm

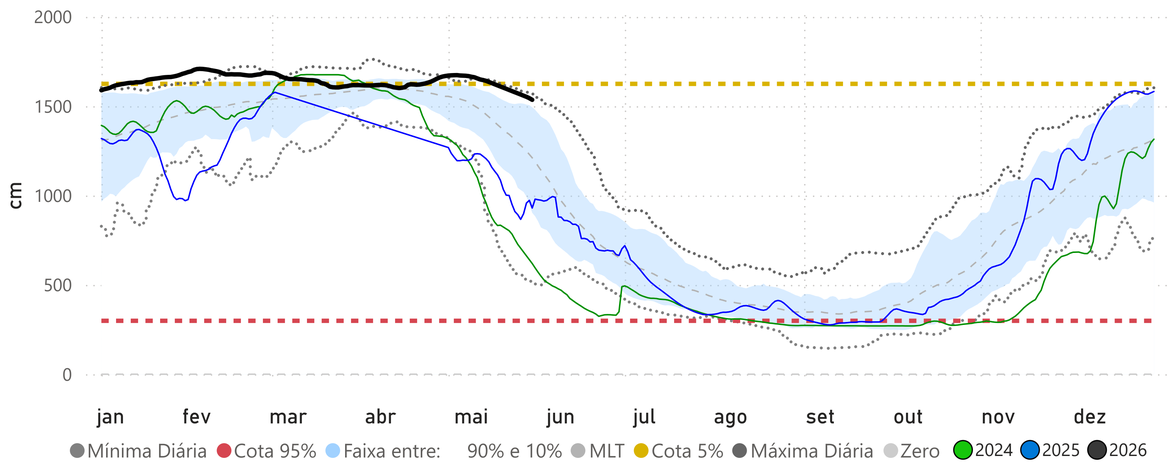

GAVIÃO (12840000)

RIO JURUÁ Cota 95% = 1698 cm Cota 10% = 3086 cm Cota 5% = 3114 cm

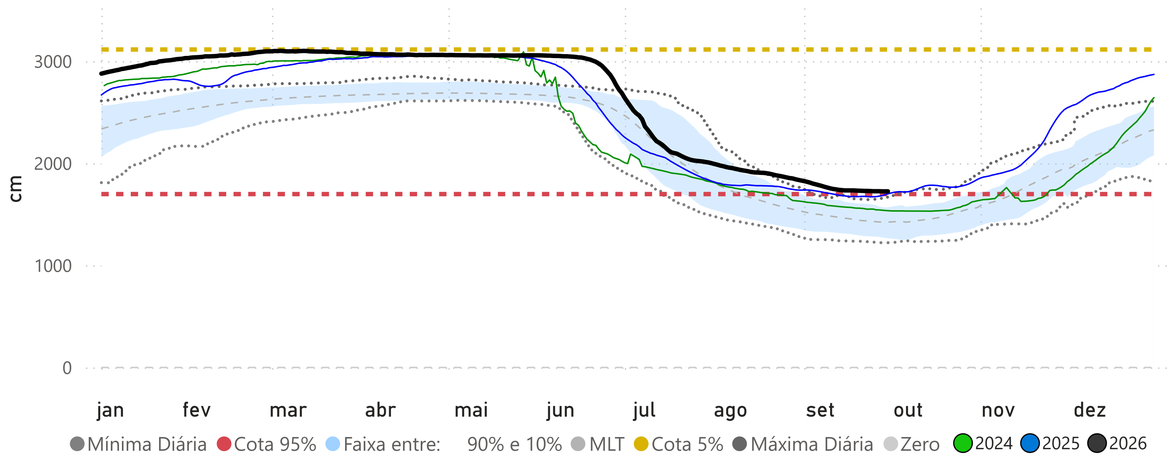

SANTOS DUMONT (12700000)

RIO JURUÁ Cota 95% = 612 cm Cota 10% = 2061 cm Cota 5% = 2099 cm

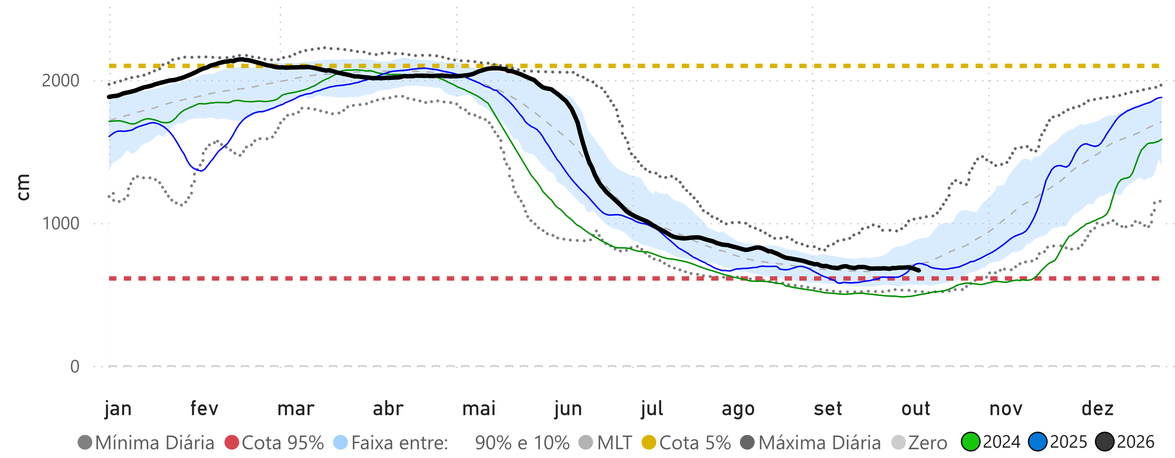

FORTE DAS GRAÇAS (12842000)

RIO JURUÁ Cota 95% = 1358 cm Cota 10% = 2709 cm Cota 5% = 2748 cm

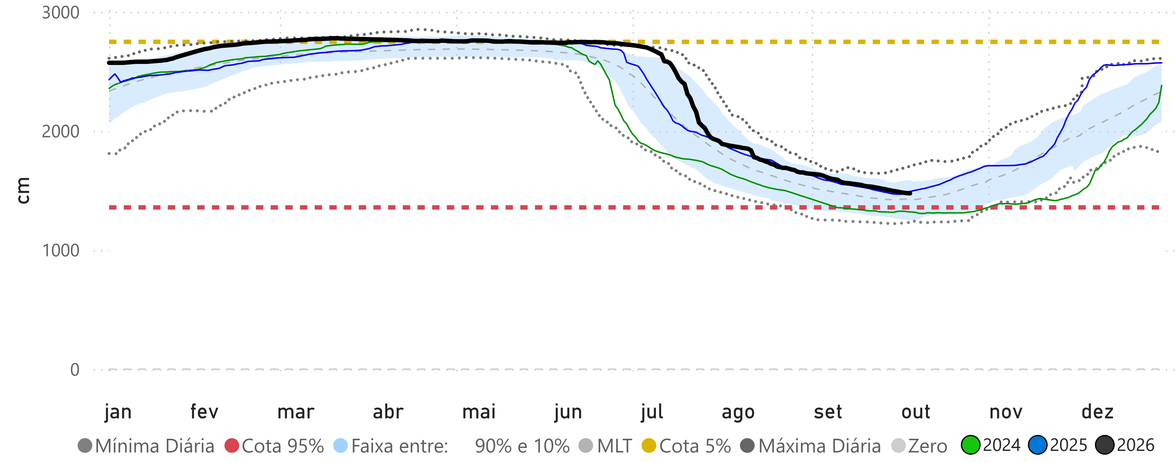

Fonte: Hidrotelemetria/ANA