ANA
AGÊNCIA NACIONAL DE ÁGUAS E SANEAMENTO BÁSICO

Acompanhamento da Bacia do Rio Purus

Data do boletim
05/10/2026

SENA MADUREIRA

(13310000) RIO IACO (18000 km²)

Data	Nível (cm)	Referência	Limite (cm)	Diferença (cm)
01/10/2026	115	Estiagem	67	48
02/10/2026	118	Estiagem	67	51
03/10/2026	111	Estiagem	67	44
04/10/2026	110	Estiagem	67	43
05/10/2026	104	Estiagem	67	37

ESPALHA (Seringal Belo Horizonte)

(13572000) RIOZINHO DA ROLA ou RIO BRA (3210 km²)

Data	Nível (cm)	Referência	Limite (cm)	Diferença (cm)
01/10/2026	37	Estiagem	5	32
02/10/2026	56	Estiagem	5	51
03/10/2026	40	Estiagem	5	35
04/10/2026	28	Estiagem	5	23
05/10/2026	24	Estiagem	5	19

XAPURI

(13550000) RIO ACRE (8270 km²)

Data	Nível (cm)	Referência	Limite (cm)	Diferença (cm)
01/10/2026	180	Estiagem	177	3
02/10/2026	182	Estiagem	177	5
03/10/2026	187	Estiagem	177	10
04/10/2026	208	Estiagem	177	31
05/10/2026	216	Estiagem	177	39

BRASILÉIA

(13470000) RIO ACRE (7020 km²)

Data	Nível (cm)	Referência	Limite (cm)	Diferença (cm)
01/10/2026	98	Estiagem	114	-16
02/10/2026	117	Estiagem	114	3
03/10/2026	138	Estiagem	114	24
04/10/2026	156	Estiagem	114	42
05/10/2026	126	Estiagem	114	12

Estação fluviométrica

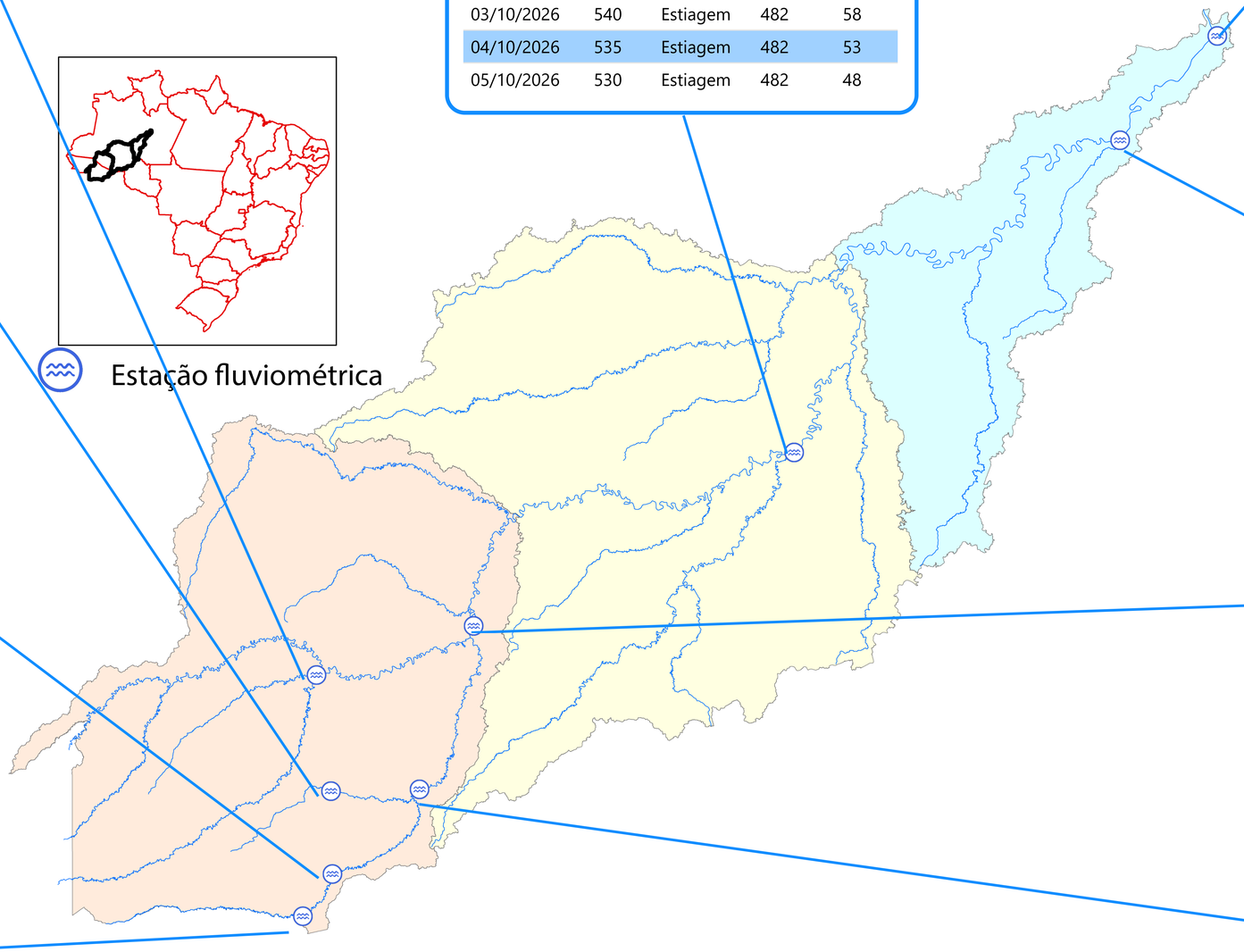

LÁBREA

(13870000) RIO PURUS (226000 km²)

Data	Nível (cm)	Referência	Limite (cm)	Diferença (cm)
01/10/2026	543	Estiagem	482	61
02/10/2026	542	Estiagem	482	60
03/10/2026	540	Estiagem	482	58
04/10/2026	535	Estiagem	482	53
05/10/2026	530	Estiagem	482	48

BERURI

(13990000) RIO PURUS (378000 km²)

Data	Nível (cm)	Referência	Limite (cm)	Diferença (cm)
01/10/2026	1015	Estiagem	924	91
02/10/2026	1007	Estiagem	924	83
03/10/2026	999	Estiagem	924	75
04/10/2026	993	Estiagem	924	69
05/10/2026	988	Estiagem	924	64

ARUMÃ - JUSANTE

(13962000) RIO PURUS (366000 km²)

Data	Nível (cm)	Referência	Limite (cm)	Diferença (cm)
01/10/2026	965	Estiagem	848	117
02/10/2026	956	Estiagem	848	108
03/10/2026	946	Estiagem	848	98
04/10/2026	938	Estiagem	848	90
05/10/2026	931	Estiagem	848	83

VALPARAÍSO - MONTANTE

(13710001) RIO PURUS (105000 km²)

Data	Nível (cm)	Referência	Limite (cm)	Diferença (cm)
01/10/2026	s/inf	-	-	
02/10/2026	s/inf	-	-	
03/10/2026	s/inf	-	-	
04/10/2026	s/inf	-	-	
05/10/2026	s/inf	-	-	

Telemetria Inoperante

RIO BRANCO

(13600002) RIO ACRE (23500 km²)

Data	Nível (cm)	Referência	Limite (cm)	Diferença (cm)
01/10/2026	167	Estiagem	146	21
02/10/2026	169	Estiagem	146	23
03/10/2026	169	Estiagem	146	23
04/10/2026	169	Estiagem	146	23
05/10/2026	168	Estiagem	146	22

Fonte: Hidrotelemetria/ANA

ANA
AGÊNCIA NACIONAL DE ÁGUAS E SANEAMENTO BÁSICO

Acompanhamento da Bacia do Rio Juruá

Data do boletim
05/10/2026

IPIXUNA
(12520000) RIO JURUÁ (56100 km²)

Data	Nível (cm)	Referência	Limite (cm)	Diferença (cm)
01/10/2026	s/inf	-	-	
02/10/2026	266	Estiagem	255	11
03/10/2026	264	Estiagem	255	9
04/10/2026	286	Estiagem	255	31
05/10/2026	296	Estiagem	255	41

CRUZEIRO DO SUL
(12500000) RIO JURUÁ (37800 km²)

Data	Nível (cm)	Referência	Limite (cm)	Diferença (cm)
01/10/2026	425	Estiagem	397	28
02/10/2026	410	Estiagem	397	13
03/10/2026	391	Estiagem	397	-6
04/10/2026	387	Estiagem	397	-10
05/10/2026	391	Estiagem	397	-6

PORTO WALTER
(12390000) RIO JURUÁ (22200 km²)

Data	Nível (cm)	Referência	Limite (cm)	Diferença (cm)
01/10/2026	s/inf	-	-	
02/10/2026	s/inf	-	-	
03/10/2026	s/inf	-	-	
04/10/2026	s/inf	-	-	
05/10/2026	s/inf	-	-	

Telemetria Inoperante

THAUMATURGO
(12370000) RIO JURUÁ (16100 km²)

Data	Nível (cm)	Referência	Limite (cm)	Diferença (cm)
01/10/2026	279	Estiagem	185	94
02/10/2026	276	Estiagem	185	91
03/10/2026	269	Estiagem	185	84
04/10/2026	168	Estiagem	185	-17
05/10/2026	s/inf	-	-	

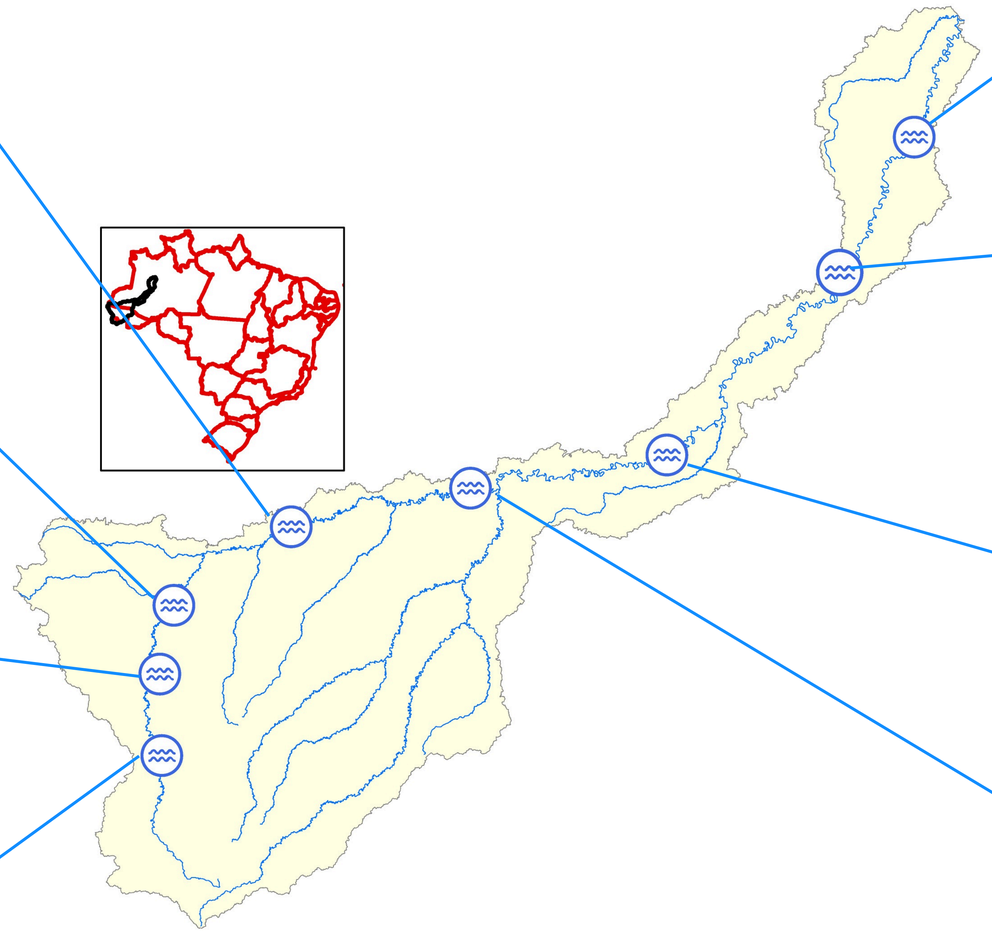

FORTE DAS GRAÇAS
(12842000) RIO JURUÁ (174000 km²)

Data	Nível (cm)	Referência	Limite (cm)	Diferença (cm)
01/10/2026	s/inf	-	-	
02/10/2026	s/inf	-	-	
03/10/2026	s/inf	-	-	
04/10/2026	s/inf	-	-	
05/10/2026	s/inf	-	-	

Telemetria Inoperante

GAVIÃO
(12840000) RIO JURUÁ (164000 km²)

Data	Nível (cm)	Referência	Limite (cm)	Diferença (cm)
01/10/2026	s/inf	-	-	
02/10/2026	s/inf	-	-	
03/10/2026	s/inf	-	-	
04/10/2026	s/inf	-	-	
05/10/2026	s/inf	-	-	

Telemetria Inoperante

SANTOS DUMONT
(12700000) RIO JURUÁ (144000 km²)

Data	Nível (cm)	Referência	Limite (cm)	Diferença (cm)
01/10/2026	688	Estiagem	612	76
02/10/2026	688	Estiagem	612	76
03/10/2026	688	Estiagem	612	76
04/10/2026	690	Estiagem	612	78
05/10/2026	s/inf	-	-	

EIRUNEPÉ - MONTANTE
(12550000) RIO JURUÁ (77300 km²)

Data	Nível (cm)	Referência	Limite (cm)	Diferença (cm)
01/10/2026	s/inf	-	-	
02/10/2026	s/inf	-	-	
03/10/2026	s/inf	-	-	
04/10/2026	s/inf	-	-	
05/10/2026	s/inf	-	-	

Telemetria Inoperante

Fonte: Hidrotelemetria/ANA

ANA
AGÊNCIA NACIONAL DE ÁGUAS E SANEAMENTO BÁSICO

Acompanhamento do Rio Purus

Data do boletim
05/10/2026

PRECIPITAÇÃO ACUMULADA MENSAL - BACIA DO PURUS

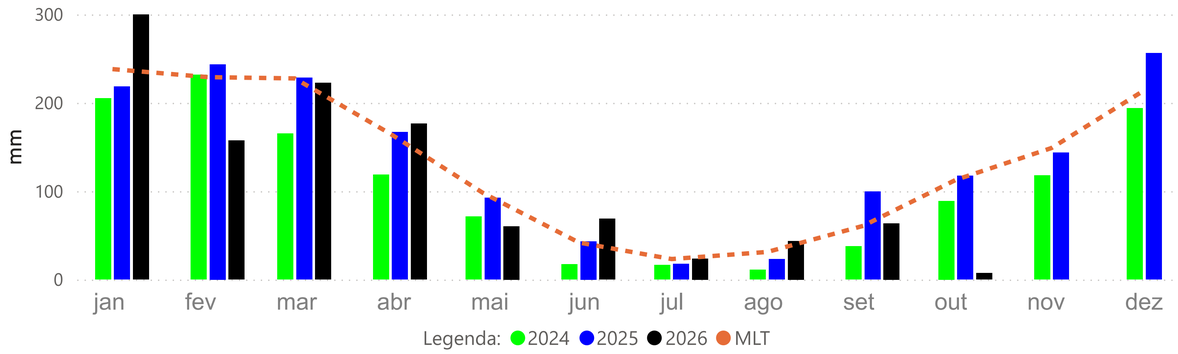

SENA MADUREIRA (13310000)

RIO IACO Cota 95% = 67 cm Cota 10% = 501 cm Cota 5% = 1271 cm

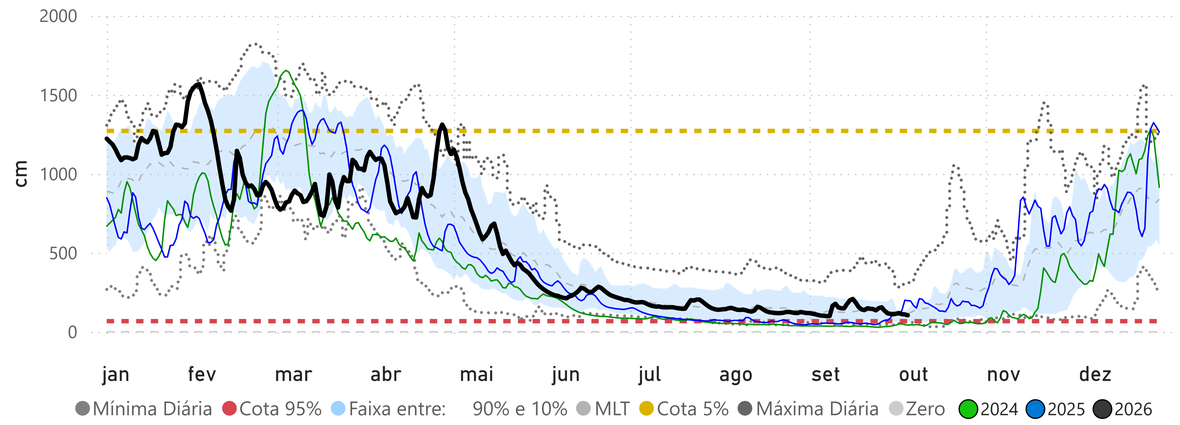

VALPARAÍSO - MONTANTE (13710001)

RIO PURUS Cota 95% = 377 cm Cota 10% = 1641 cm Cota 5% = 1732 cm

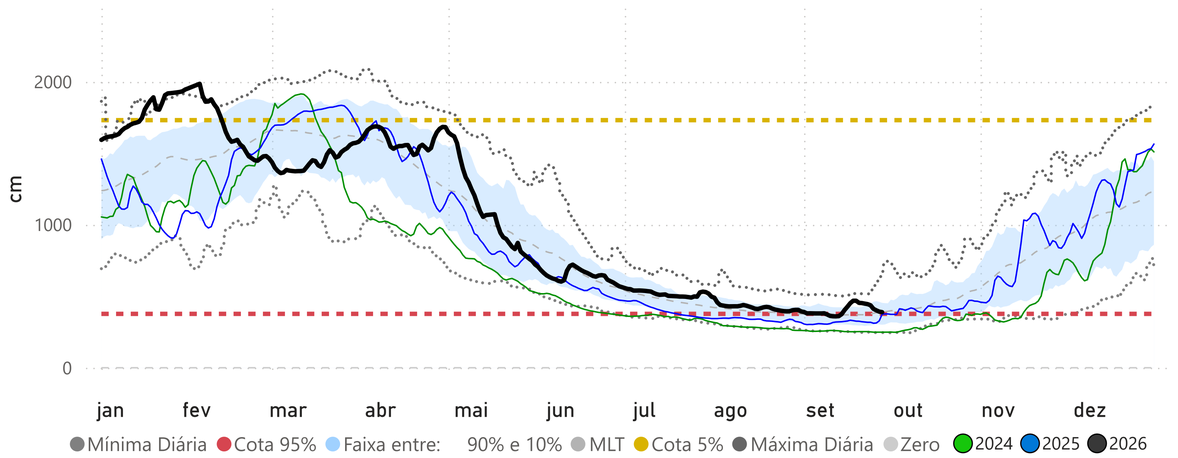

LÁBREA (13870000)

RIO PURUS Cota 95% = 482 cm Cota 10% = 2056 cm Cota 5% = 2072 cm

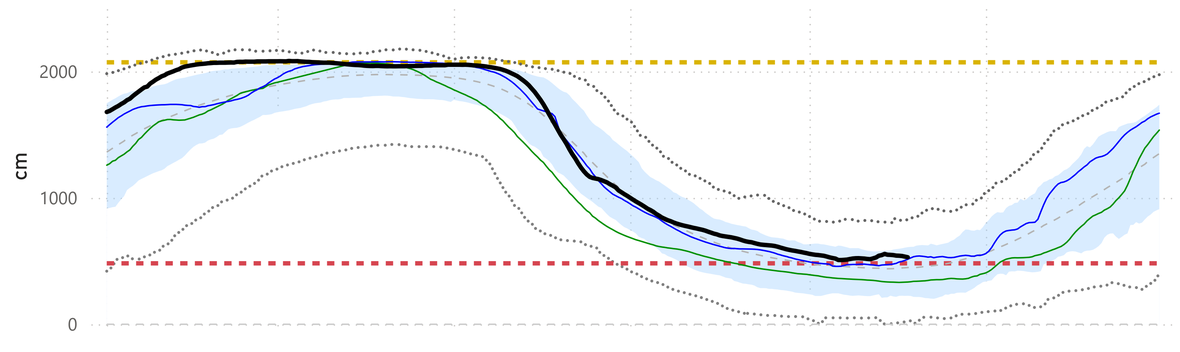

ARUMÃ - JUSANTE (13962000)

RIO PURUS Cota 95% = 848 cm Cota 10% = 1671 cm Cota 5% = 2094 cm

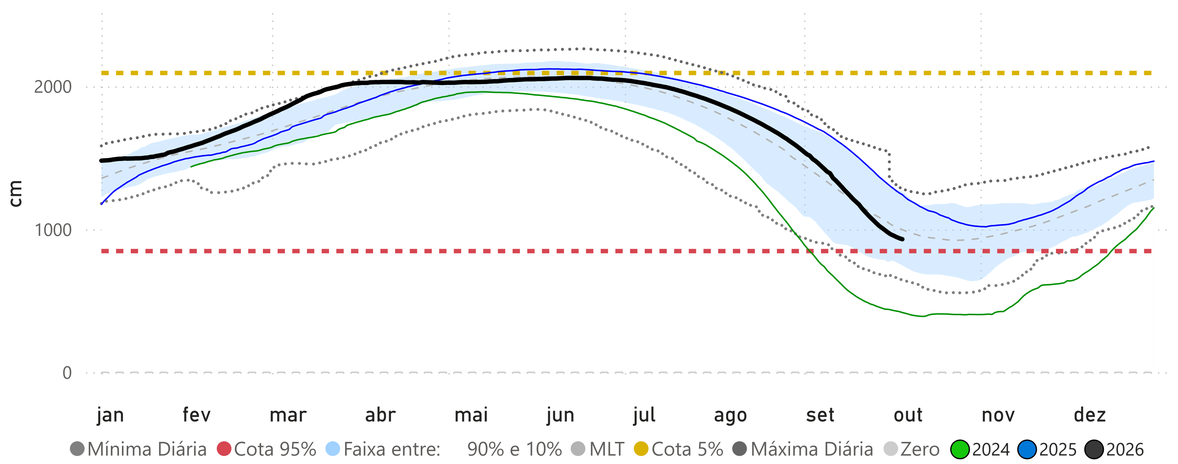

BERURI (13990000)

RIO PURUS Cota 95% = 924 cm Cota 10% = 1950 cm Cota 5% = 2000 cm

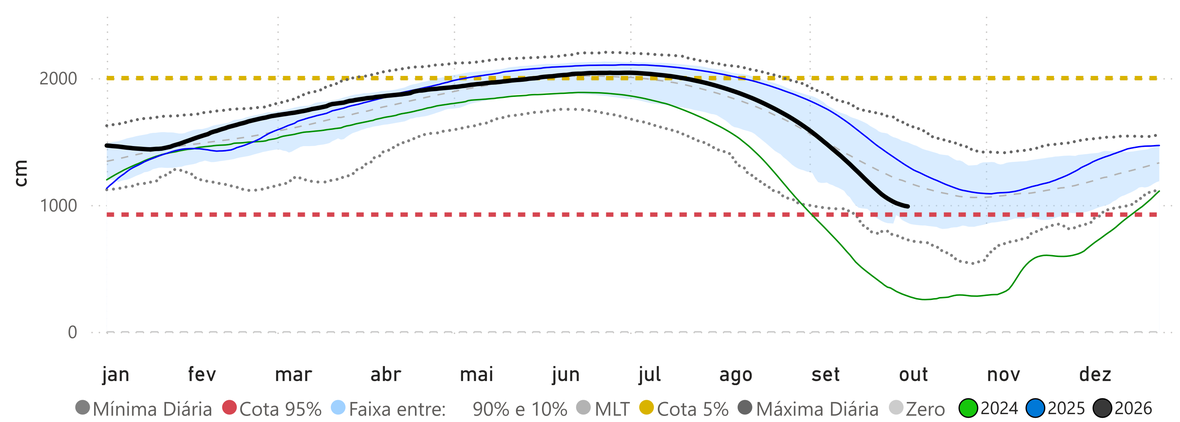

Fonte: Hidrotelemetria/ANA e MERGE/INPE

ANA
AGÊNCIA NACIONAL DE ÁGUAS E SANEAMENTO BÁSICO

Acompanhamento do Rio Acre

Data do boletim
05/10/2026

BRASILÉIA (13470000)

RIO ACRE Cota 95% = 114 cm Cota 10% = 880 cm Cota 5% = 980 cm

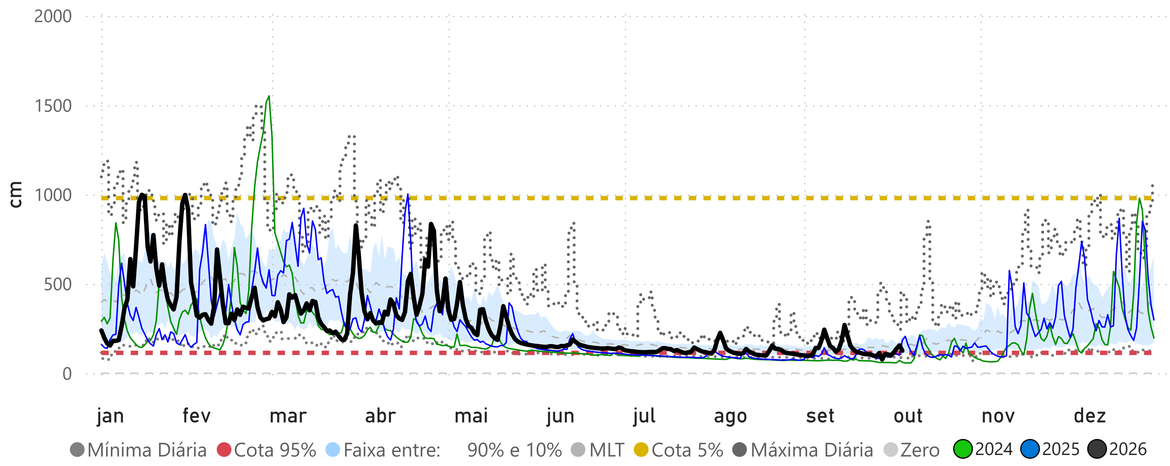

XAPURI (13550000)

RIO ACRE Cota 95% = 177 cm Cota 10% = 1150 cm Cota 5% = 1250 cm

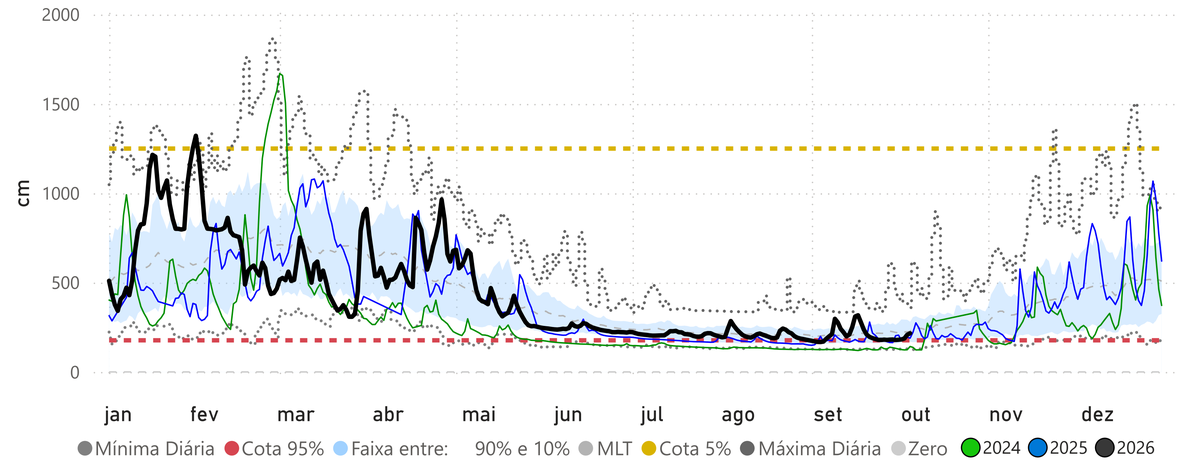

ESPALHA (Seringal Belo Horizonte) (13572000)

RIOZINHO DA ROLA ou RIO BRANCO Cota 95% = 5 cm Cota 10% = 942 cm Cota 5% = 994 cm

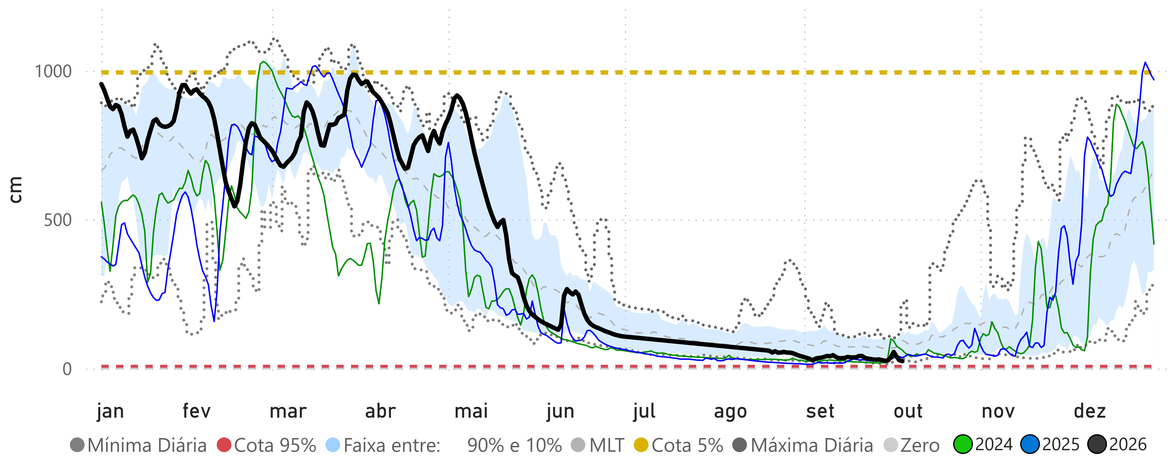

RIO BRANCO (13600002)

RIO ACRE Cota 95% = 146 cm Cota 10% = 1250 cm Cota 5% = 1350 cm

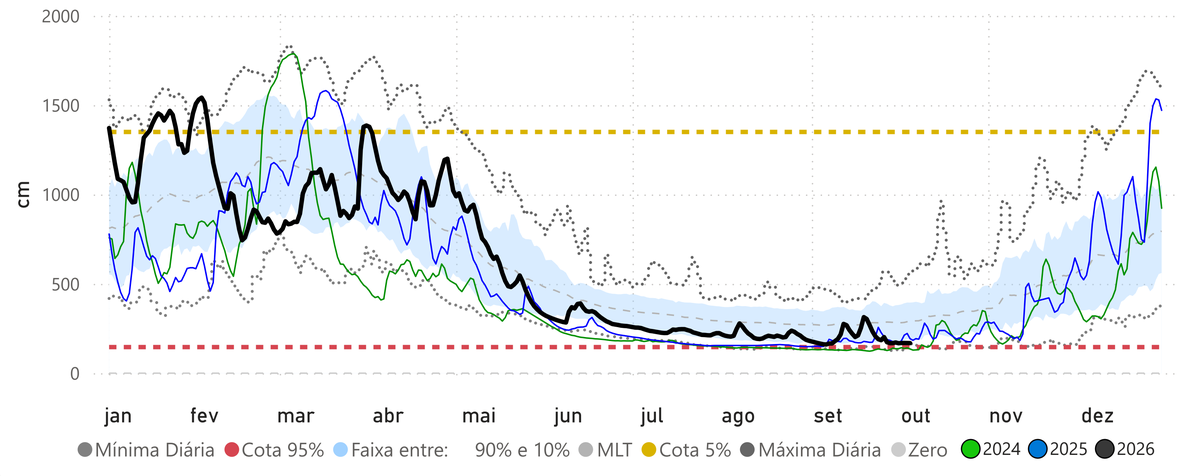

Fonte: Hidrotelemetria/ANA

ANA
AGÊNCIA NACIONAL DE ÁGUAS E SANEAMENTO BÁSICO

Acompanhamento do Rio Juruá (1)

Data do boletim
05/10/2026

PRECIPITAÇÃO ACUMULADA MENSAL - BACIA DO JURUÁ

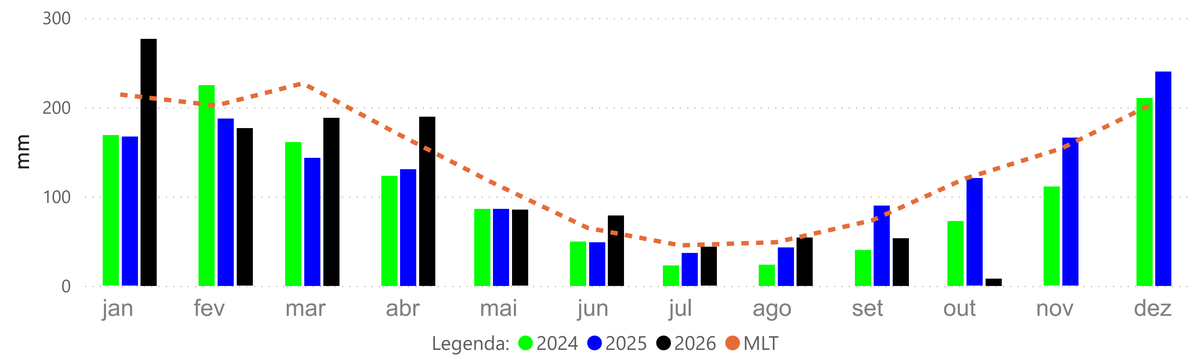

VALPARAÍSO - MONTANTE (13710001)

RIO PURUS Cota 95% = 377 cm Cota 10% = 1641 cm Cota 5% = 1732 cm

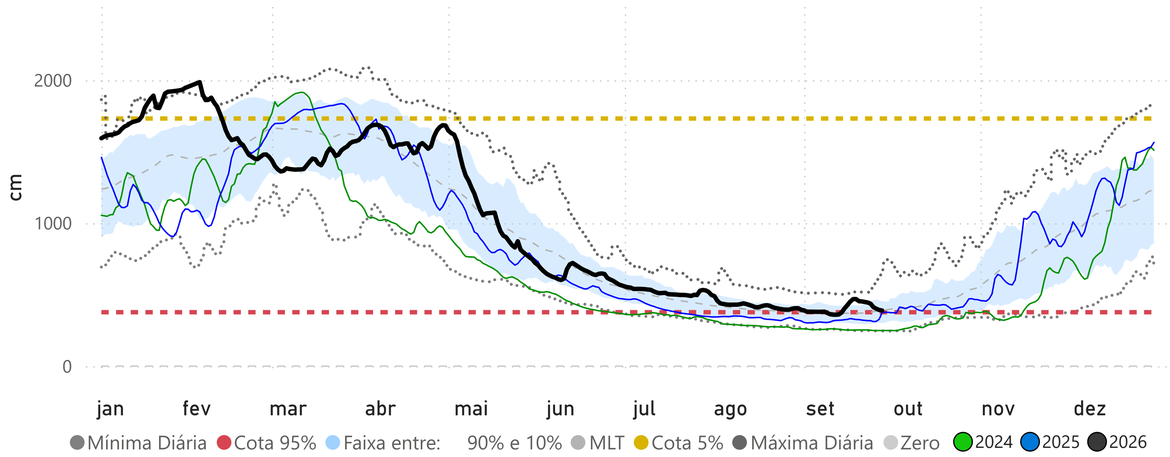

PORTO WALTER (12390000)

RIO JURUÁ Cota 95% = 115 cm Cota 10% = 804 cm Cota 5% = 909 cm

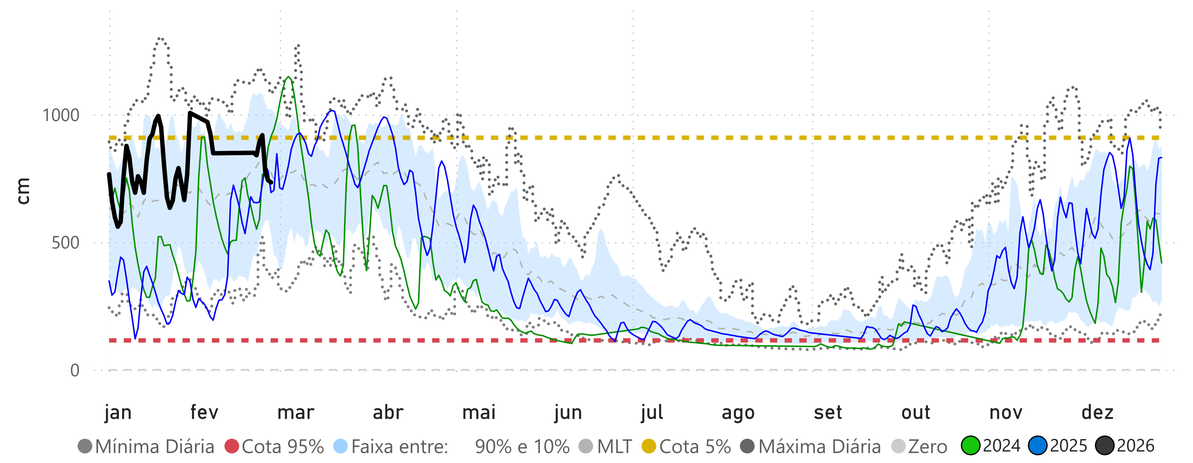

CRUZEIRO DO SUL (12500000)

RIO JURUÁ Cota 95% = 397 cm Cota 10% = 1166 cm Cota 5% = 1244 cm

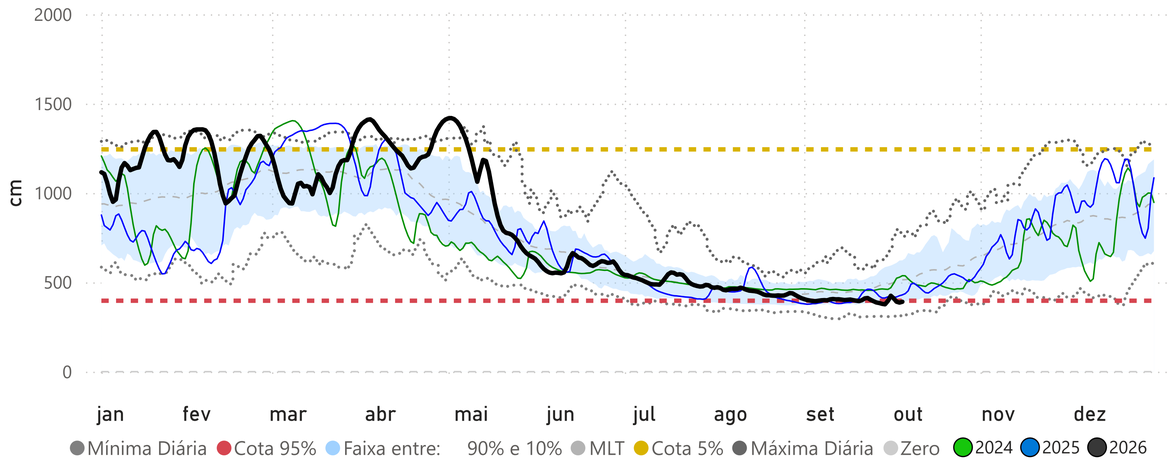

IPIXUNA (12520000)

RIO JURUÁ Cota 95% = 255 cm Cota 10% = 1308 cm Cota 5% = 1324 cm

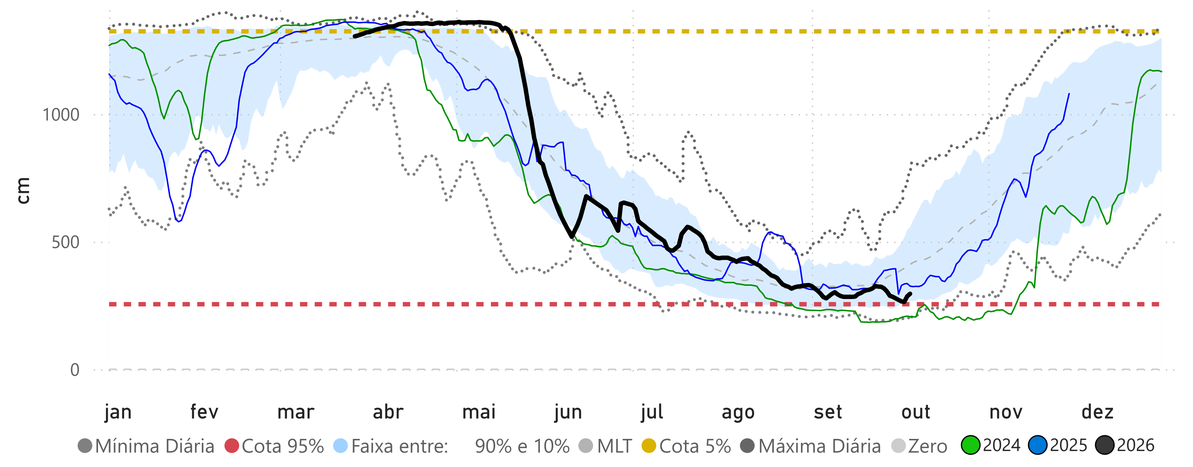

Fonte: Hidrotelemetria/ANA e MERGE/INPE

ANA
AGÊNCIA NACIONAL DE ÁGUAS E SANEAMENTO BÁSICO

Acompanhamento do Rio Juruá (2)

Data do boletim
05/10/2026

EIRUNEPÉ - MONTANTE (12550000)

RIO JURUÁ Cota 95% = 299 cm Cota 10% = 1598 cm Cota 5% = 1625 cm

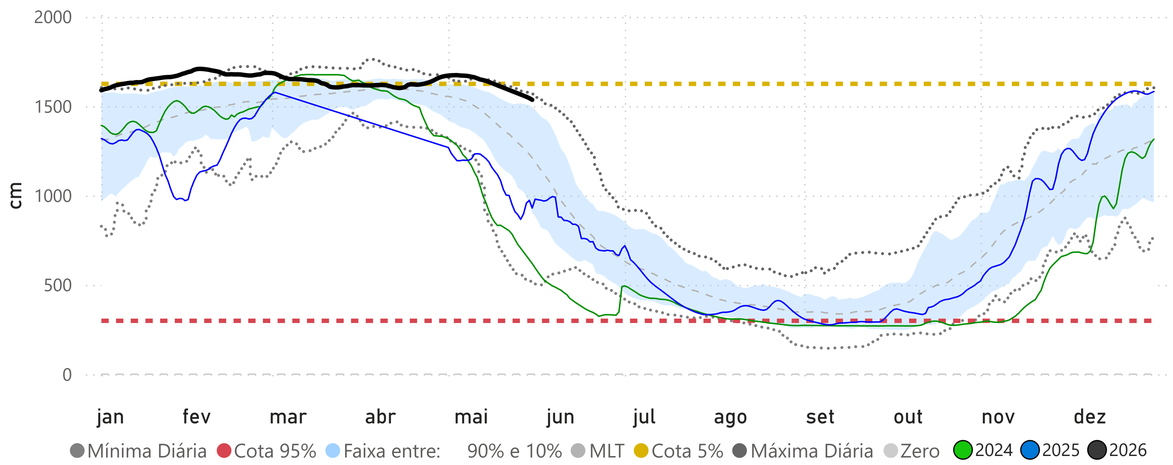

GAVIÃO (12840000)

RIO JURUÁ Cota 95% = 1698 cm Cota 10% = 3086 cm Cota 5% = 3114 cm

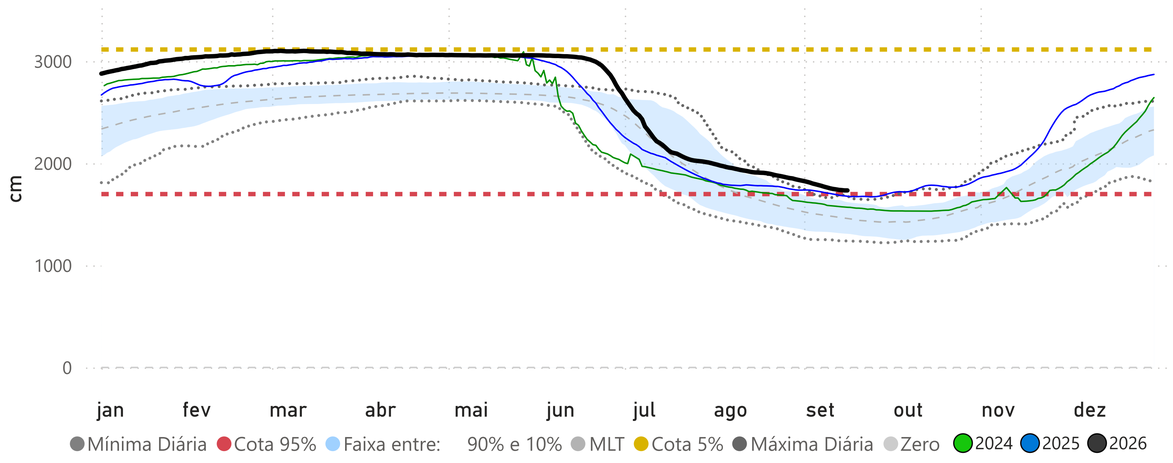

SANTOS DUMONT (12700000)

RIO JURUÁ Cota 95% = 612 cm Cota 10% = 2061 cm Cota 5% = 2099 cm

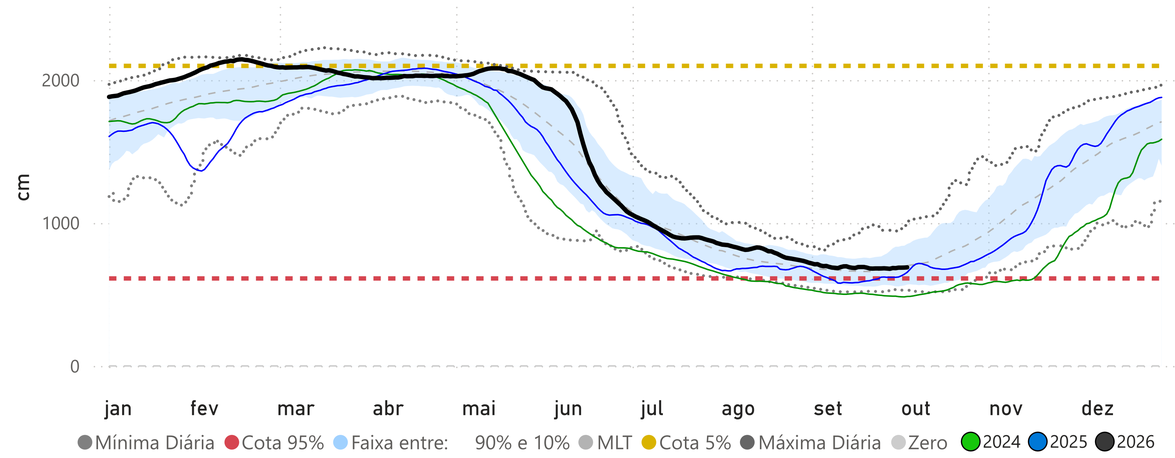

FORTE DAS GRAÇAS (12842000)

RIO JURUÁ Cota 95% = 1358 cm Cota 10% = 2709 cm Cota 5% = 2748 cm

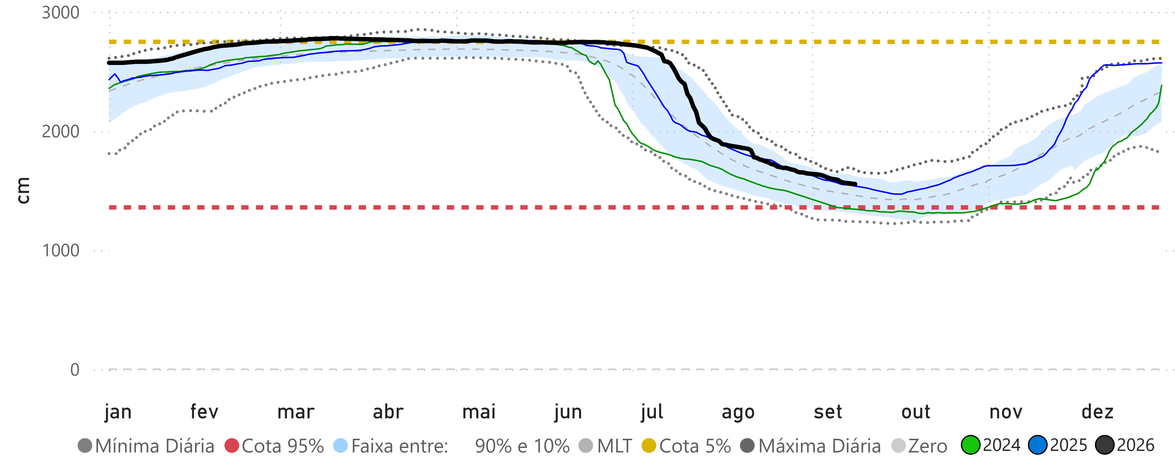

Fonte: Hidrotelemetria/ANA