ANA
AGÊNCIA NACIONAL DE ÁGUAS E SANEAMENTO BÁSICO

Acompanhamento da Bacia do Rio Purus

Data do boletim
01/10/2026

SENA MADUREIRA

(13310000) RIO IACO (18000 km²)

Data	Nível (cm)	Referência	Limite (cm)	Diferença (cm)
27/09/2026	133	Estiagem	67	66
28/09/2026	117	Estiagem	67	50
29/09/2026	114	Estiagem	67	47
30/09/2026	110	Estiagem	67	43
01/10/2026	111	Estiagem	67	44

ESPALHA (Seringal Belo Horizonte)

(13572000) RIOZINHO DA ROLA ou RIO BRA (3210 km²)

Data	Nível (cm)	Referência	Limite (cm)	Diferença (cm)
27/09/2026	30	Estiagem	5	25
28/09/2026	28	Estiagem	5	23
29/09/2026	26	Estiagem	5	21
30/09/2026	27	Estiagem	5	22
01/10/2026	31	Estiagem	5	26

XAPURI

(13550000) RIO ACRE (8270 km²)

Data	Nível (cm)	Referência	Limite (cm)	Diferença (cm)
27/09/2026	179	Estiagem	177	2
28/09/2026	181	Estiagem	177	4
29/09/2026	181	Estiagem	177	4
30/09/2026	179	Estiagem	177	2
01/10/2026	178	Estiagem	177	1

BRASILÉIA

(13470000) RIO ACRE (7020 km²)

Data	Nível (cm)	Referência	Limite (cm)	Diferença (cm)
27/09/2026	113	Estiagem	114	-1
28/09/2026	77	Estiagem	114	-37
29/09/2026	106	Estiagem	114	-8
30/09/2026	106	Estiagem	114	-8
01/10/2026	94	Estiagem	114	-20

Estação fluviométrica

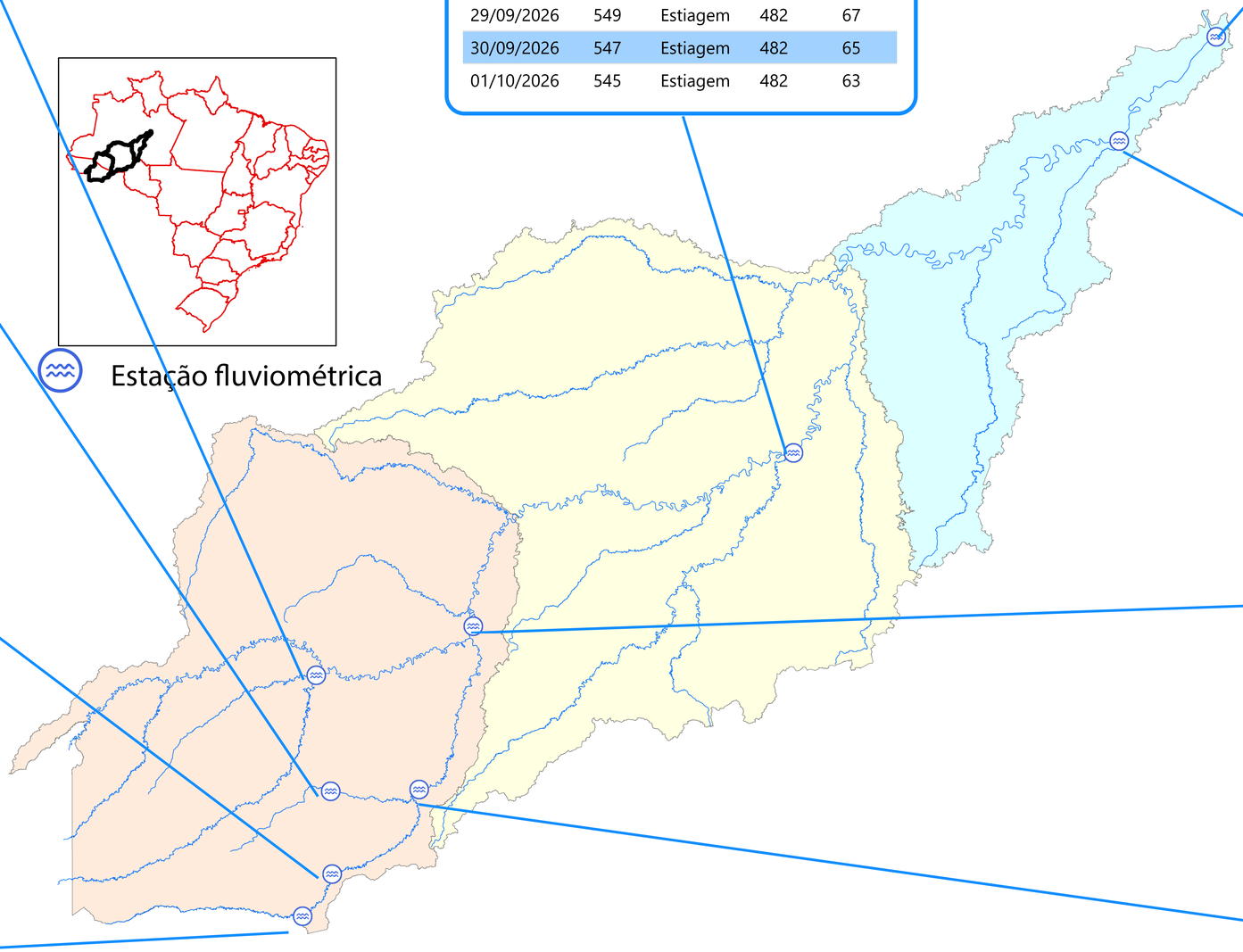

LÁBREA

(13870000) RIO PURUS (226000 km²)

Data	Nível (cm)	Referência	Limite (cm)	Diferença (cm)
27/09/2026	556	Estiagem	482	74
28/09/2026	550	Estiagem	482	68
29/09/2026	549	Estiagem	482	67
30/09/2026	547	Estiagem	482	65
01/10/2026	545	Estiagem	482	63

BERURI

(13990000) RIO PURUS (378000 km²)

Data	Nível (cm)	Referência	Limite (cm)	Diferença (cm)
27/09/2026	1067	Estiagem	924	143
28/09/2026	1052	Estiagem	924	128
29/09/2026	1038	Estiagem	924	114
30/09/2026	1026	Estiagem	924	102
01/10/2026	1017	Estiagem	924	93

ARUMÃ - JUSANTE

(13962000) RIO PURUS (366000 km²)

Data	Nível (cm)	Referência	Limite (cm)	Diferença (cm)
27/09/2026	1024	Estiagem	848	176
28/09/2026	1012	Estiagem	848	164
29/09/2026	990	Estiagem	848	142
30/09/2026	979	Estiagem	848	131
01/10/2026	968	Estiagem	848	120

VALPARAÍSO - MONTANTE

(13710001) RIO PURUS (105000 km²)

Data	Nível (cm)	Referência	Limite (cm)	Diferença (cm)
27/09/2026	393	Estiagem	377	16
28/09/2026	389	Estiagem	377	12
29/09/2026	s/inf	-	-	
30/09/2026	s/inf	-	-	
01/10/2026	s/inf	-	-	

RIO BRANCO

(13600002) RIO ACRE (23500 km²)

Data	Nível (cm)	Referência	Limite (cm)	Diferença (cm)
27/09/2026	173	Estiagem	146	27
28/09/2026	168	Estiagem	146	22
29/09/2026	168	Estiagem	146	22
30/09/2026	172	Estiagem	146	26
01/10/2026	167	Estiagem	146	21

Fonte: Hidrotelemetria/ANA

ANA
AGÊNCIA NACIONAL DE ÁGUAS E SANEAMENTO BÁSICO

Acompanhamento da Bacia do Rio Juruá

Data do boletim
01/10/2026

IPIXUNA
(12520000) RIO JURUÁ (56100 km²)

Data	Nível (cm)	Referência	Limite (cm)	Diferença (cm)
27/09/2026	305	Estiagem	255	50
28/09/2026	288	Estiagem	255	33
29/09/2026	284	Estiagem	255	29
30/09/2026	278	Estiagem	255	23
01/10/2026	s/inf	-	-	

CRUZEIRO DO SUL
(12500000) RIO JURUÁ (37800 km²)

Data	Nível (cm)	Referência	Limite (cm)	Diferença (cm)
27/09/2026	384	Estiagem	397	-13
28/09/2026	379	Estiagem	397	-18
29/09/2026	377	Estiagem	397	-20
30/09/2026	396	Estiagem	397	-1
01/10/2026	425	Estiagem	397	28

PORTO WALTER
(12390000) RIO JURUÁ (22200 km²)

Data	Nível (cm)	Referência	Limite (cm)	Diferença (cm)
27/09/2026	s/inf	-	-	
28/09/2026	s/inf	-	-	
29/09/2026	s/inf	-	-	
30/09/2026	s/inf	-	-	
01/10/2026	s/inf	-	-	

Telemetria Inoperante

THAUMATURGO
(12370000) RIO JURUÁ (16100 km²)

Data	Nível (cm)	Referência	Limite (cm)	Diferença (cm)
27/09/2026	291	Estiagem	185	106
28/09/2026	267	Estiagem	185	82
29/09/2026	269	Estiagem	185	84
30/09/2026	270	Estiagem	185	85
01/10/2026	s/inf	-	-	

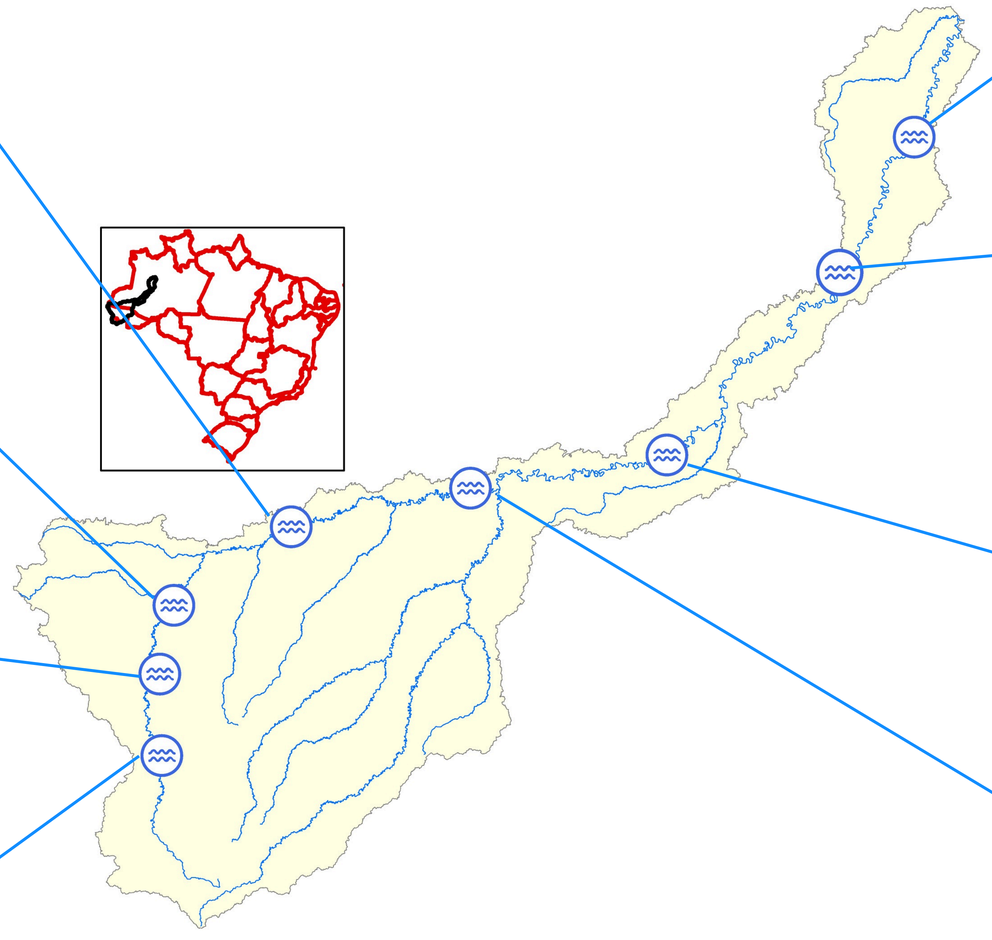

FORTE DAS GRAÇAS
(12842000) RIO JURUÁ (174000 km²)

Data	Nível (cm)	Referência	Limite (cm)	Diferença (cm)
27/09/2026	s/inf	-	-	
28/09/2026	s/inf	-	-	
29/09/2026	s/inf	-	-	
30/09/2026	s/inf	-	-	
01/10/2026	s/inf	-	-	

Telemetria Inoperante

GAVIÃO
(12840000) RIO JURUÁ (164000 km²)

Data	Nível (cm)	Referência	Limite (cm)	Diferença (cm)
27/09/2026	s/inf	-	-	
28/09/2026	s/inf	-	-	
29/09/2026	s/inf	-	-	
30/09/2026	s/inf	-	-	
01/10/2026	s/inf	-	-	

Telemetria Inoperante

SANTOS DUMONT
(12700000) RIO JURUÁ (144000 km²)

Data	Nível (cm)	Referência	Limite (cm)	Diferença (cm)
27/09/2026	682	Estiagem	612	70
28/09/2026	680	Estiagem	612	68
29/09/2026	685	Estiagem	612	73
30/09/2026	684	Estiagem	612	72
01/10/2026	687	Estiagem	612	75

EIRUNEPÉ - MONTANTE
(12550000) RIO JURUÁ (77300 km²)

Data	Nível (cm)	Referência	Limite (cm)	Diferença (cm)
27/09/2026	s/inf	-	-	
28/09/2026	s/inf	-	-	
29/09/2026	s/inf	-	-	
30/09/2026	s/inf	-	-	
01/10/2026	s/inf	-	-	

Telemetria Inoperante

Fonte: Hidrotelemetria/ANA

ANA
AGÊNCIA NACIONAL DE ÁGUAS E SANEAMENTO BÁSICO

Acompanhamento do Rio Purus

Data do boletim
01/10/2026

PRECIPITAÇÃO ACUMULADA MENSAL - BACIA DO PURUS

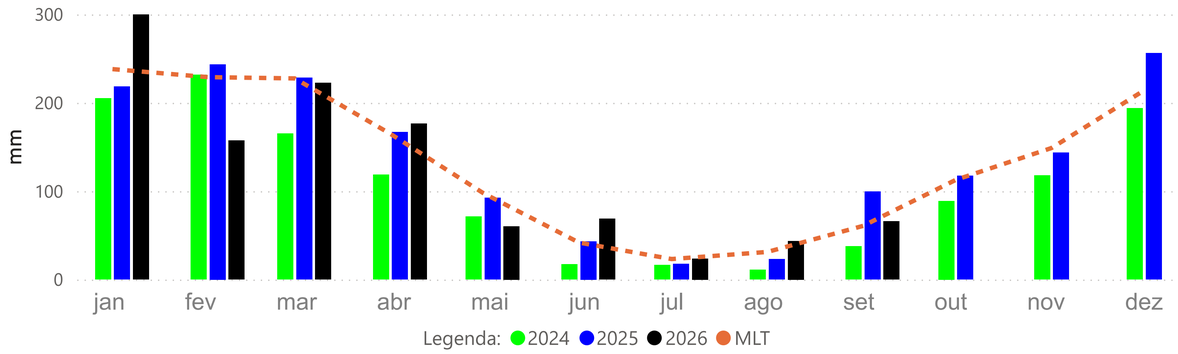

SENA MADUREIRA (13310000)

RIO IACO Cota 95% = 67 cm Cota 10% = 501 cm Cota 5% = 1271 cm

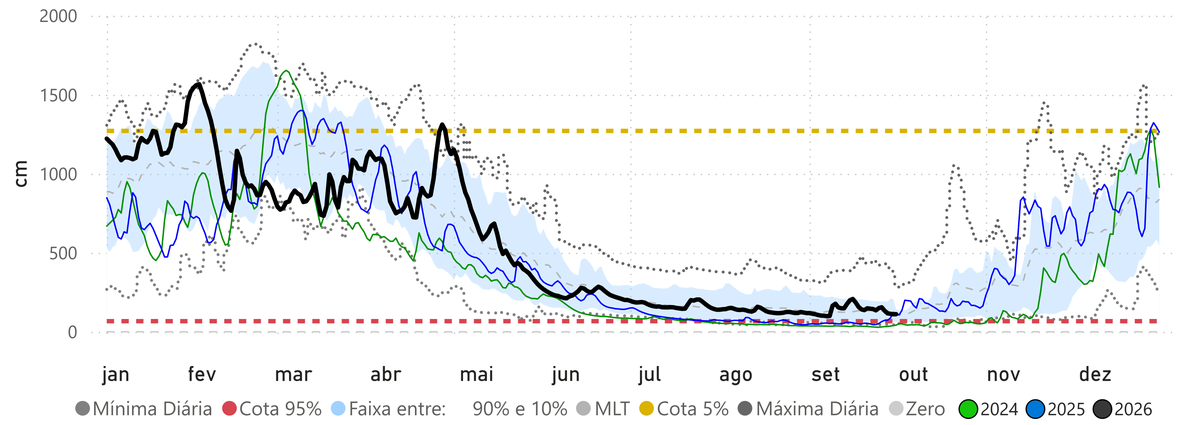

VALPARAÍSO - MONTANTE (13710001)

RIO PURUS Cota 95% = 377 cm Cota 10% = 1641 cm Cota 5% = 1732 cm

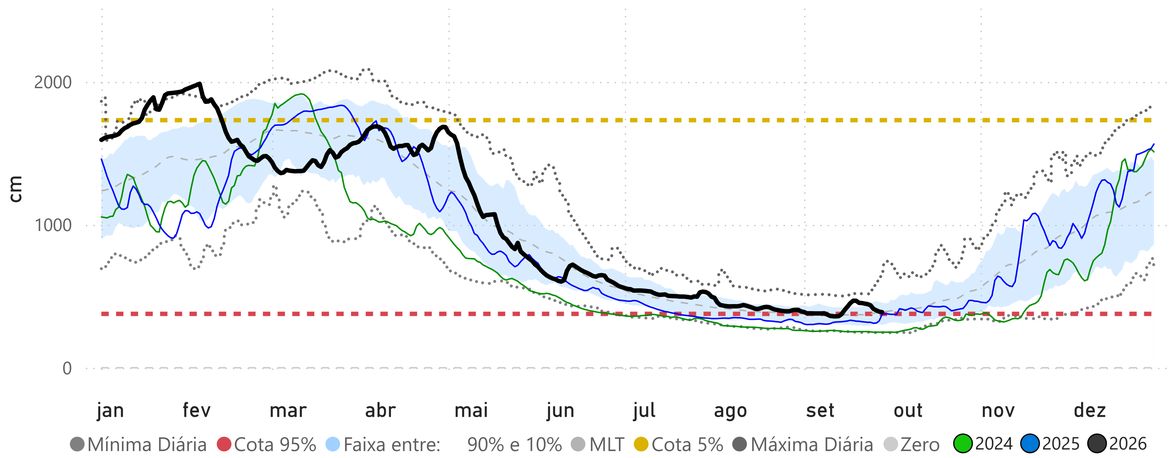

LÁBREA (13870000)

RIO PURUS Cota 95% = 482 cm Cota 10% = 2056 cm Cota 5% = 2072 cm

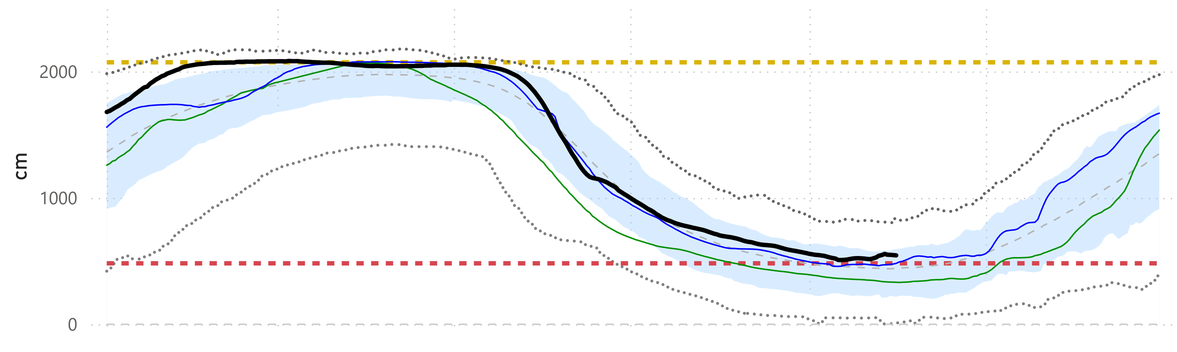

ARUMÃ - JUSANTE (13962000)

RIO PURUS Cota 95% = 848 cm Cota 10% = 1671 cm Cota 5% = 2094 cm

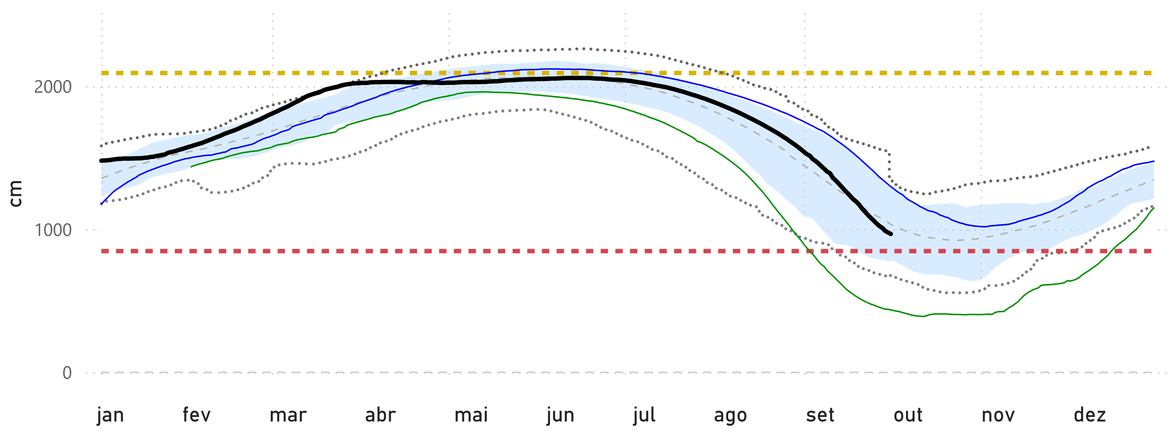

BERURI (13990000)

RIO PURUS Cota 95% = 924 cm Cota 10% = 1950 cm Cota 5% = 2000 cm

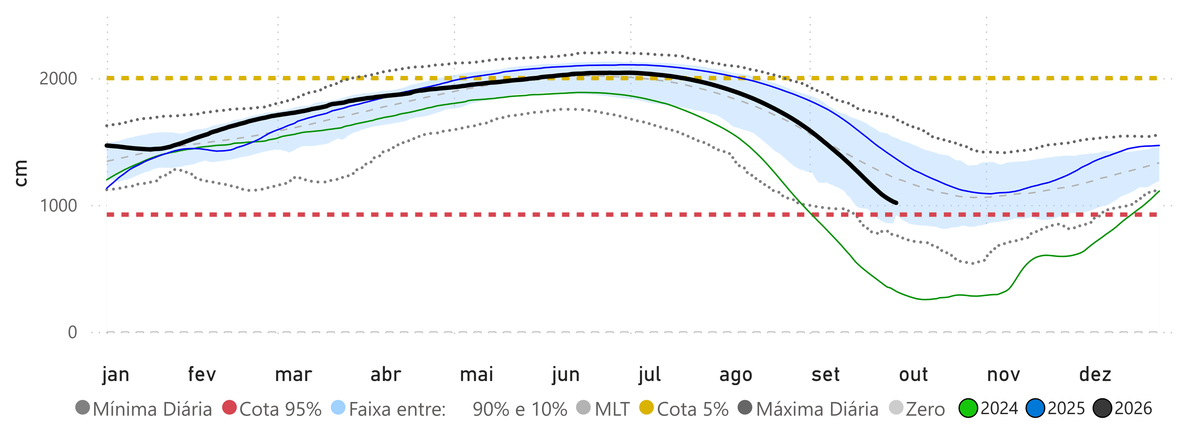

Fonte: Hidrotelemetria/ANA e MERGE/INPE

ANA
AGÊNCIA NACIONAL DE ÁGUAS E SANEAMENTO BÁSICO

Acompanhamento do Rio Acre

Data do boletim
01/10/2026

BRASILÉIA (13470000)

RIO ACRE Cota 95% = 114 cm Cota 10% = 880 cm Cota 5% = 980 cm

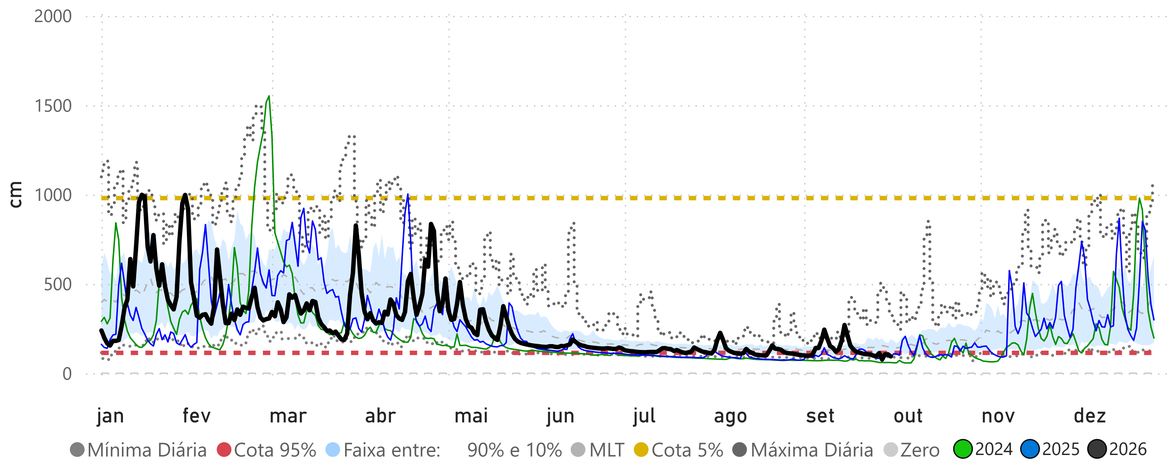

XAPURI (13550000)

RIO ACRE Cota 95% = 177 cm Cota 10% = 1150 cm Cota 5% = 1250 cm

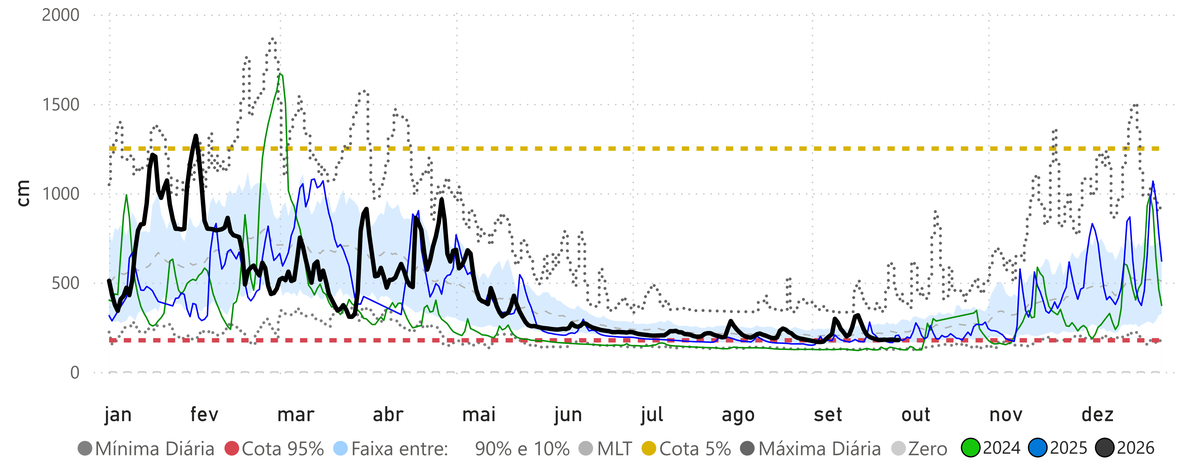

ESPALHA (Seringal Belo Horizonte) (13572000)

RIOZINHO DA ROLA ou RIO BRANCO Cota 95% = 5 cm Cota 10% = 942 cm Cota 5% = 994 cm

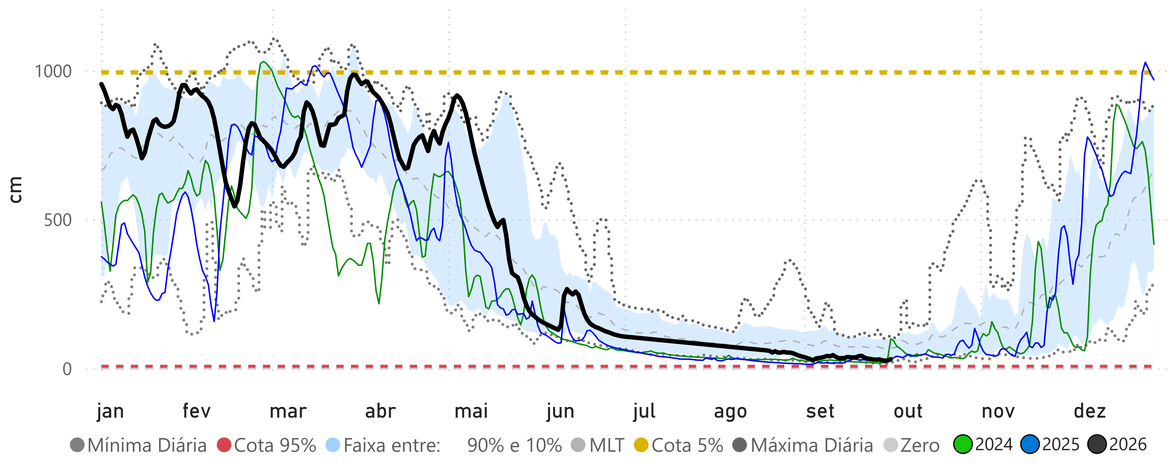

RIO BRANCO (13600002)

RIO ACRE Cota 95% = 146 cm Cota 10% = 1250 cm Cota 5% = 1350 cm

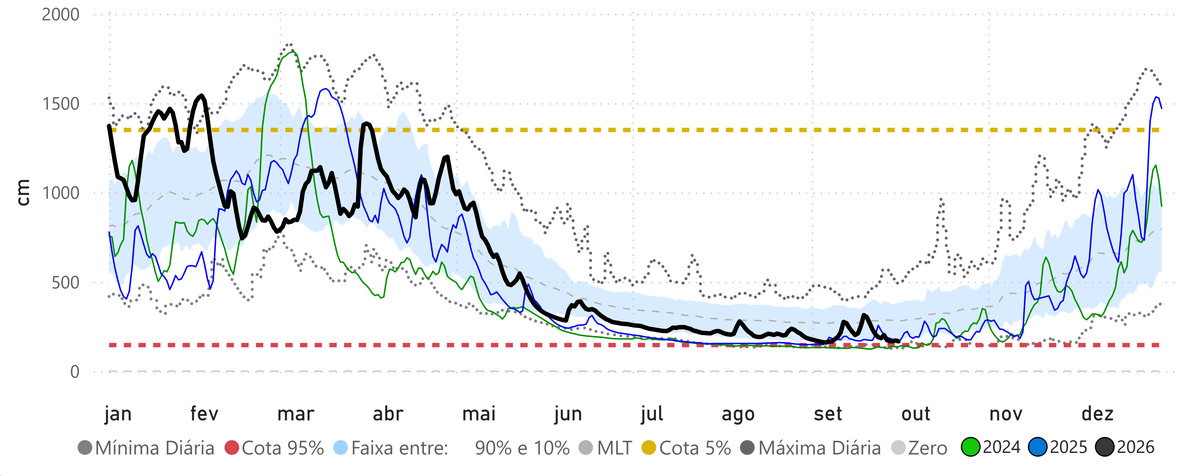

Fonte: Hidrotelemetria/ANA

ANA
AGÊNCIA NACIONAL DE ÁGUAS E SANEAMENTO BÁSICO

Acompanhamento do Rio Juruá (1)

Data do boletim
01/10/2026

PRECIPITAÇÃO ACUMULADA MENSAL - BACIA DO JURUÁ

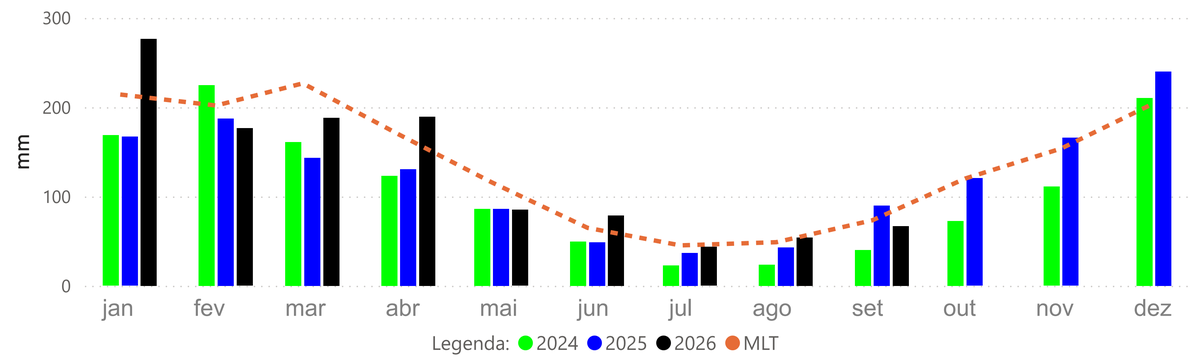

VALPARAÍSO - MONTANTE (13710001)

RIO PURUS Cota 95% = 377 cm Cota 10% = 1641 cm Cota 5% = 1732 cm

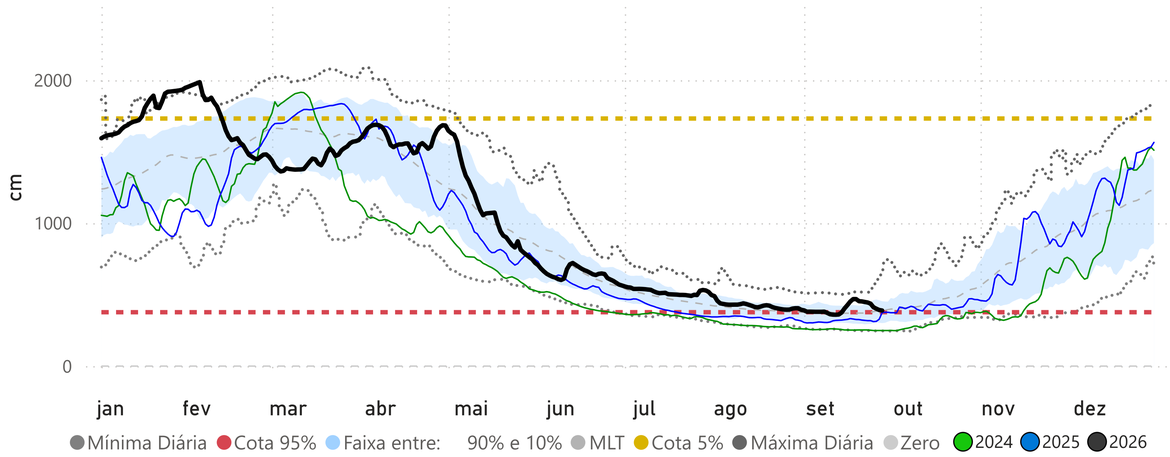

PORTO WALTER (12390000)

RIO JURUÁ Cota 95% = 115 cm Cota 10% = 804 cm Cota 5% = 909 cm

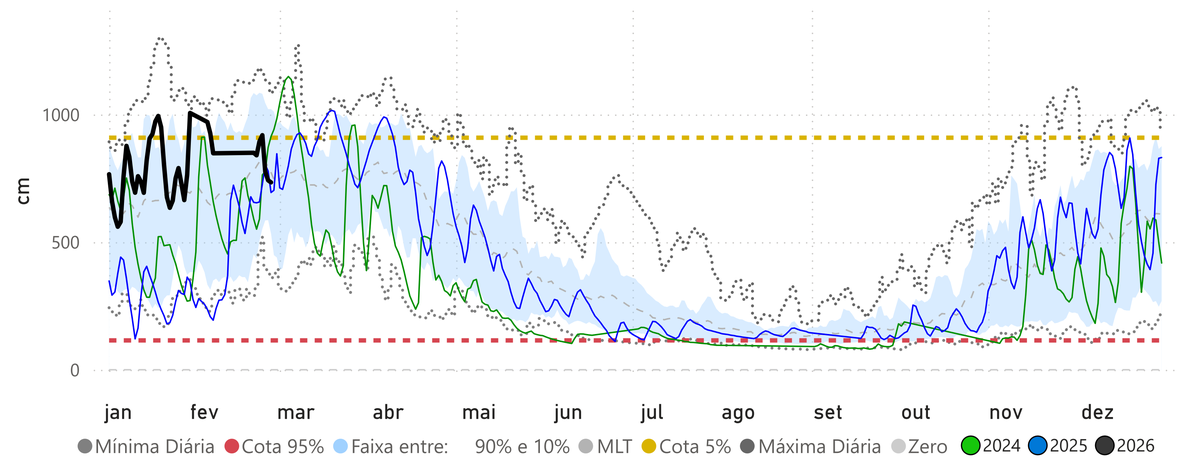

CRUZEIRO DO SUL (12500000)

RIO JURUÁ Cota 95% = 397 cm Cota 10% = 1166 cm Cota 5% = 1244 cm

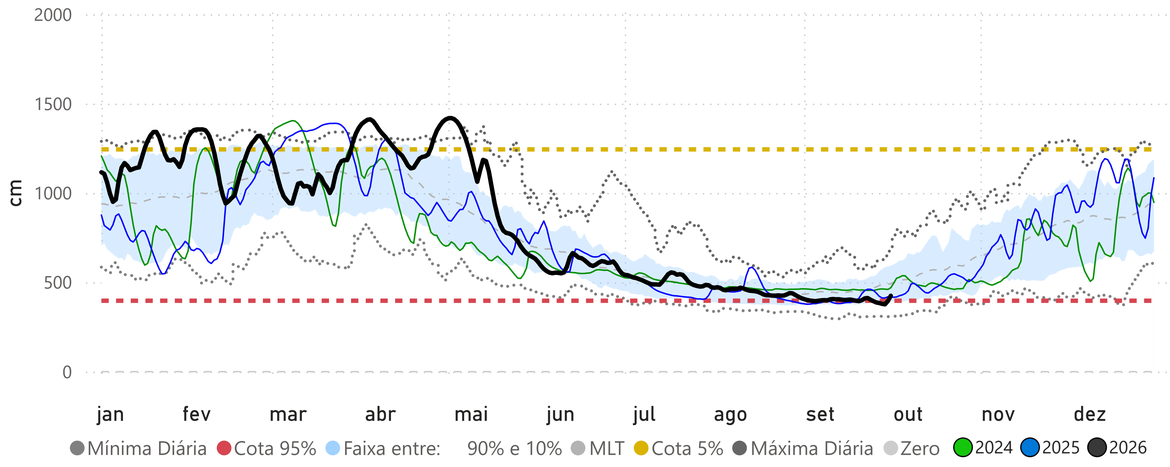

IPIXUNA (12520000)

RIO JURUÁ Cota 95% = 255 cm Cota 10% = 1308 cm Cota 5% = 1324 cm

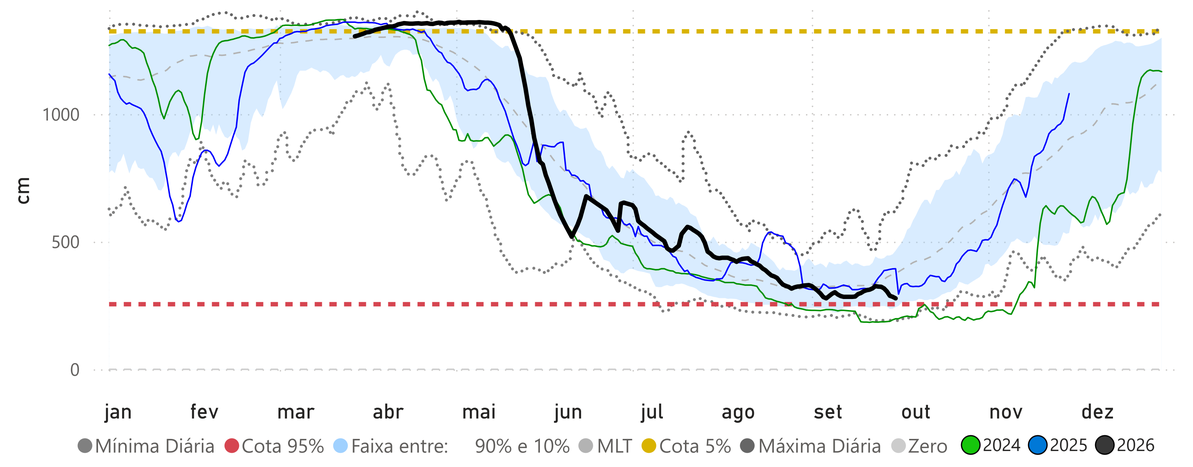

Fonte: Hidrotelemetria/ANA e MERGE/INPE

ANA
AGÊNCIA NACIONAL DE ÁGUAS E SANEAMENTO BÁSICO

Acompanhamento do Rio Juruá (2)

Data do boletim
01/10/2026

EIRUNEPÉ - MONTANTE (12550000)

RIO JURUÁ Cota 95% = 299 cm Cota 10% = 1598 cm Cota 5% = 1625 cm

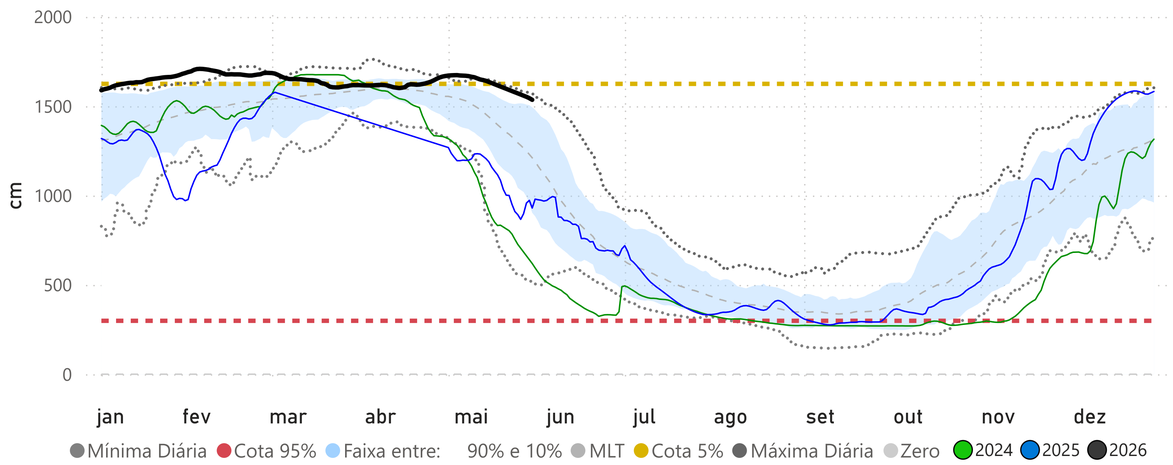

SANTOS DUMONT (12700000)

RIO JURUÁ Cota 95% = 612 cm Cota 10% = 2061 cm Cota 5% = 2099 cm

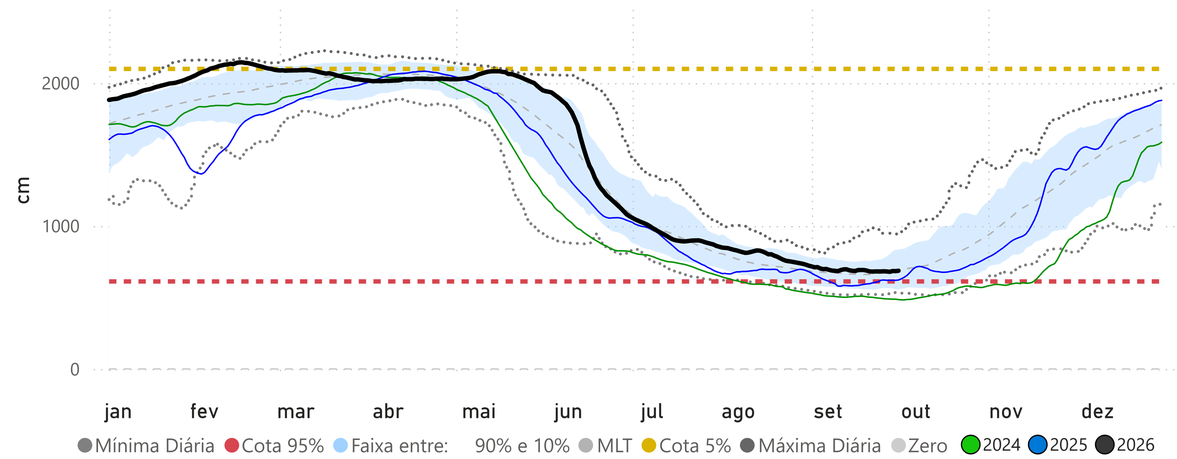

GAVIÃO (12840000)

RIO JURUÁ Cota 95% = 1698 cm Cota 10% = 3086 cm Cota 5% = 3114 cm

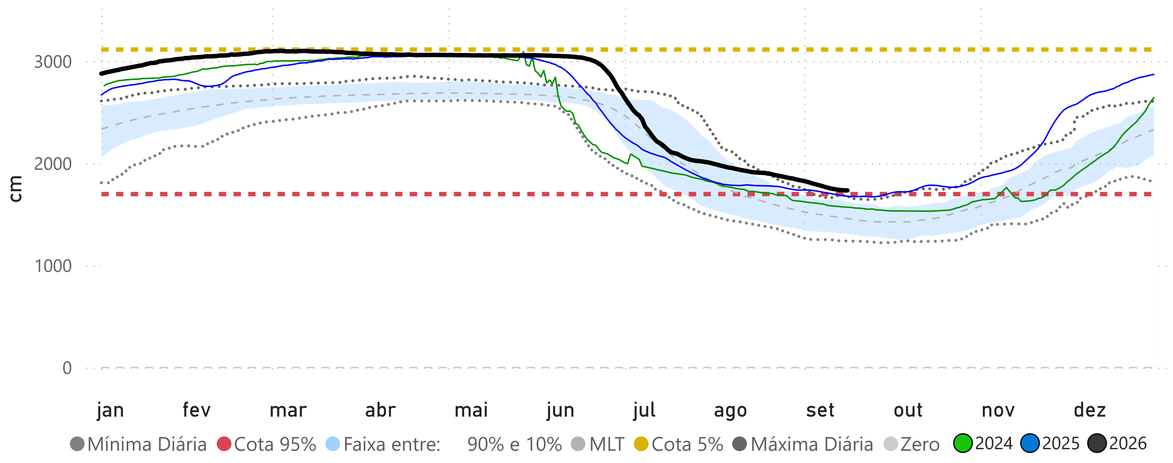

FORTE DAS GRAÇAS (12842000)

RIO JURUÁ Cota 95% = 1358 cm Cota 10% = 2709 cm Cota 5% = 2748 cm

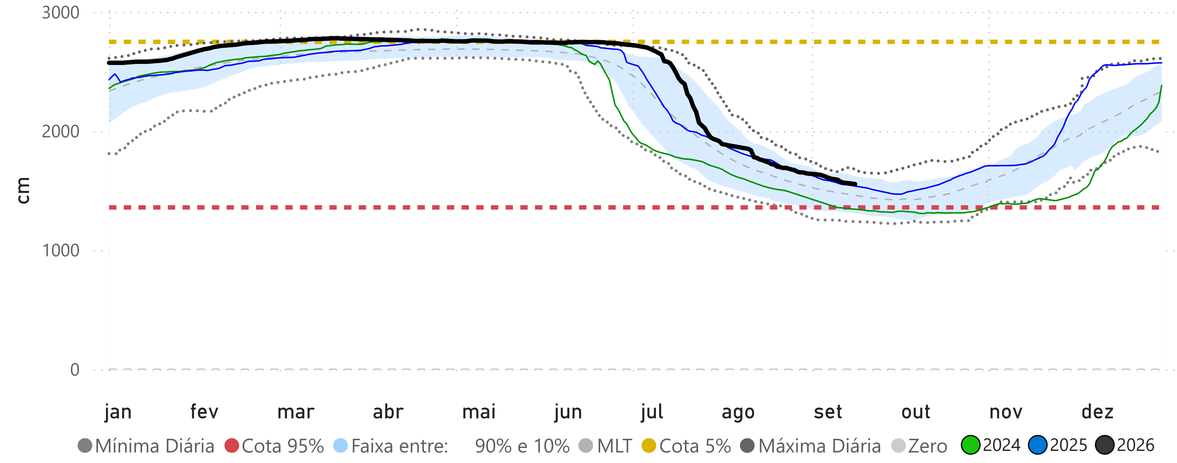

Fonte: Hidrotelemetria/ANA