

SENA MADUREIRA

(13310000) RIO IACO (18000 km²)

Data	Nível (cm)	Referência	Limite (cm)	Diferença (cm)
29/05/2025	401	Atenção	501	-100
30/05/2025	379	Atenção	501	-122
31/05/2025	337	Atenção	501	-164
01/06/2025	315	Atenção	501	-186
02/06/2025	306	Atenção	501	-195

ESPALHA (Seringal Belo Horizonte)

(13572000) RIOZINHO DA ROLA ou RIO BRA (3210 km²)

Data	Nível (cm)	Referência	Limite (cm)	Diferença (cm)
29/05/2025	72	Estiagem	5	67
30/05/2025	126	Estiagem	5	121
31/05/2025	83	Estiagem	5	78
01/06/2025	42	Estiagem	5	37
02/06/2025	22	Estiagem	5	17

XAPURI

(13550000) RIO ACRE (8270 km²)

Data	Nível (cm)	Referência	Limite (cm)	Diferença (cm)
29/05/2025	257	Estiagem	177	80
30/05/2025	243	Estiagem	177	66
31/05/2025	229	Estiagem	177	52
01/06/2025	223	Estiagem	177	46
02/06/2025	218	Estiagem	177	41

BRASILÉIA

(13470000) RIO ACRE (7020 km²)

Data	Nível (cm)	Referência	Limite (cm)	Diferença (cm)
29/05/2025	160	Estiagem	114	46
30/05/2025	148	Estiagem	114	34
31/05/2025	142	Estiagem	114	28
01/06/2025	136	Estiagem	114	22
02/06/2025	135	Estiagem	114	21

LÁBREA (Telemetria Inoperante)

(13870000) RIO PURUS (226000 km²)

Data	Nível (cm)	Referência	Limite (cm)	Diferença (cm)
29/05/2025	s/inf	-	-	-
30/05/2025	s/inf	-	-	-
31/05/2025	s/inf	-	-	-
01/06/2025	s/inf	-	-	-
02/06/2025	s/inf	-	-	-

BERURI

(13990000) RIO PURUS (378000 km²)

Data	Nível (cm)	Referência	Limite (cm)	Diferença (cm)
29/05/2025	2074	Inundação	2070	4
30/05/2025	2076	Inundação	2070	6
31/05/2025	2077	Inundação	2070	7
01/06/2025	2081	Inundação	2070	11
02/06/2025	2083	Inundação	2070	13

ARUMÃ - JUSANTE

(13962000) RIO PURUS (366000 km²)

Data	Nível (cm)	Referência	Limite (cm)	Diferença (cm)
29/05/2025	2118	Alerta	2094	24
30/05/2025	2118	Alerta	2094	24
31/05/2025	2118	Alerta	2094	24
01/06/2025	s/inf	-	-	-
02/06/2025	s/inf	-	-	-

VALPARAÍSO - MONTANTE

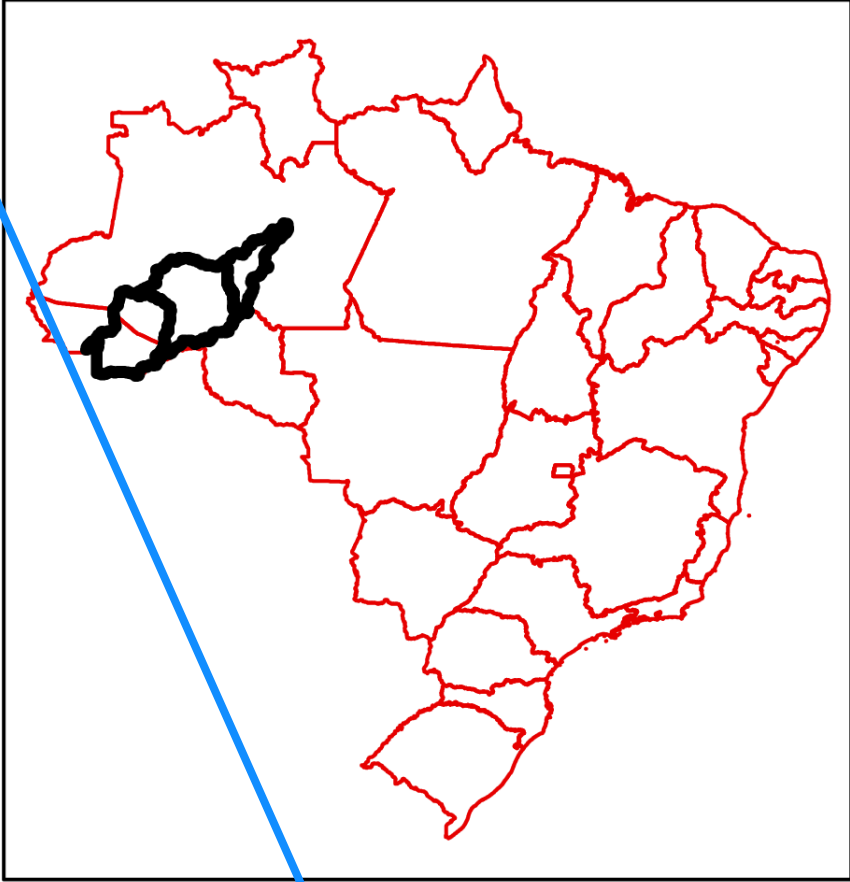
(13710001) RIO PURUS (105000 km²)

Data	Nível (cm)	Referência	Limite (cm)	Diferença (cm)
29/05/2025	791	Estiagem	377	414
30/05/2025	765	Estiagem	377	388
31/05/2025	746	Estiagem	377	369
01/06/2025	731	Estiagem	377	354
02/06/2025	704	Estiagem	377	327

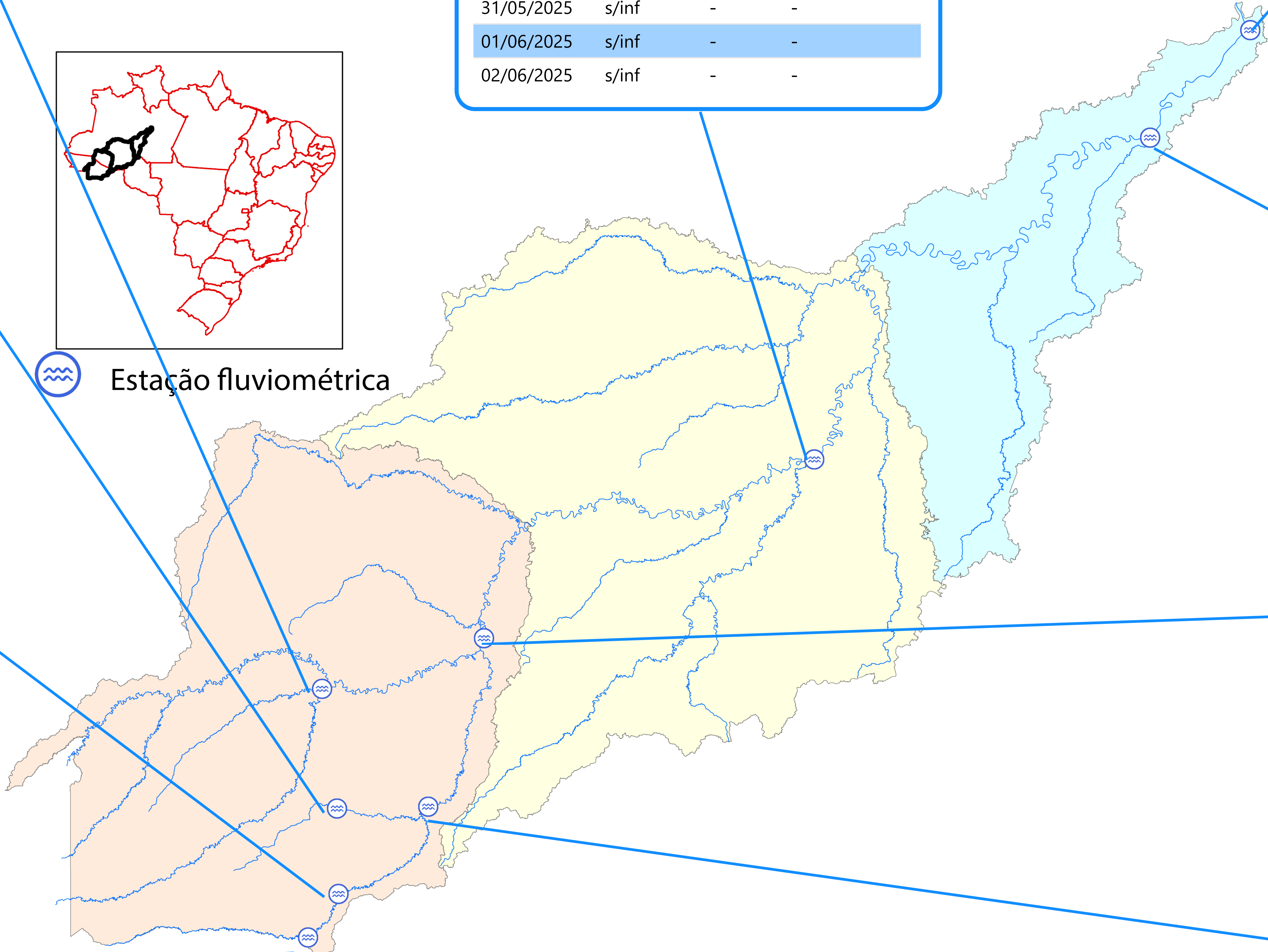
RIO BRANCO

(13600002) RIO ACRE (23500 km²)

Data	Nível (cm)	Referência	Limite (cm)	Diferença (cm)
29/05/2025	384	Estiagem	146	238
30/05/2025	364	Estiagem	146	218
31/05/2025	333	Estiagem	146	187
01/06/2025	320	Estiagem	146	174
02/06/2025	307	Estiagem	146	161

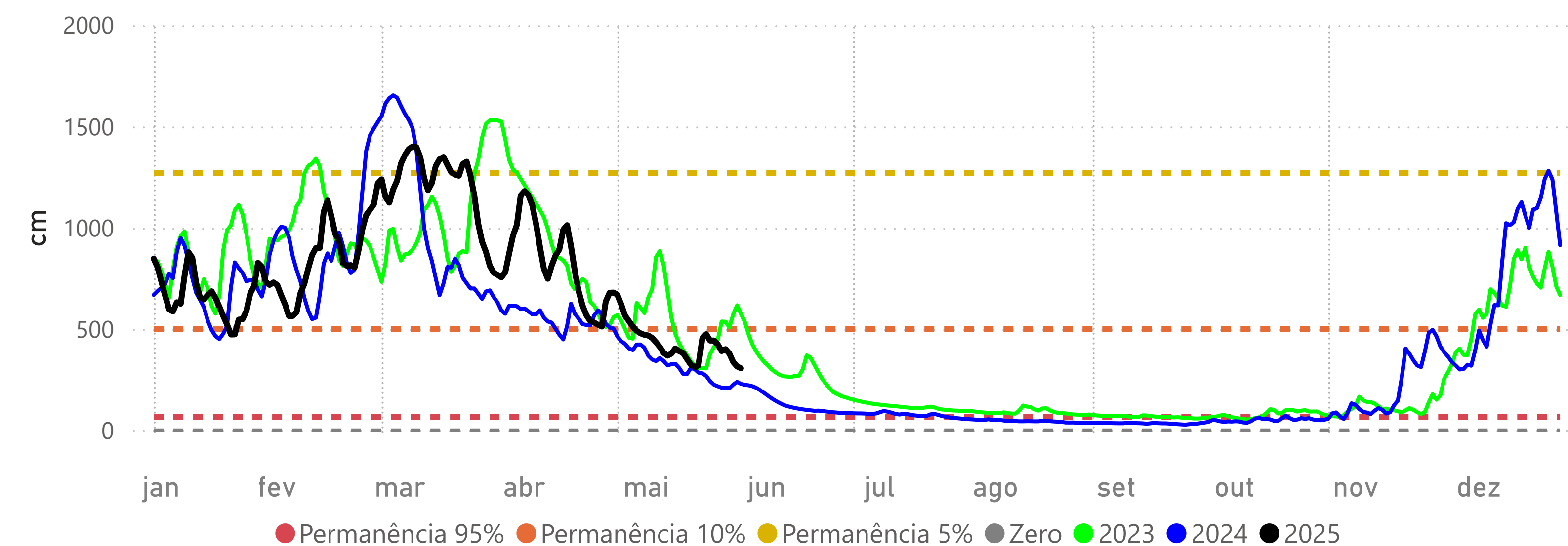


Estação fluviométrica



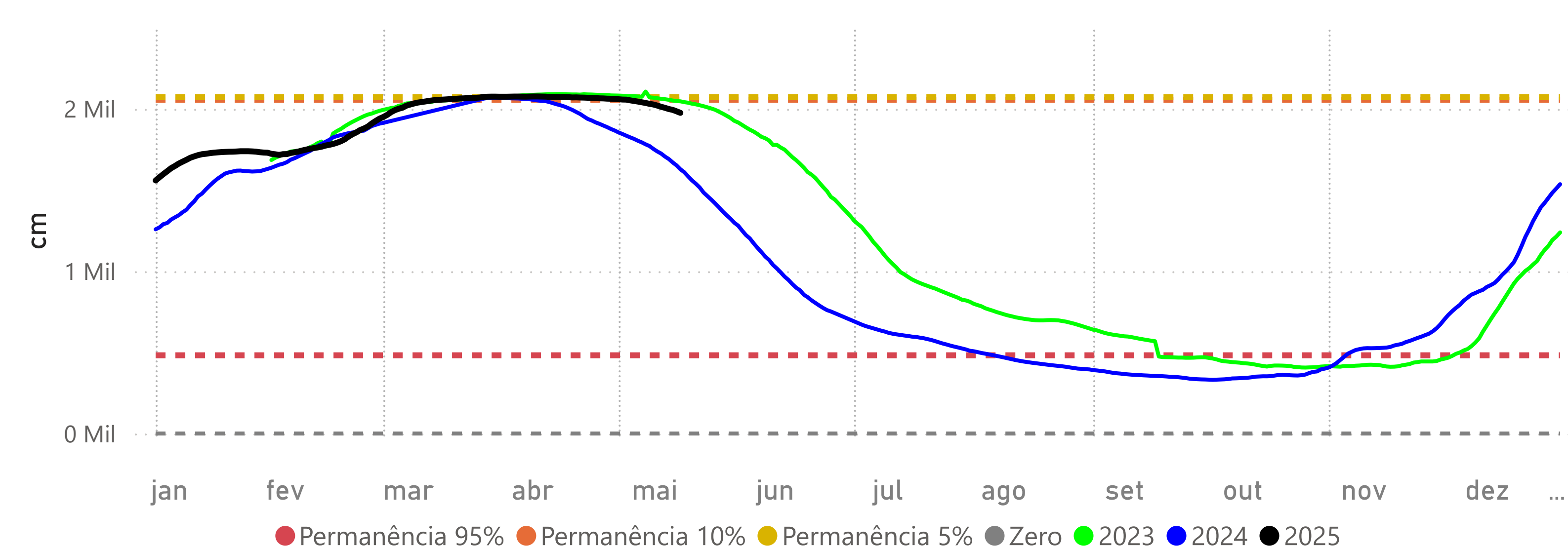
SENA MADUREIRA (13310000)

RIO IACO Cota 95% = 67 cm Cota 10% = 501 cm Cota 5% = 1271 cm



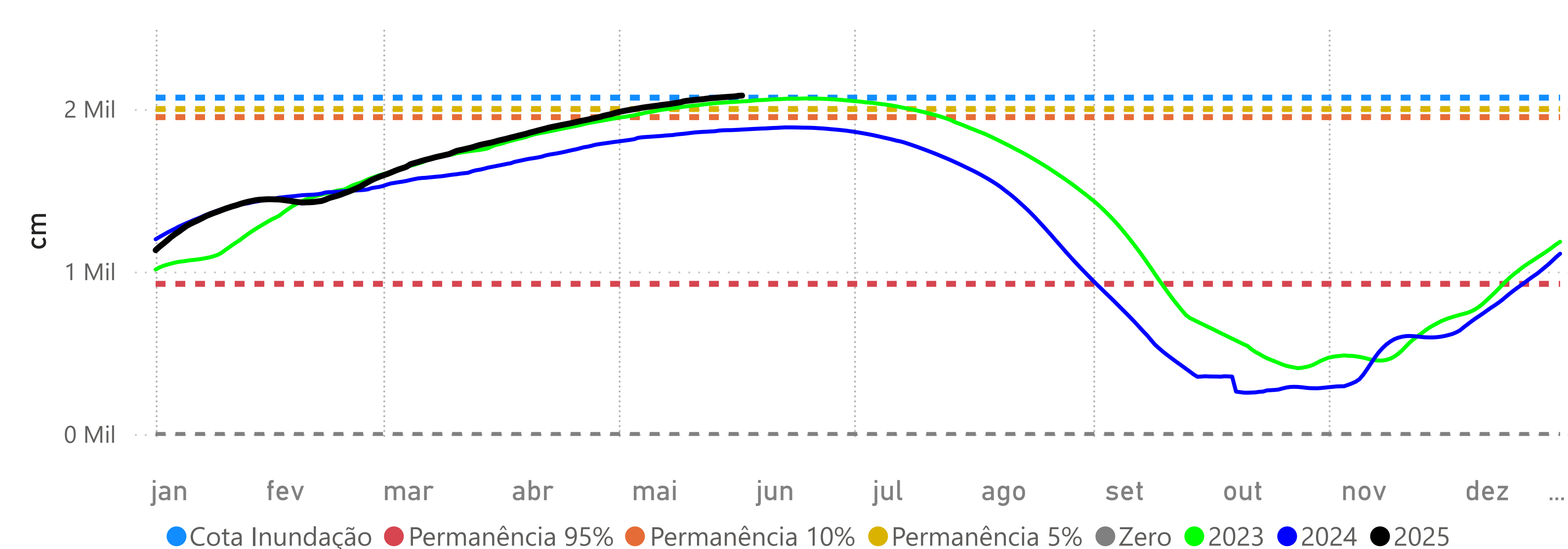
LÁBREA (13870000)

RIO PURUS Cota 95% = 482 cm Cota 10% = 2056 cm Cota 5% = 2072 cm



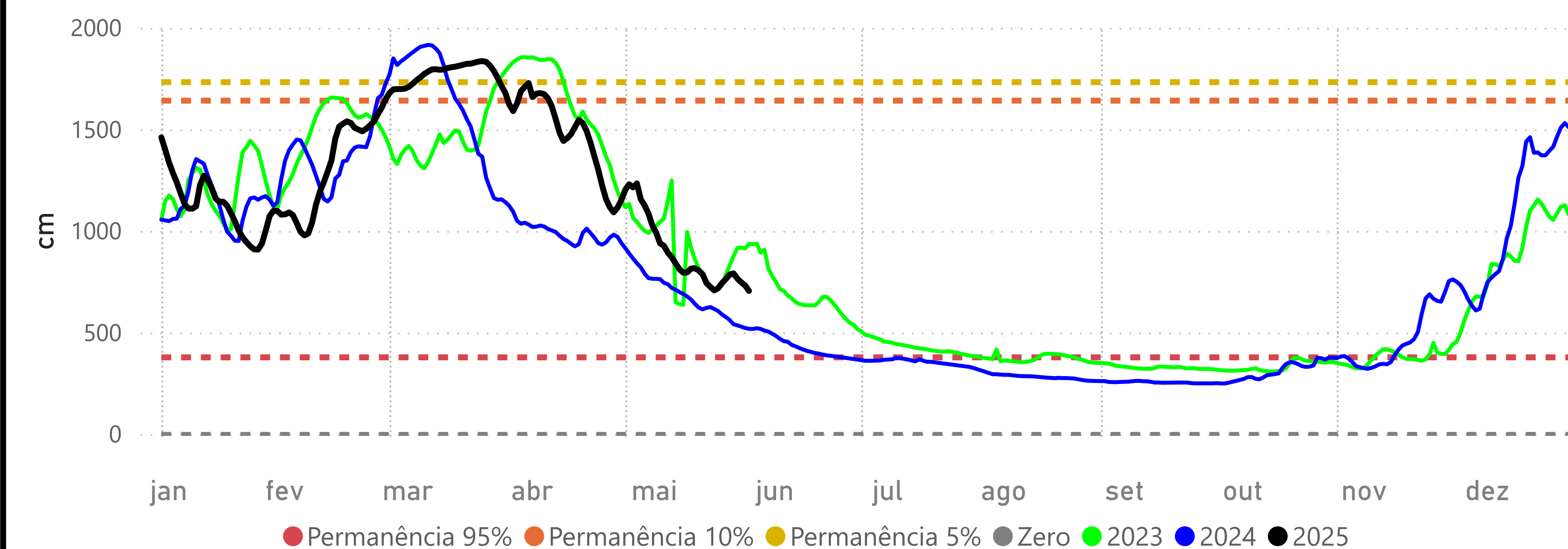
BERURI (13990000)

RIO PURUS Cota 95% = 924 cm Cota 10% = 1950 cm Cota 5% = 2000 cm



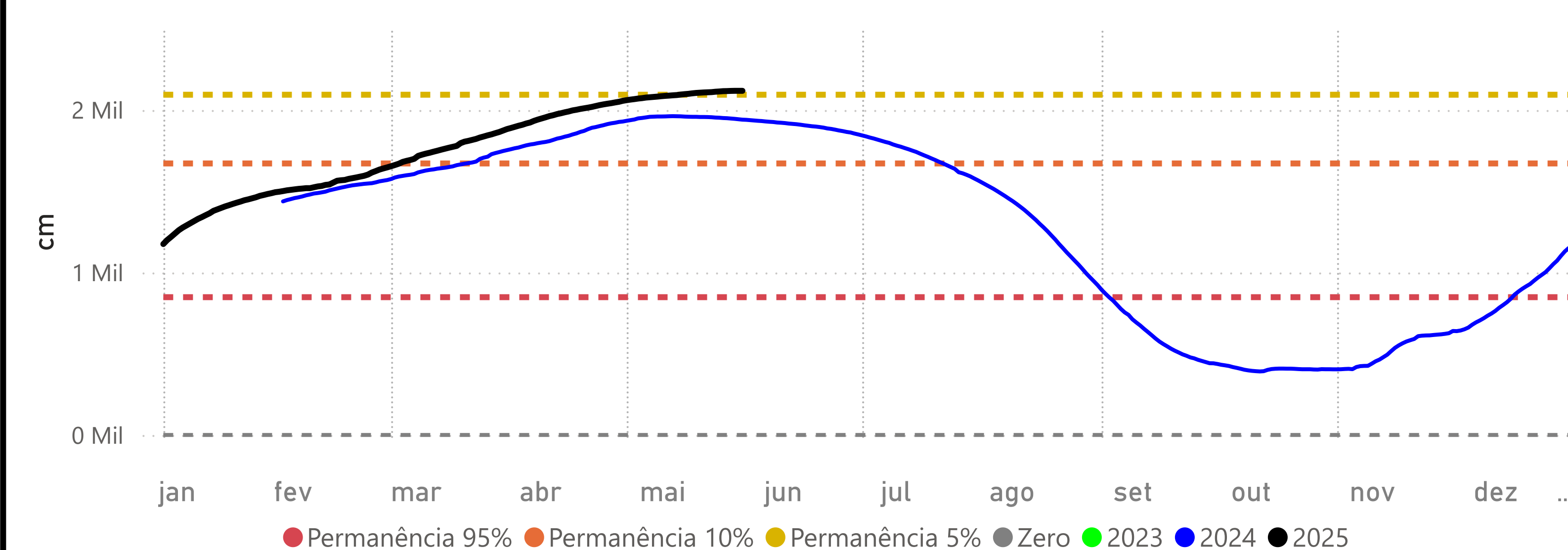
VALPARAÍSO - MONTANTE (13710001)

RIO PURUS Cota 95% = 377 cm Cota 10% = 1641 cm Cota 5% = 1732 cm



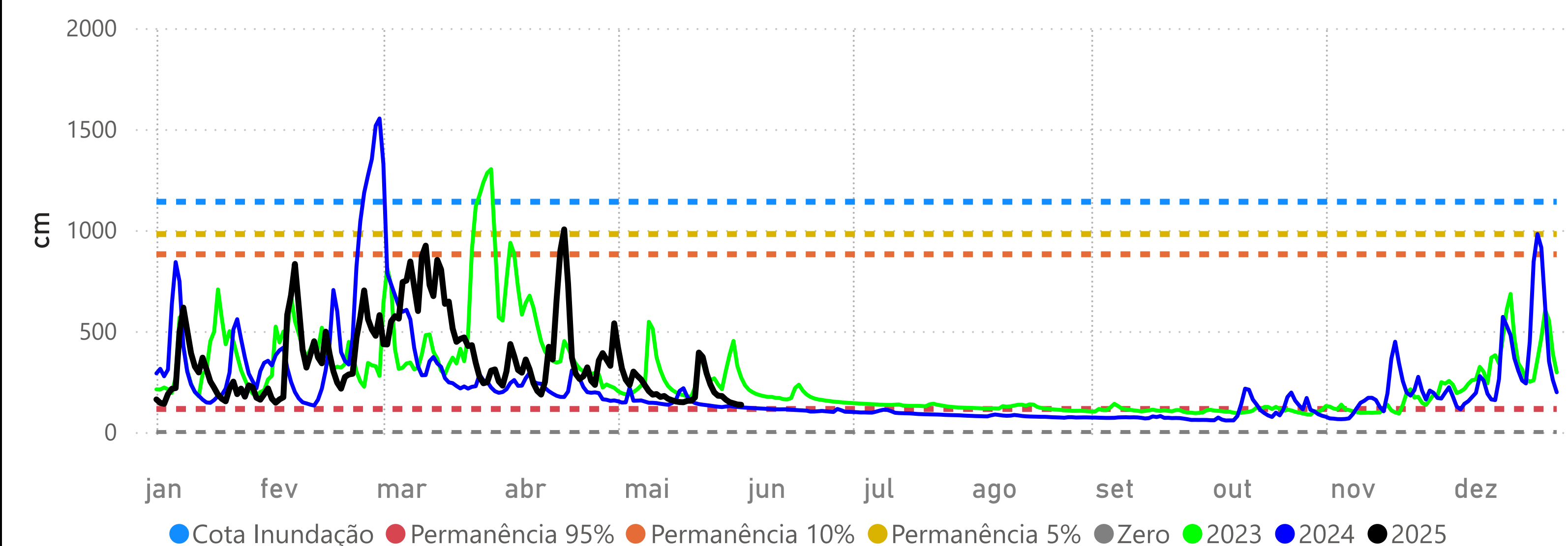
ARUMÃ - JUSANTE (13962000)

RIO PURUS Cota 95% = 848 cm Cota 10% = 1671 cm Cota 5% = 2094 cm



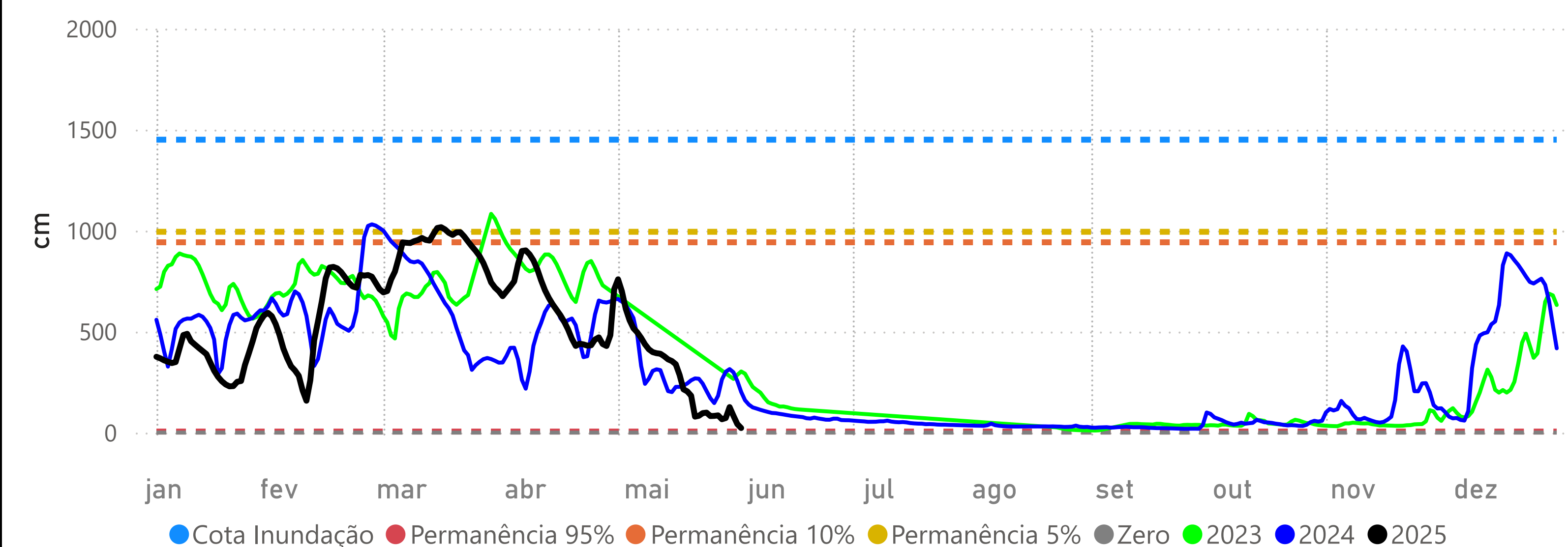
BRASILÉIA (13470000)

RIO ACRE Cota 95% = 114 cm Cota 10% = 880 cm Cota 5% = 980 cm



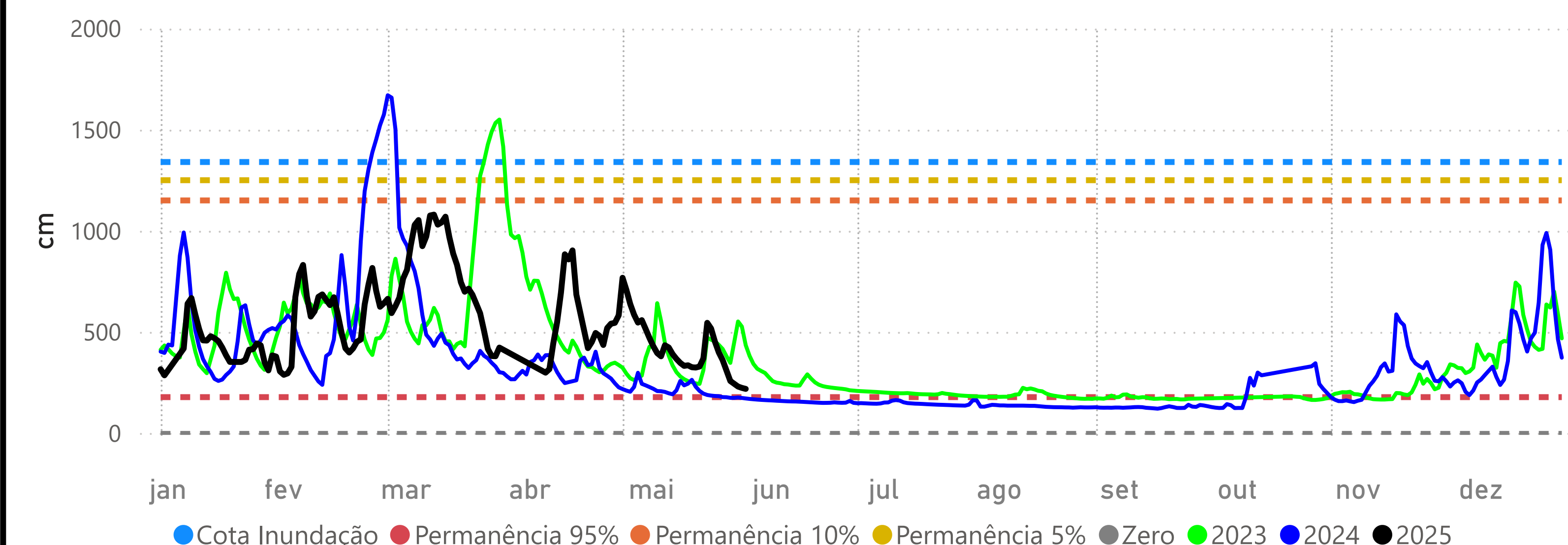
ESPALHA (Seringal Belo Horizonte) (13572000)

RIOZINHO DA ROLA ou RIO BRANCO Cota 95% = 5 cm Cota 10% = 942 cm Cota 5% = 994 cm



XAPURI (13550000)

RIO ACRE Cota 95% = 177 cm Cota 10% = 1150 cm Cota 5% = 1250 cm



RIO BRANCO (13600002)

RIO ACRE Cota 95% = 146 cm Cota 10% = 1250 cm Cota 5% = 1350 cm

