

SENA MADUREIRA

(13310000) RIO IACO (18000 km²)

Data	Nível (cm)	Referência	Limite (cm)	Diferença (cm)
19/05/2025	353	Atenção	501	-148
20/05/2025	325	Atenção	501	-176
21/05/2025	312	Atenção	501	-189
22/05/2025	321	Atenção	501	-180
23/05/2025	420	Atenção	501	-81

ESPALHA (Seringal Belo Horizonte)

(13572000) RIOZINHO DA ROLA ou RIO BRA (3210 km²)

Data	Nível (cm)	Referência	Limite (cm)	Diferença (cm)
19/05/2025	204	Estiagem	5	199
20/05/2025	183	Estiagem	5	178
21/05/2025	79	Estiagem	5	74
22/05/2025	83	Estiagem	5	78
23/05/2025	94	Estiagem	5	89

XAPURI

(13550000) RIO ACRE (8270 km²)

Data	Nível (cm)	Referência	Limite (cm)	Diferença (cm)
19/05/2025	325	Estiagem	177	148
20/05/2025	323	Estiagem	177	146
21/05/2025	328	Estiagem	177	151
22/05/2025	368	Estiagem	177	191
23/05/2025	533	Atenção	750	-217

BRASILÉIA

(13470000) RIO ACRE (7020 km²)

Data	Nível (cm)	Referência	Limite (cm)	Diferença (cm)
19/05/2025	154	Estiagem	114	40
20/05/2025	155	Estiagem	114	41
21/05/2025	171	Estiagem	114	57
22/05/2025	393	Estiagem	114	279
23/05/2025	395	Estiagem	114	281

LÁBREA (Telemetria Inoperante)

(13870000) RIO PURUS (226000 km²)

Data	Nível (cm)	Referência	Limite (cm)	Diferença (cm)
19/05/2025	s/inf	-	-	
20/05/2025	s/inf	-	-	
21/05/2025	s/inf	-	-	
22/05/2025	s/inf	-	-	
23/05/2025	s/inf	-	-	

BERURI

(13990000) RIO PURUS (378000 km²)

Data	Nível (cm)	Referência	Limite (cm)	Diferença (cm)
19/05/2025	2051	Inundação	2070	-19
20/05/2025	2054	Inundação	2070	-16
21/05/2025	2056	Inundação	2070	-14
22/05/2025	2059	Inundação	2070	-11
23/05/2025	2061	Inundação	2070	-9

ARUMÃ - JUSANTE

(13962000) RIO PURUS (366000 km²)

Data	Nível (cm)	Referência	Limite (cm)	Diferença (cm)
19/05/2025	2105	Alerta	2094	11
20/05/2025	2107	Alerta	2094	13
21/05/2025	2108	Alerta	2094	14
22/05/2025	s/inf	-	-	
23/05/2025	s/inf	-	-	

VALPARAÍSO - MONTANTE

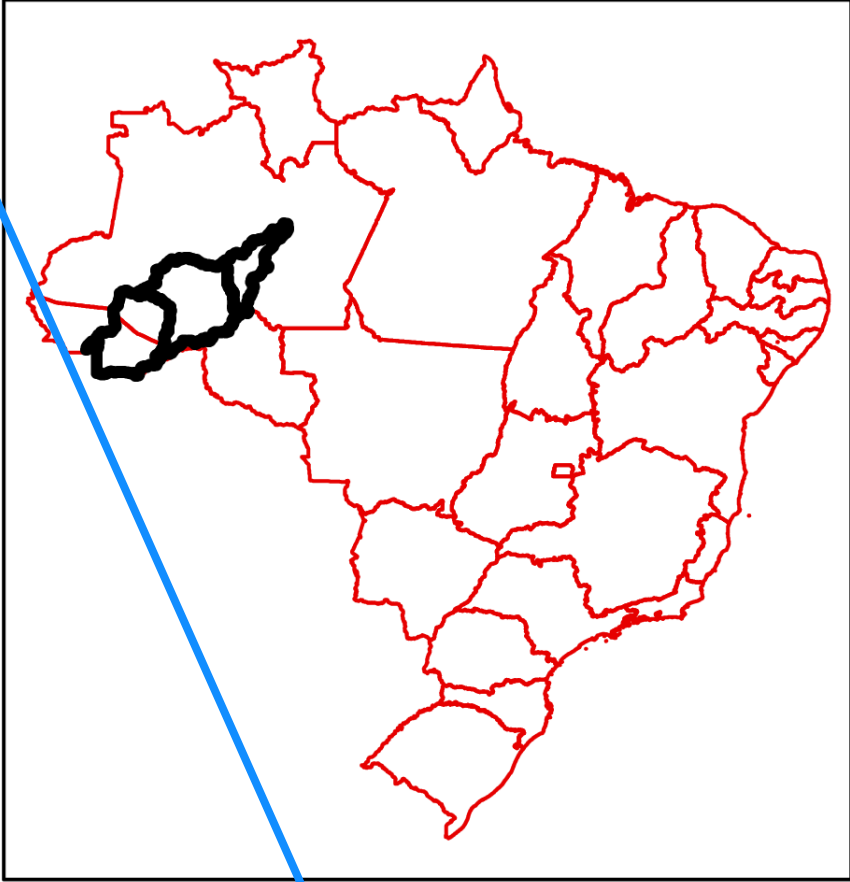
(13710001) RIO PURUS (105000 km²)

Data	Nível (cm)	Referência	Limite (cm)	Diferença (cm)
19/05/2025	816	Estiagem	377	439
20/05/2025	805	Estiagem	377	428
21/05/2025	786	Estiagem	377	409
22/05/2025	743	Estiagem	377	366
23/05/2025	734	Estiagem	377	357

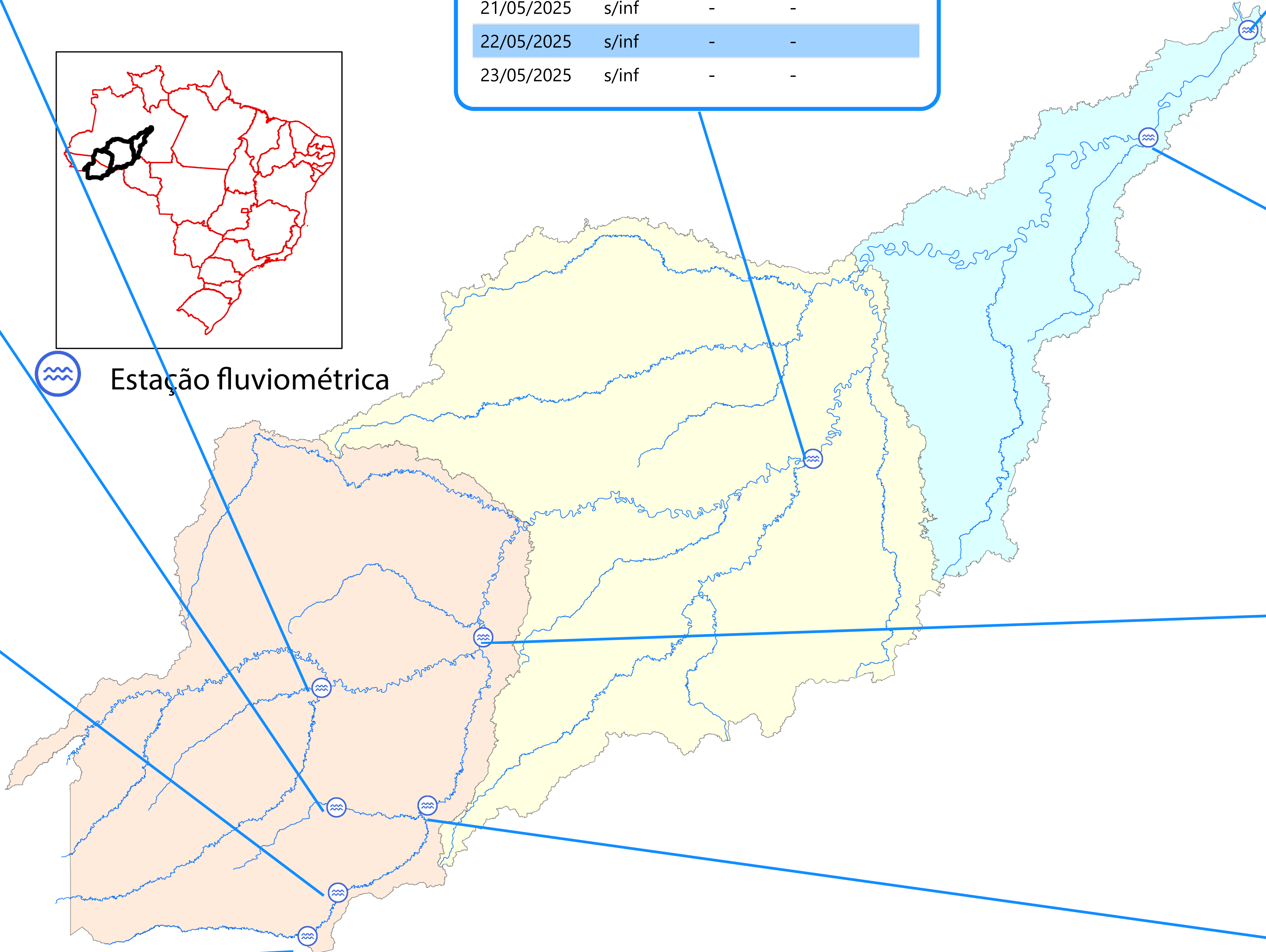
RIO BRANCO

(13600002) RIO ACRE (23500 km²)

Data	Nível (cm)	Referência	Limite (cm)	Diferença (cm)
19/05/2025	365	Estiagem	146	219
20/05/2025	351	Estiagem	146	205
21/05/2025	349	Estiagem	146	203
22/05/2025	340	Estiagem	146	194
23/05/2025	332	Estiagem	146	186

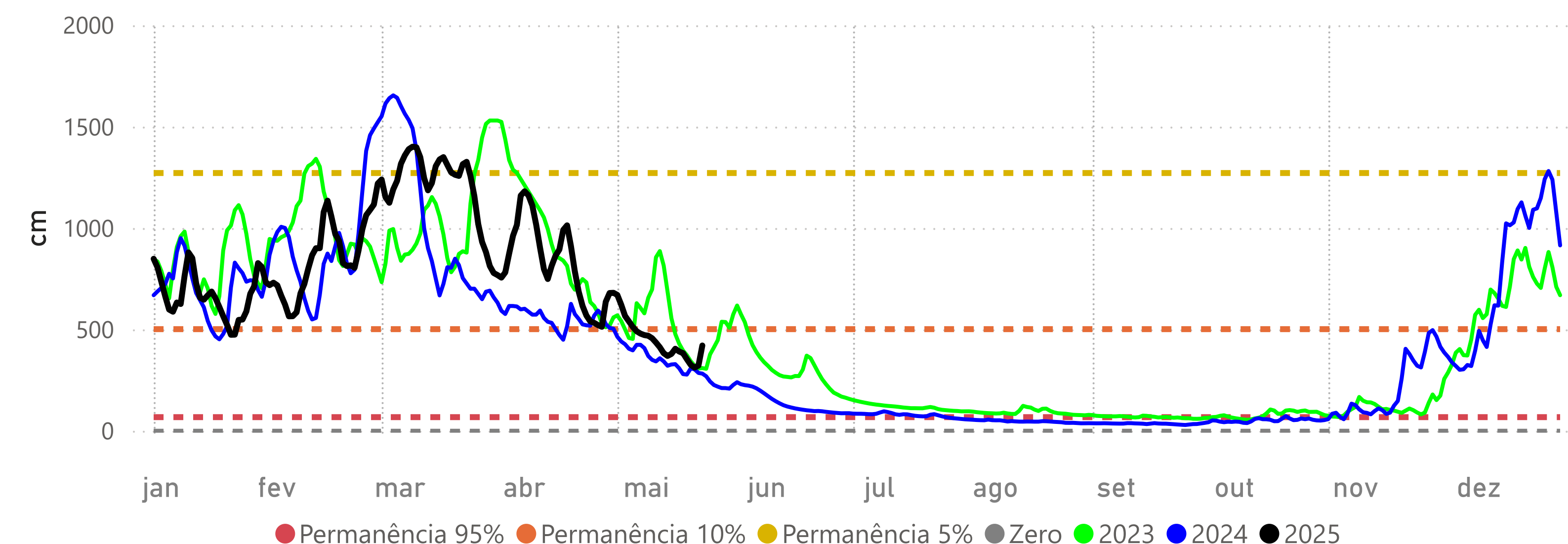


Estação fluviométrica



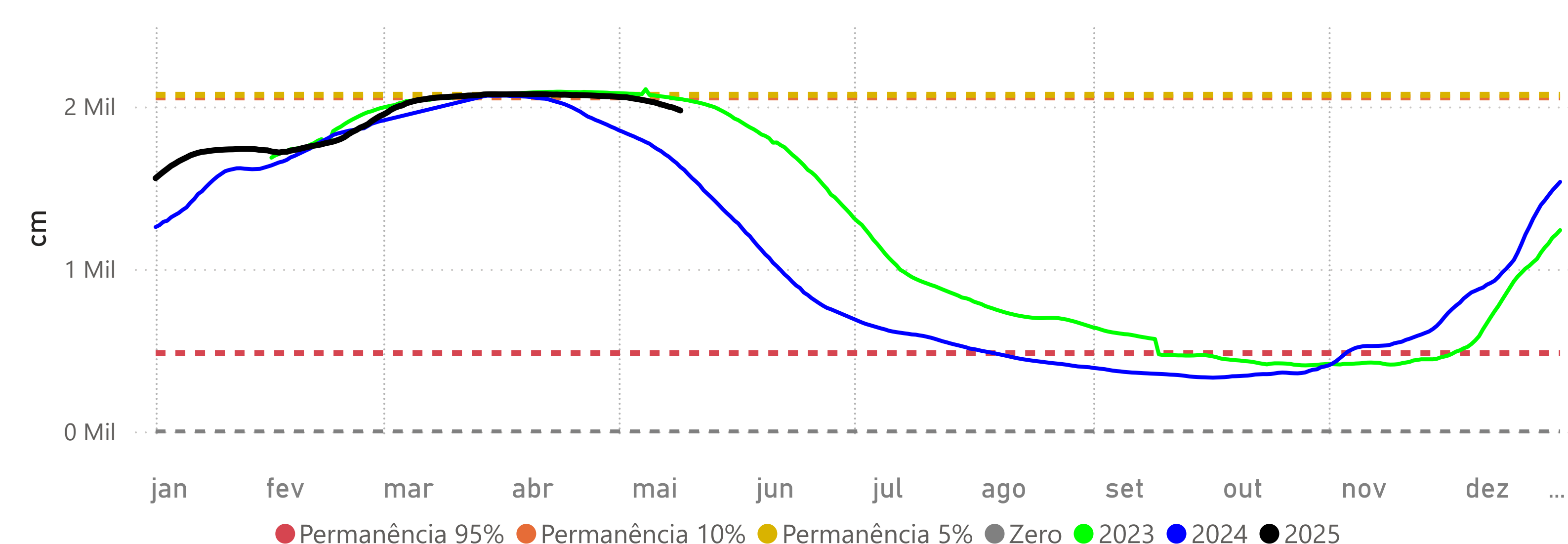
SENA MADUREIRA (13310000)

RIO IACO Cota 95% = 67 cm Cota 10% = 501 cm Cota 5% = 1271 cm



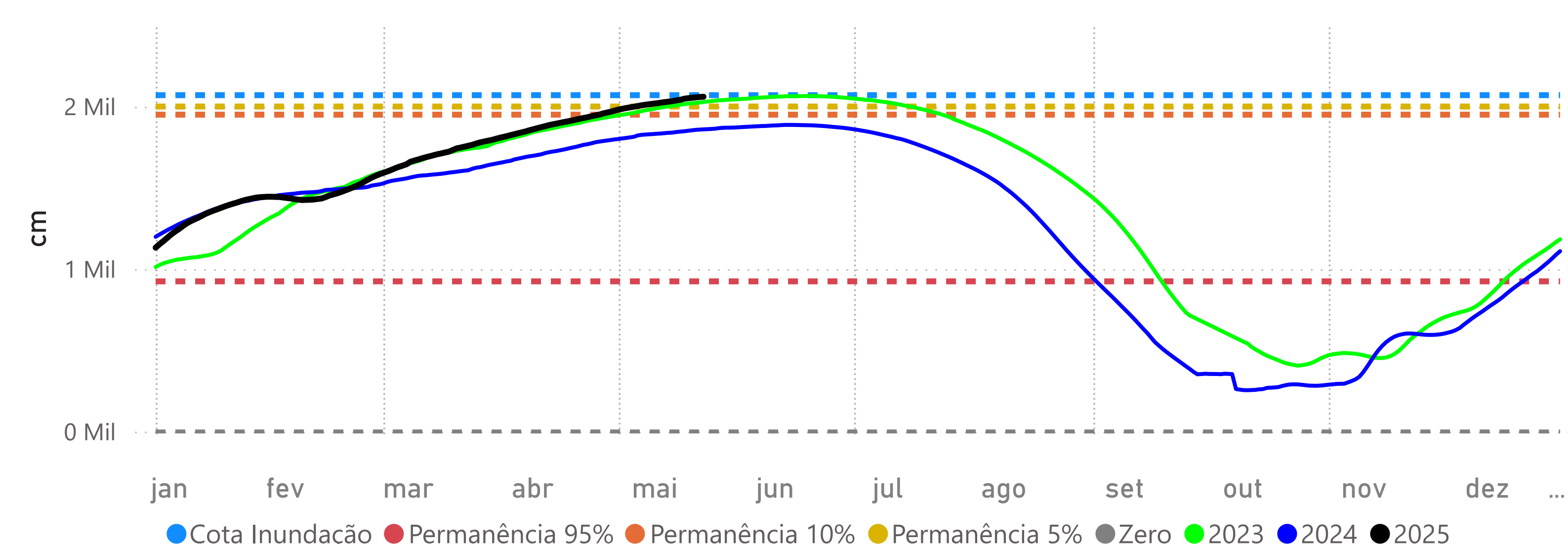
LÁBREA (13870000)

RIO PURUS Cota 95% = 482 cm Cota 10% = 2056 cm Cota 5% = 2072 cm



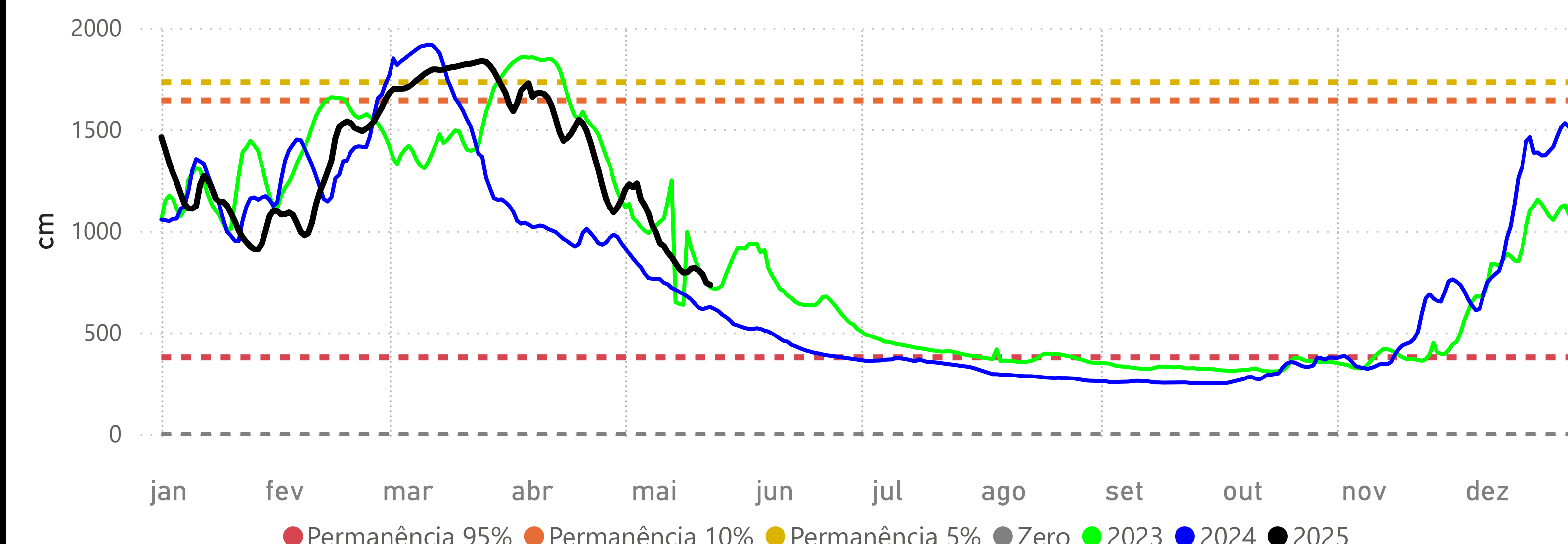
BERURI (13990000)

RIO PURUS Cota 95% = 924 cm Cota 10% = 1950 cm Cota 5% = 2000 cm



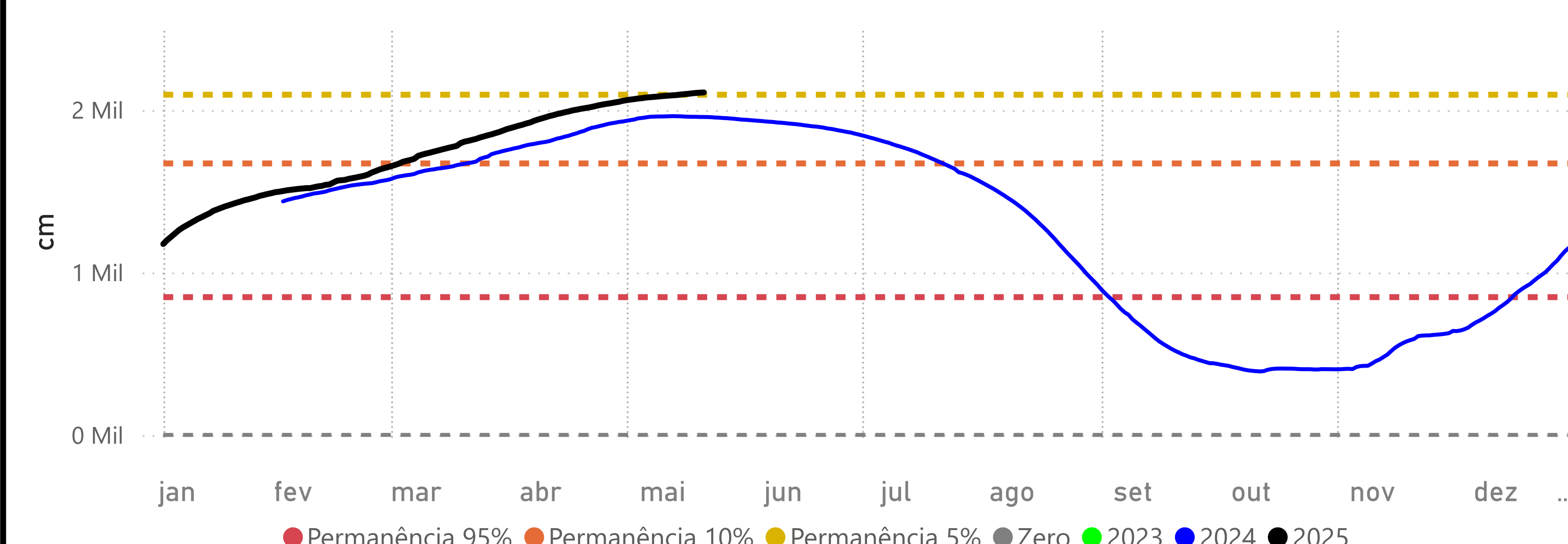
VALPARAÍSO - MONTANTE (13710001)

RIO PURUS Cota 95% = 377 cm Cota 10% = 1641 cm Cota 5% = 1732 cm



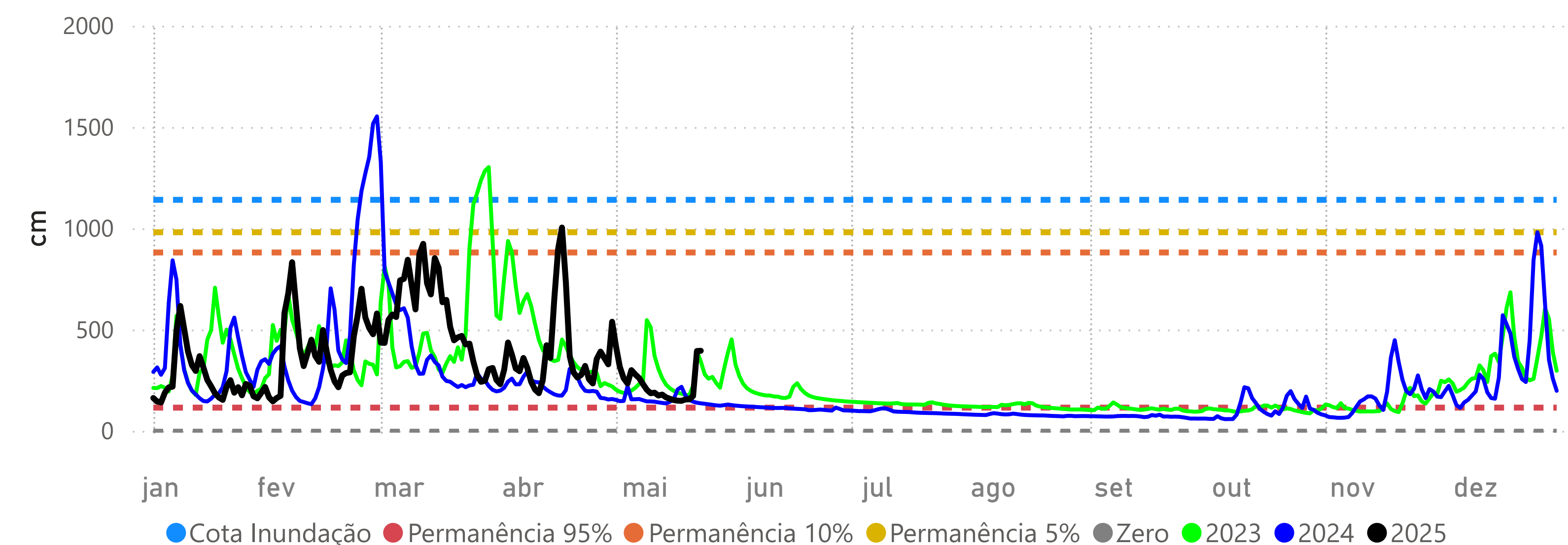
ARUMÃ - JUSANTE (13962000)

RIO PURUS Cota 95% = 848 cm Cota 10% = 1671 cm Cota 5% = 2094 cm



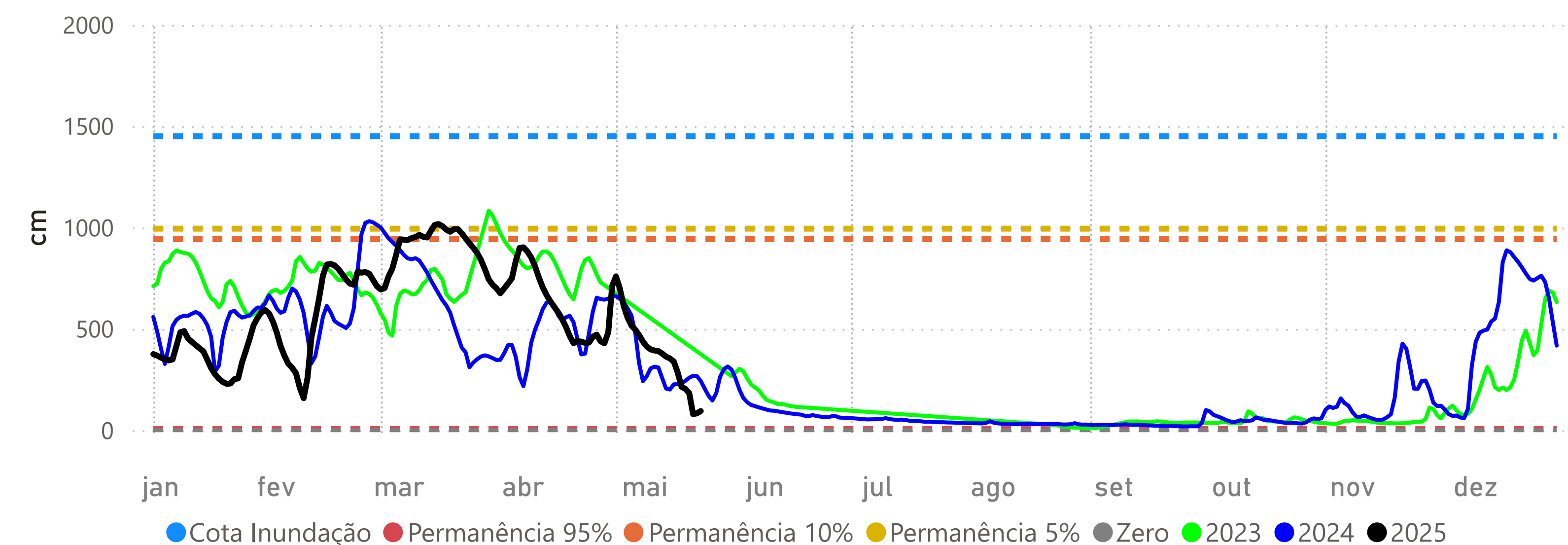
BRASILÉIA (13470000)

RIO ACRE Cota 95% = 114 cm Cota 10% = 880 cm Cota 5% = 980 cm



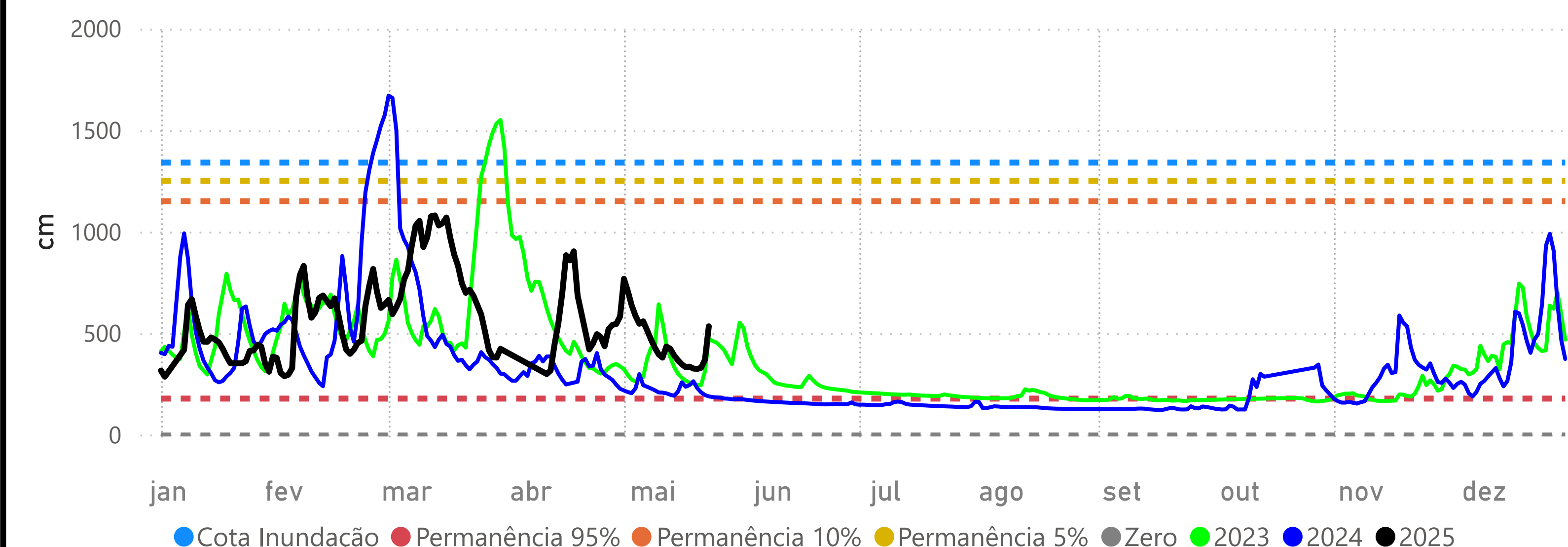
ESPALHA (Seringal Belo Horizonte) (13572000)

RIOZINHO DA ROLA ou RIO BRANCO Cota 95% = 5 cm Cota 10% = 942 cm Cota 5% = 994 cm



XAPURI (13550000)

RIO ACRE Cota 95% = 177 cm Cota 10% = 1150 cm Cota 5% = 1250 cm



RIO BRANCO (13600002)

RIO ACRE Cota 95% = 146 cm Cota 10% = 1250 cm Cota 5% = 1350 cm

