

SENA MADUREIRA

(13310000) RIO IACO (18000 km²)

Data	Nível (cm)	Referência	Limite (cm)	Diferença (cm)
16/05/2025	404	Atenção	501	-97
17/05/2025	391	Atenção	501	-110
18/05/2025	383	Atenção	501	-118
19/05/2025	353	Atenção	501	-148
20/05/2025	330	Atenção	501	-171

ESPALHA (Seringal Belo Horizonte)

(13572000) RIOZINHO DA ROLA ou RIO BRA (3210 km²)

Data	Nível (cm)	Referência	Limite (cm)	Diferença (cm)
16/05/2025	339	Estiagem	5	334
17/05/2025	285	Estiagem	5	280
18/05/2025	214	Estiagem	5	209
19/05/2025	204	Estiagem	5	199
20/05/2025	205	Estiagem	5	200

XAPURI

(13550000) RIO ACRE (8270 km²)

Data	Nível (cm)	Referência	Limite (cm)	Diferença (cm)
16/05/2025	346	Estiagem	177	169
17/05/2025	332	Estiagem	177	155
18/05/2025	335	Estiagem	177	158
19/05/2025	325	Estiagem	177	148
20/05/2025	321	Estiagem	177	144

BRASILÉIA

(13470000) RIO ACRE (7020 km²)

Data	Nível (cm)	Referência	Limite (cm)	Diferença (cm)
16/05/2025	151	Estiagem	114	37
17/05/2025	148	Estiagem	114	34
18/05/2025	148	Estiagem	114	34
19/05/2025	154	Estiagem	114	40
20/05/2025	149	Estiagem	114	35

LÁBREA

(13870000) RIO PURUS (226000 km²)

Data	Nível (cm)	Referência	Limite (cm)	Diferença (cm)
16/05/2025	1985	Atenção	2056	-71
17/05/2025	1976	Atenção	2056	-81
18/05/2025	s/inf	-	-	
19/05/2025	s/inf	-	-	
20/05/2025	s/inf	-	-	

BERURI

(13990000) RIO PURUS (378000 km²)

Data	Nível (cm)	Referência	Limite (cm)	Diferença (cm)
16/05/2025	2038	Inundação	2070	-32
17/05/2025	2042	Inundação	2070	-28
18/05/2025	2048	Inundação	2070	-22
19/05/2025	2051	Inundação	2070	-19
20/05/2025	2053	Inundação	2070	-17

ARUMÃ - JUSANTE

(13962000) RIO PURUS (366000 km²)

Data	Nível (cm)	Referência	Limite (cm)	Diferença (cm)
16/05/2025	2098	Alerta	2094	4
17/05/2025	2100	Alerta	2094	6
18/05/2025	s/inf	-	-	
19/05/2025	s/inf	-	-	
20/05/2025	s/inf	-	-	

VALPARAÍSO - MONTANTE

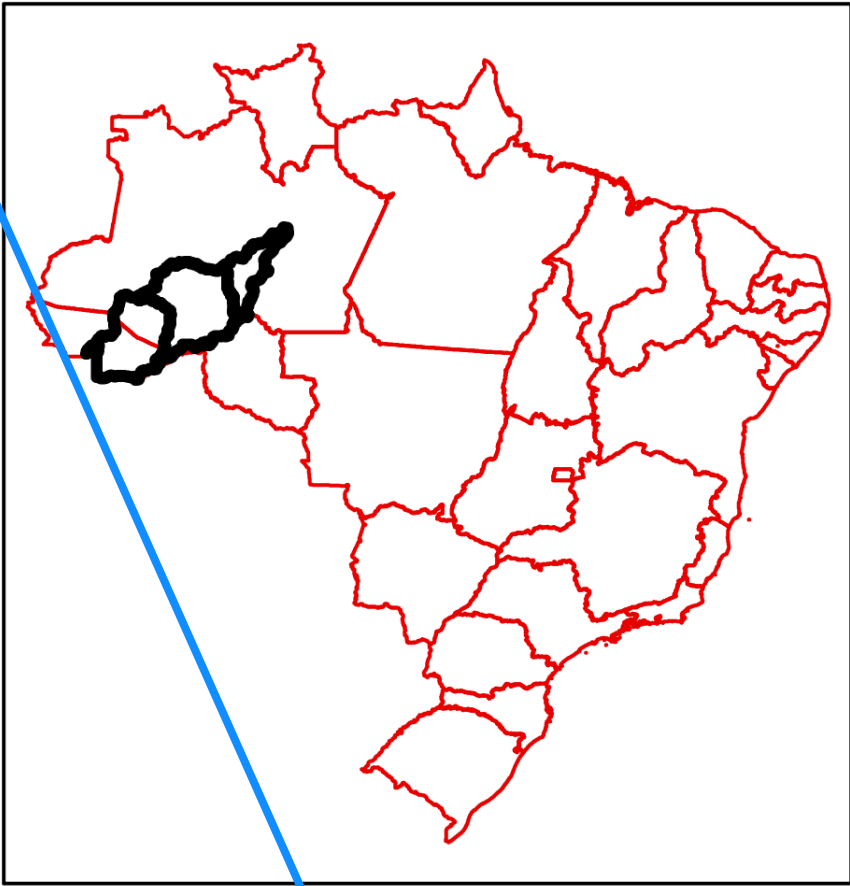
(13710001) RIO PURUS (105000 km²)

Data	Nível (cm)	Referência	Limite (cm)	Diferença (cm)
16/05/2025	794	Estiagem	377	417
17/05/2025	795	Estiagem	377	418
18/05/2025	814	Estiagem	377	437
19/05/2025	816	Estiagem	377	439
20/05/2025	807	Estiagem	377	430

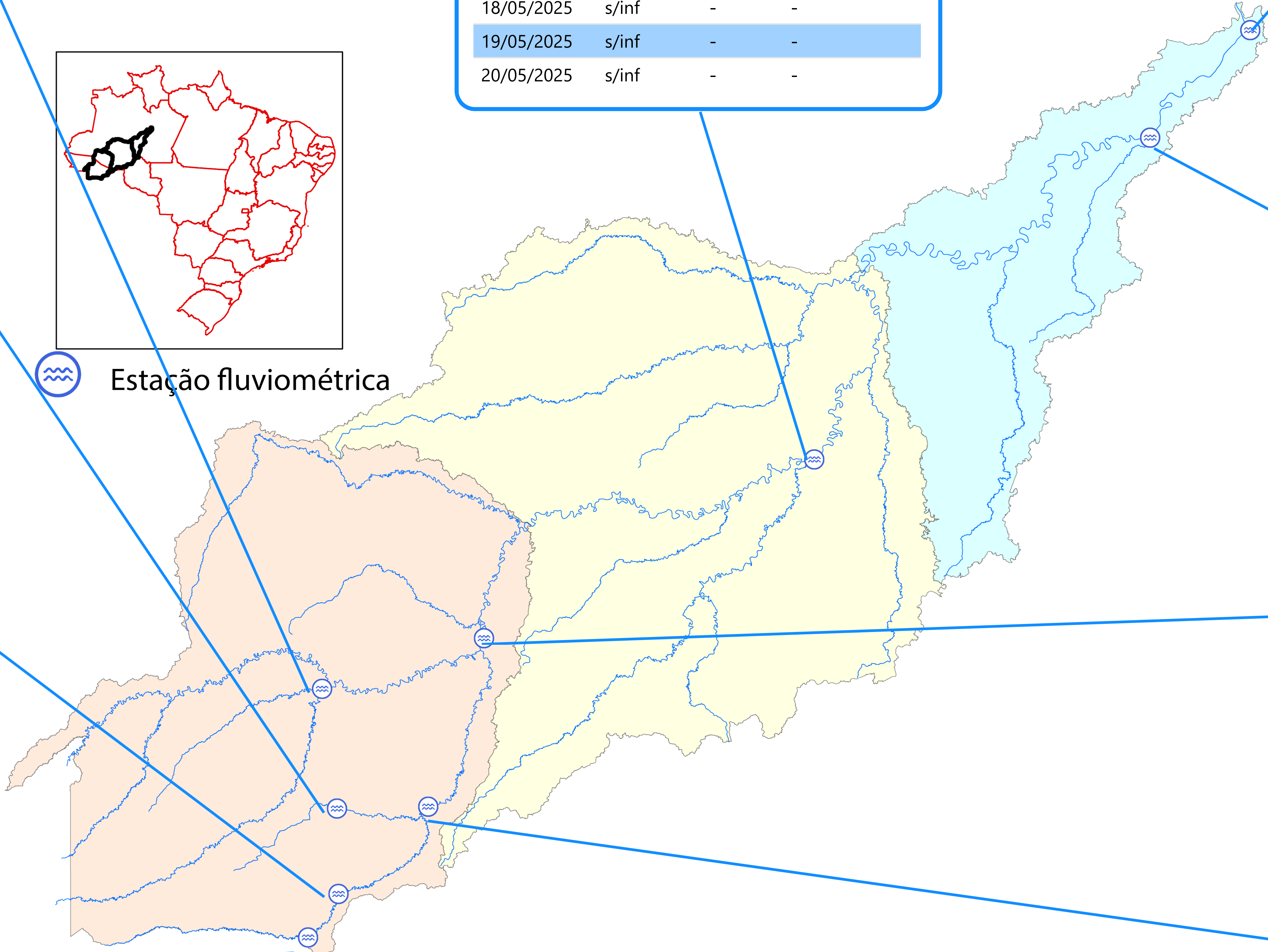
RIO BRANCO

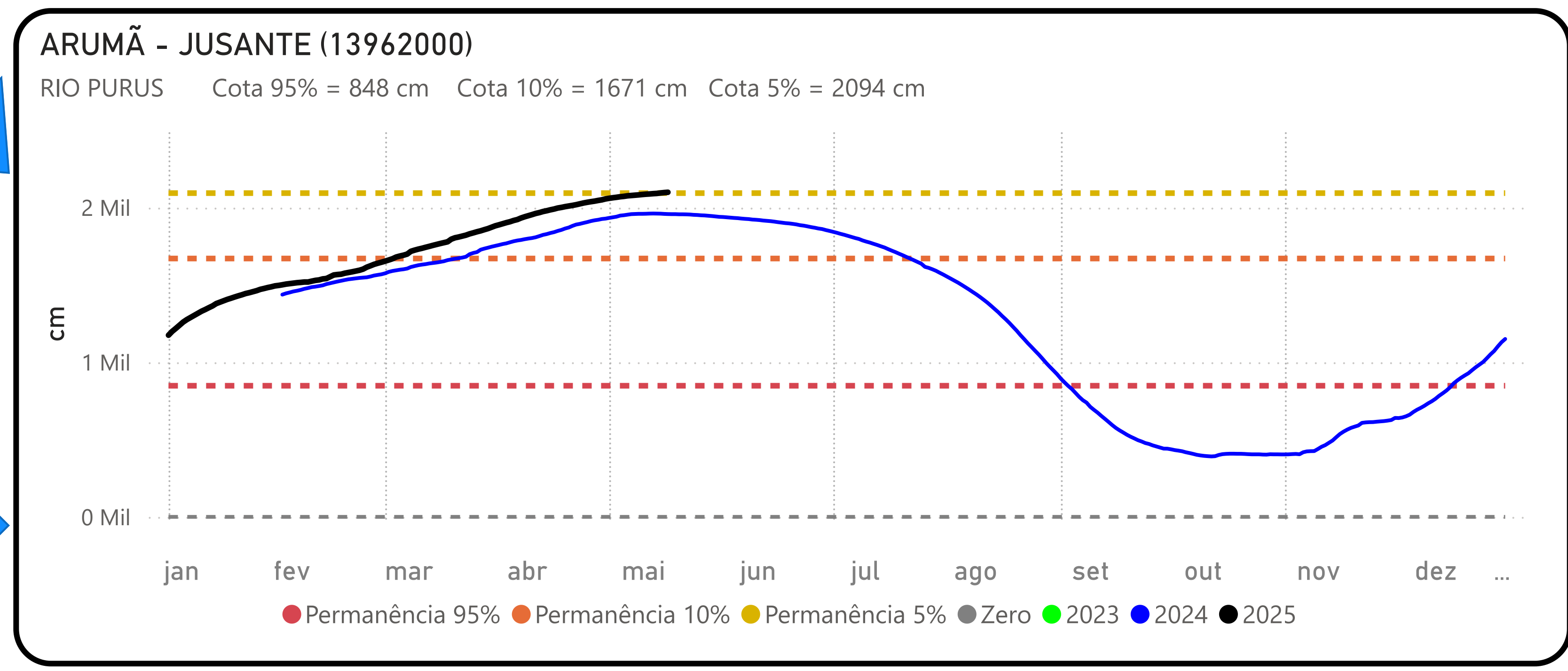
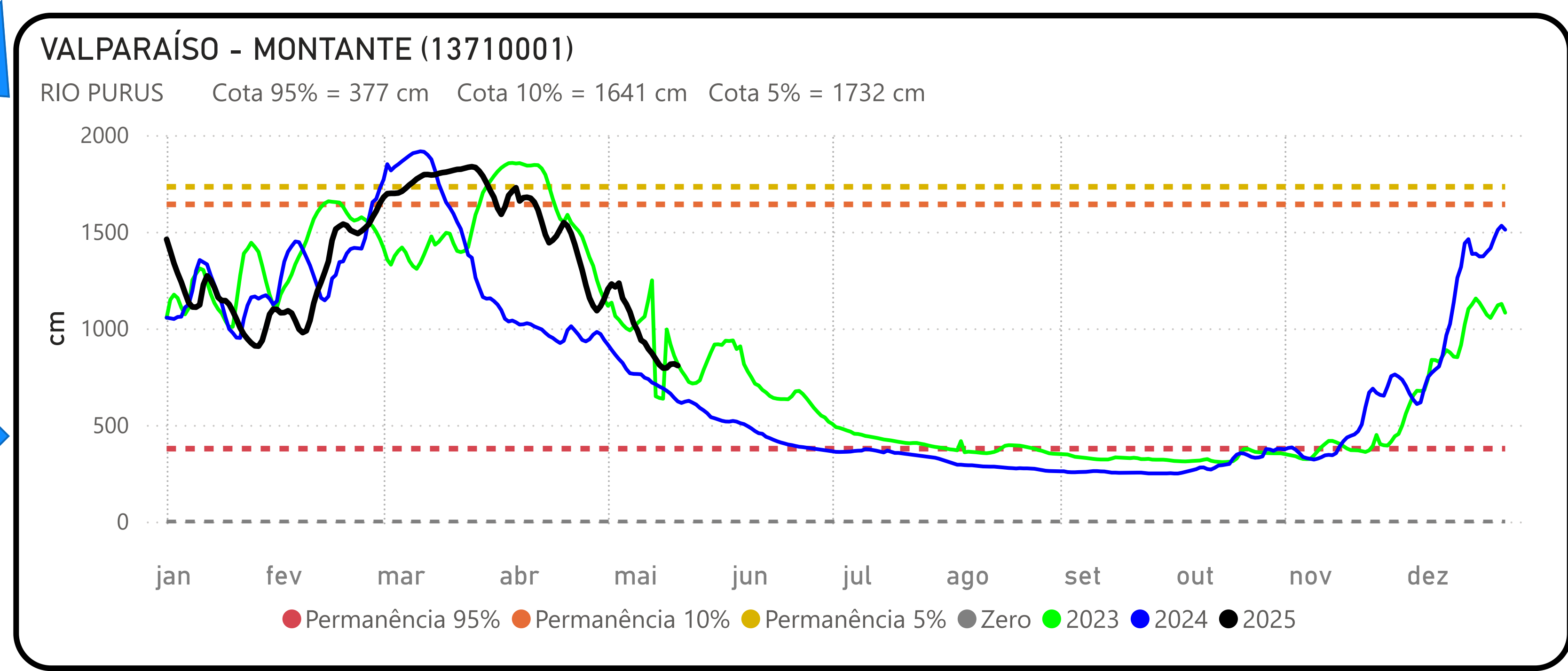

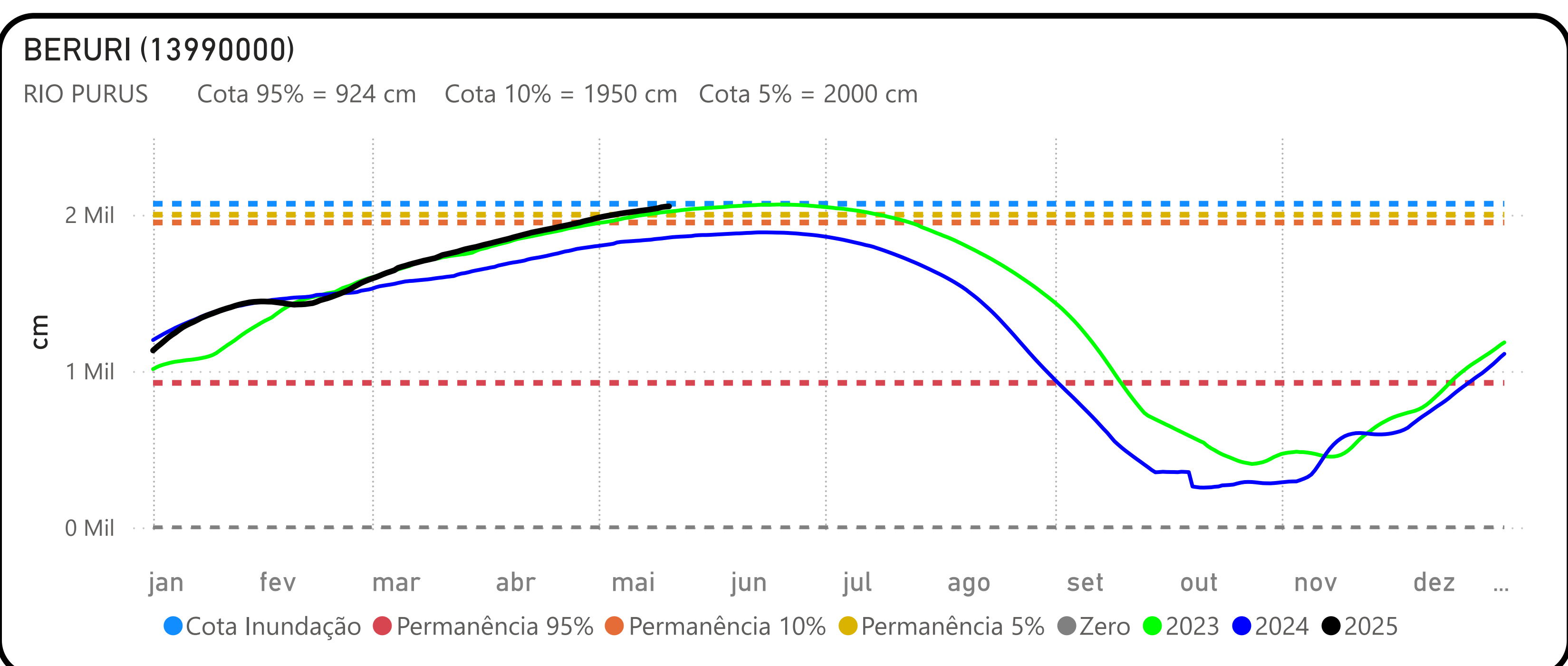
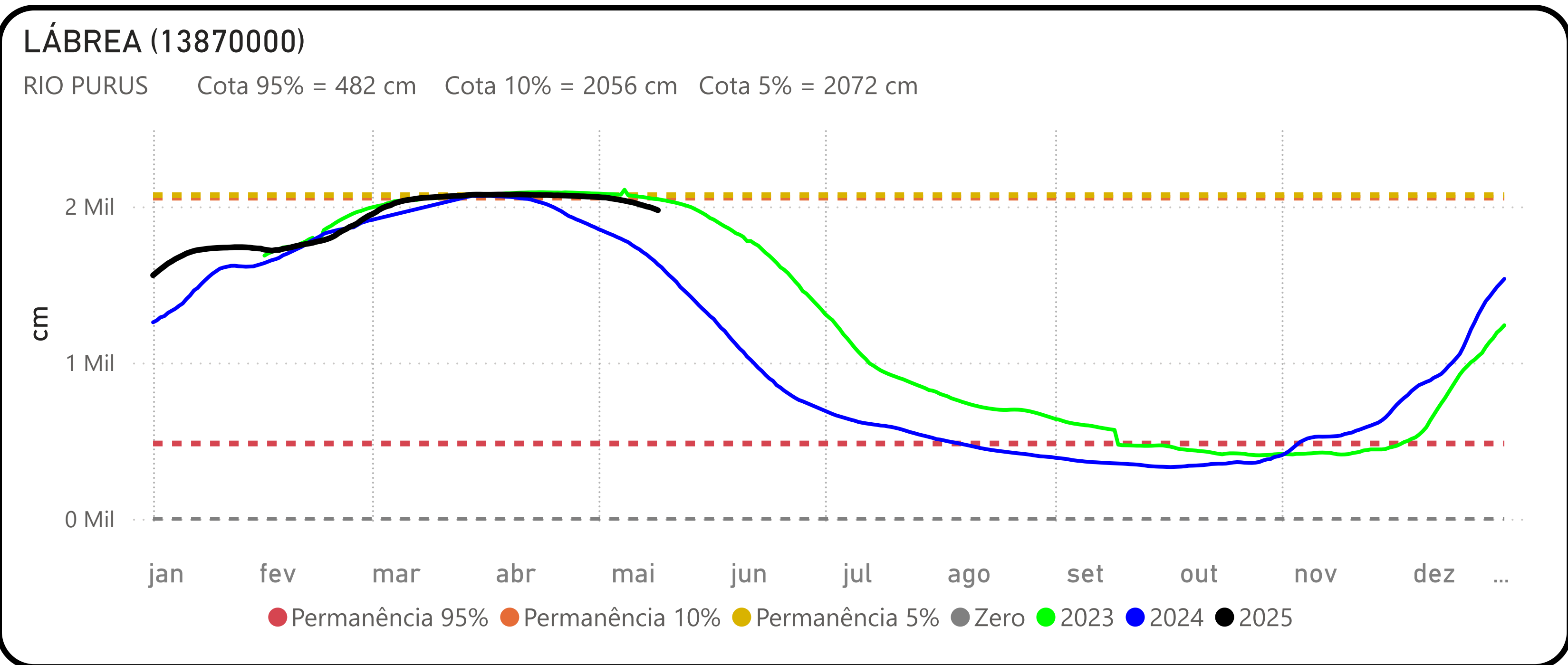
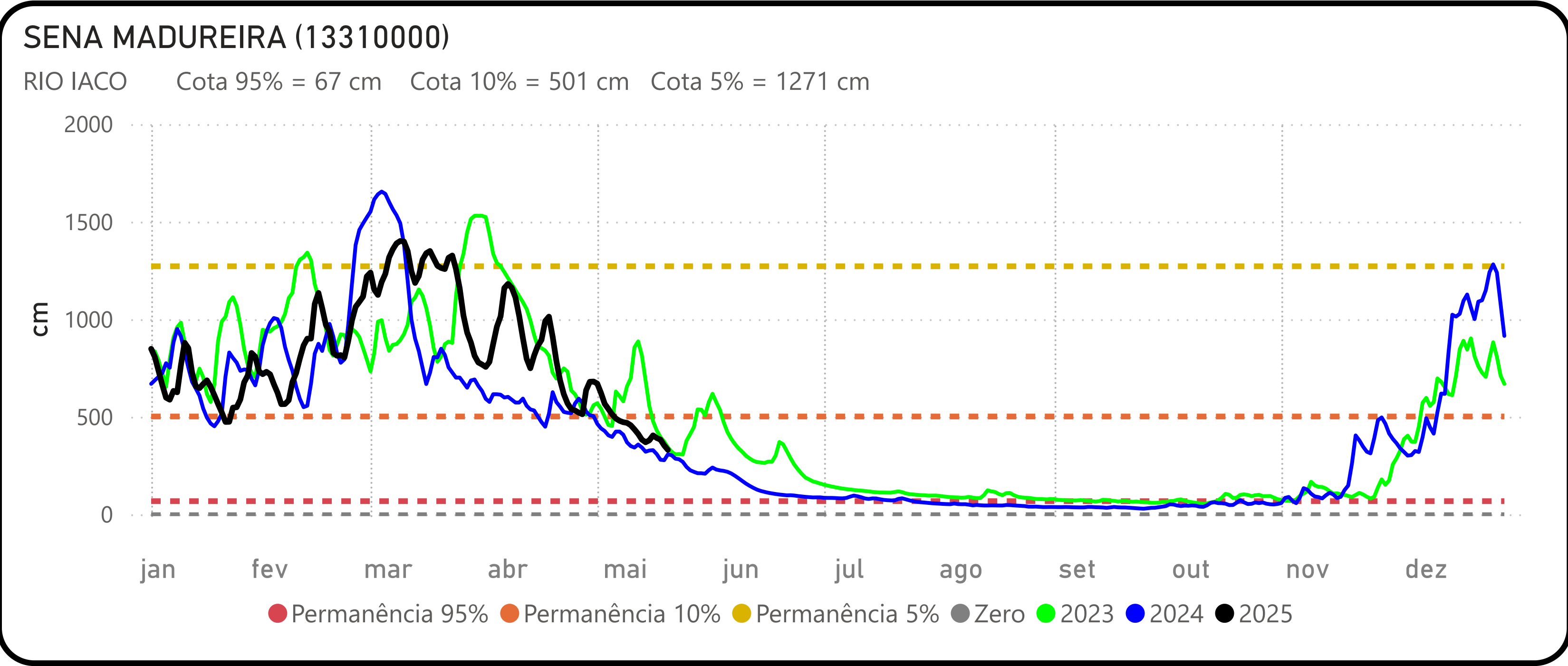
(13600002) RIO ACRE (23500 km²)

Data	Nível (cm)	Referência	Limite (cm)	Diferença (cm)
16/05/2025	424	Estiagem	146	278
17/05/2025	402	Estiagem	146	256
18/05/2025	383	Estiagem	146	237
19/05/2025	365	Estiagem	146	219
20/05/2025	353	Estiagem	146	207



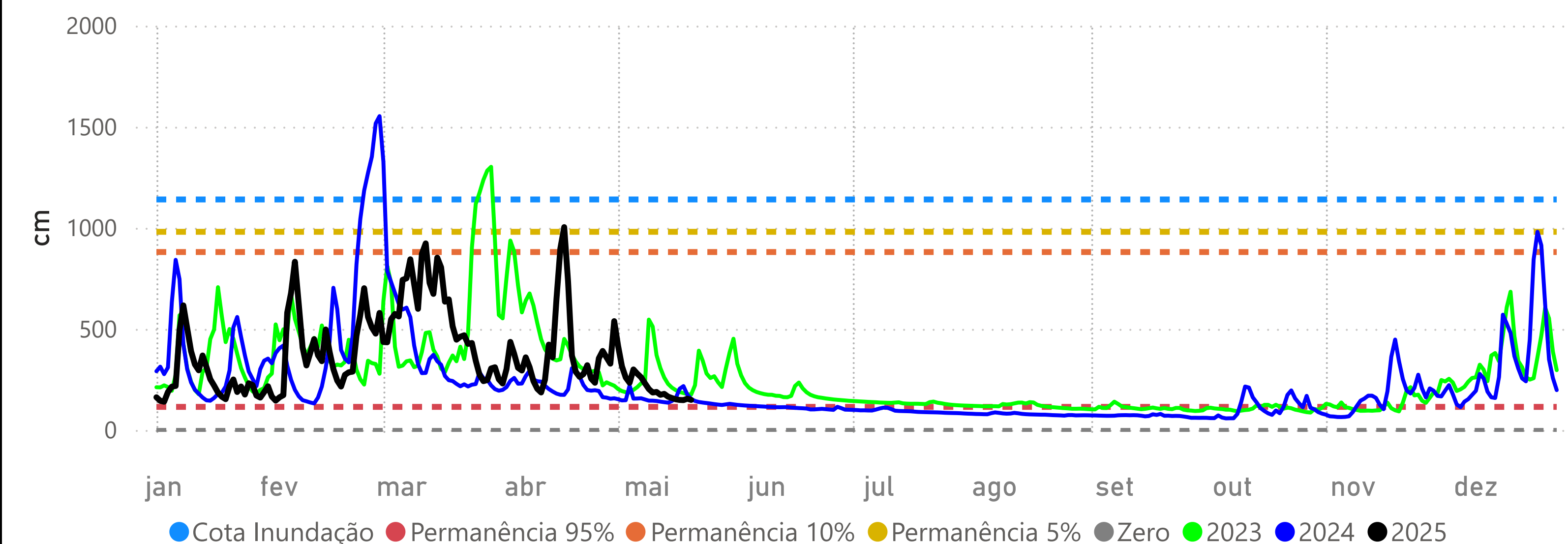
Estação fluviométrica





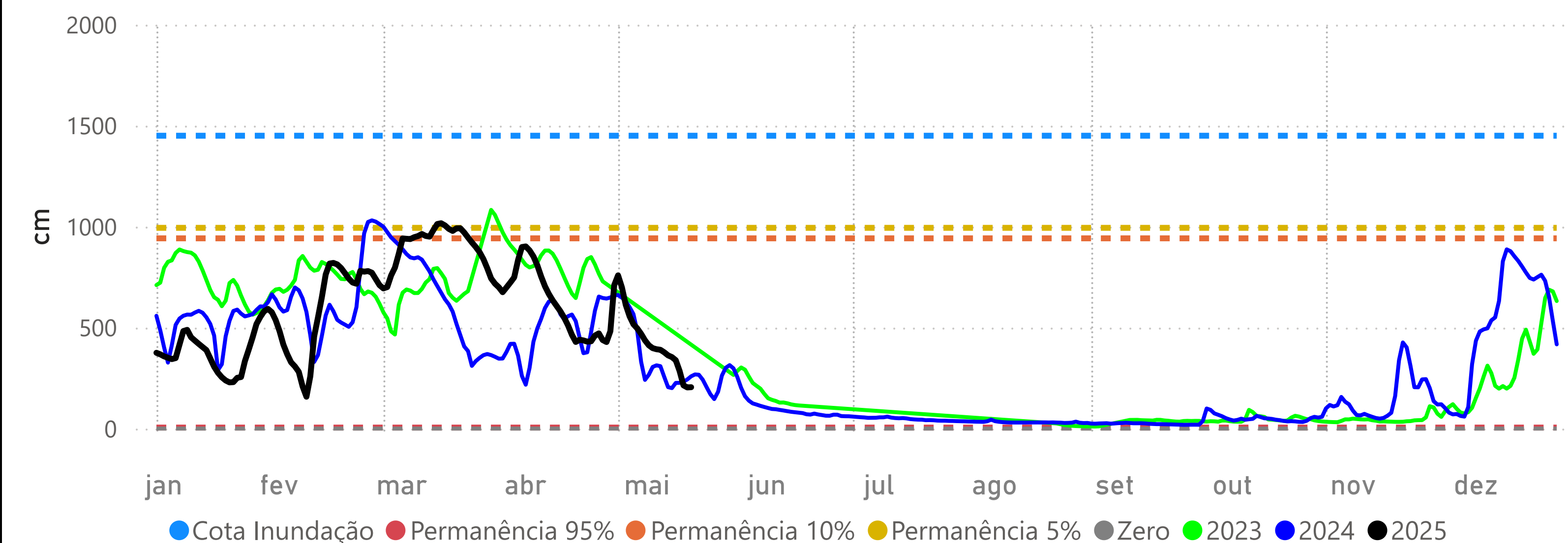
BRASILÉIA (13470000)

RIO ACRE Cota 95% = 114 cm Cota 10% = 880 cm Cota 5% = 980 cm



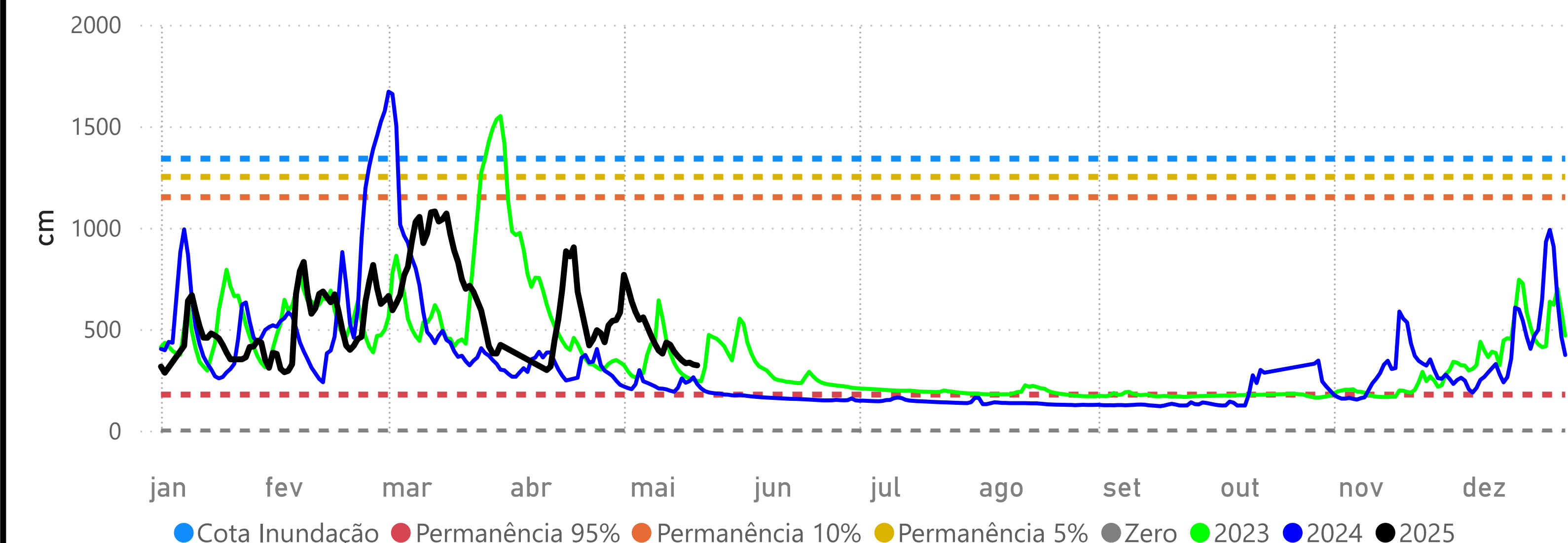
ESPALHA (Seringal Belo Horizonte) (13572000)

RIOZINHO DA ROLA ou RIO BRANCO Cota 95% = 5 cm Cota 10% = 942 cm Cota 5% = 994 cm



XAPURI (13550000)

RIO ACRE Cota 95% = 177 cm Cota 10% = 1150 cm Cota 5% = 1250 cm



RIO BRANCO (13600002)

RIO ACRE Cota 95% = 146 cm Cota 10% = 1250 cm Cota 5% = 1350 cm

