

SENA MADUREIRA

(13310000) RIO IACO (18000 km²)

Data	Nível (cm)	Referência	Limite (cm)	Diferença (cm)
23/02/2025	887	Alerta	1271	-384
24/02/2025	993	Alerta	1271	-278
25/02/2025	1063	Alerta	1271	-208
26/02/2025	1089	Alerta	1271	-182
27/02/2025	1094	Alerta	1271	-177

ESPALHA (Seringal Belo Horizonte)

(13572000) RIOZINHO DA ROLA ou RIO BRA (3210 km²)

Data	Nível (cm)	Referência	Limite (cm)	Diferença (cm)
23/02/2025	781	Atenção	942	-161
24/02/2025	777	Atenção	942	-165
25/02/2025	780	Atenção	942	-162
26/02/2025	772	Atenção	942	-170
27/02/2025	751	Atenção	942	-191

XAPURI

(13550000) RIO ACRE (8270 km²)

Data	Nível (cm)	Referência	Limite (cm)	Diferença (cm)
23/02/2025	635	Atenção	750	-115
24/02/2025	734	Atenção	750	-16
25/02/2025	816	Alerta	879	-63
26/02/2025	703	Atenção	750	-47
27/02/2025	637	Atenção	750	-113

BRASILÉIA

(13470000) RIO ACRE (7020 km²)

Data	Nível (cm)	Referência	Limite (cm)	Diferença (cm)
23/02/2025	570	Atenção	880	-310
24/02/2025	701	Atenção	880	-179
25/02/2025	559	Atenção	880	-321
26/02/2025	507	Atenção	880	-373
27/02/2025	472	Estiagem	114	358

LÁBREA

(13870000) RIO PURUS (226000 km²)

Data	Nível (cm)	Referência	Limite (cm)	Diferença (cm)
23/02/2025	1870	Atenção	2056	-187
24/02/2025	1879	Atenção	2056	-177
25/02/2025	1891	Atenção	2056	-165
26/02/2025	1910	Atenção	2056	-147
27/02/2025	1922	Atenção	2056	-134

BERURI

(13990000) RIO PURUS (378000 km²)

Data	Nível (cm)	Referência	Limite (cm)	Diferença (cm)
23/02/2025	1522	Atenção	1950	-428
24/02/2025	1537	Atenção	1950	-413
25/02/2025	1550	Atenção	1950	-400
26/02/2025	1563	Atenção	1950	-387
27/02/2025	1570	Atenção	1950	-380

ARUMÃ - JUSANTE

(13962000) RIO PURUS (366000 km²)

Data	Nível (cm)	Referência	Limite (cm)	Diferença (cm)
23/02/2025	1603	Atenção	1671	-69
24/02/2025	1615	Atenção	1671	-56
25/02/2025	1624	Atenção	1671	-47
26/02/2025	s/inf	-	-	
27/02/2025	s/inf	-	-	

VALPARAÍSO - MONTANTE

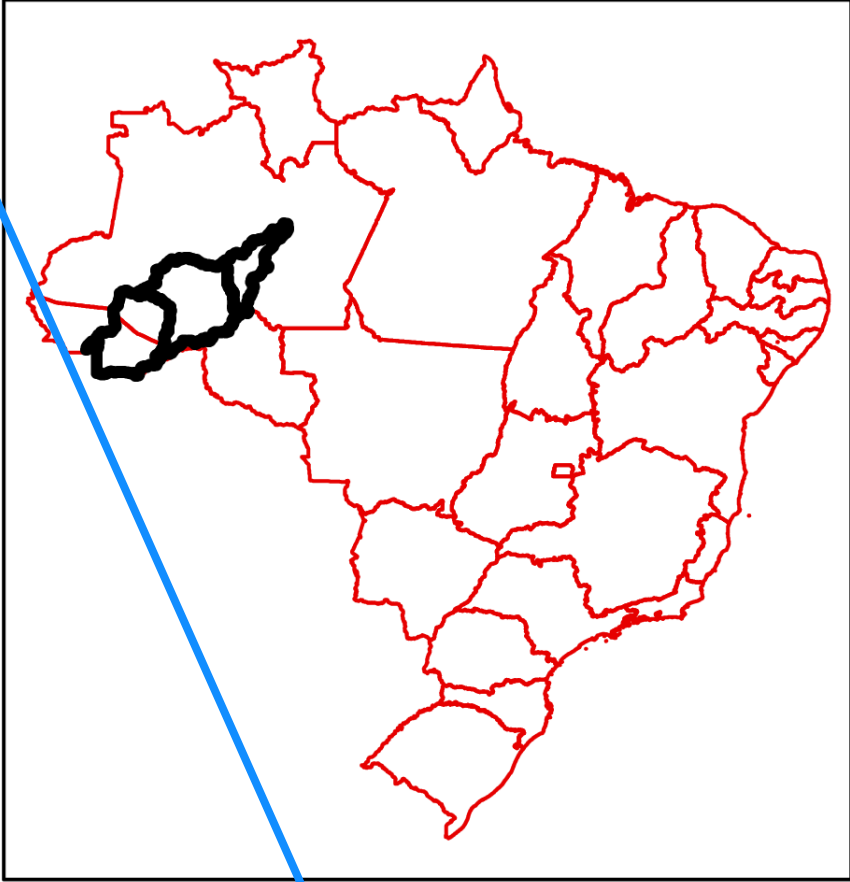
(13710001) RIO PURUS (105000 km²)

Data	Nível (cm)	Referência	Limite (cm)	Diferença (cm)
23/02/2025	1503	Atenção	1641	-138
24/02/2025	1524	Atenção	1641	-117
25/02/2025	1539	Atenção	1641	-103
26/02/2025	1574	Atenção	1641	-67
27/02/2025	s/inf	-	-	

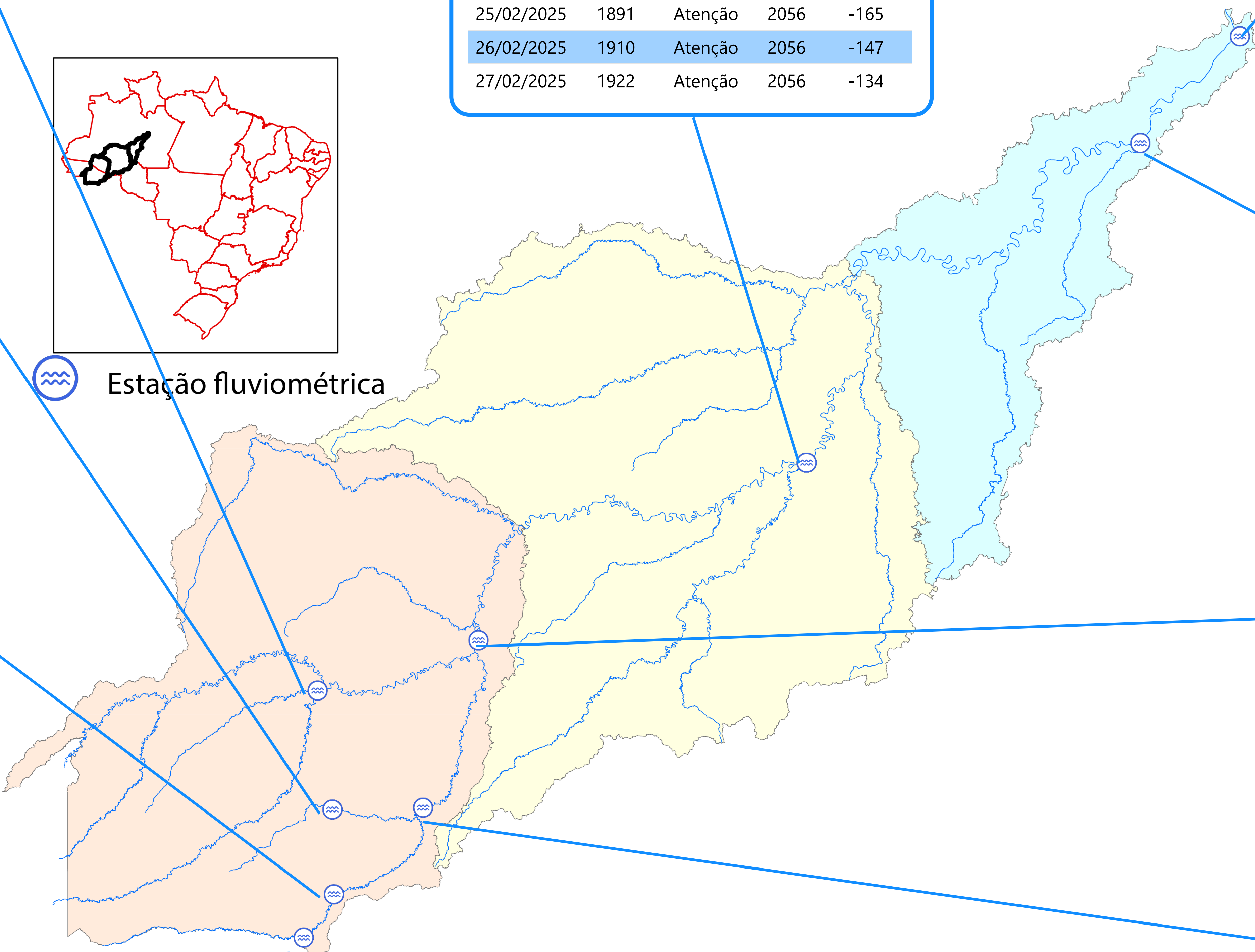
RIO BRANCO

(13600002) RIO ACRE (23500 km²)

Data	Nível (cm)	Referência	Limite (cm)	Diferença (cm)
23/02/2025	1012	Atenção	1250	-238
24/02/2025	1015	Atenção	1250	-235
25/02/2025	1093	Atenção	1250	-157
26/02/2025	1168	Atenção	1250	-82
27/02/2025	1181	Atenção	1250	-69

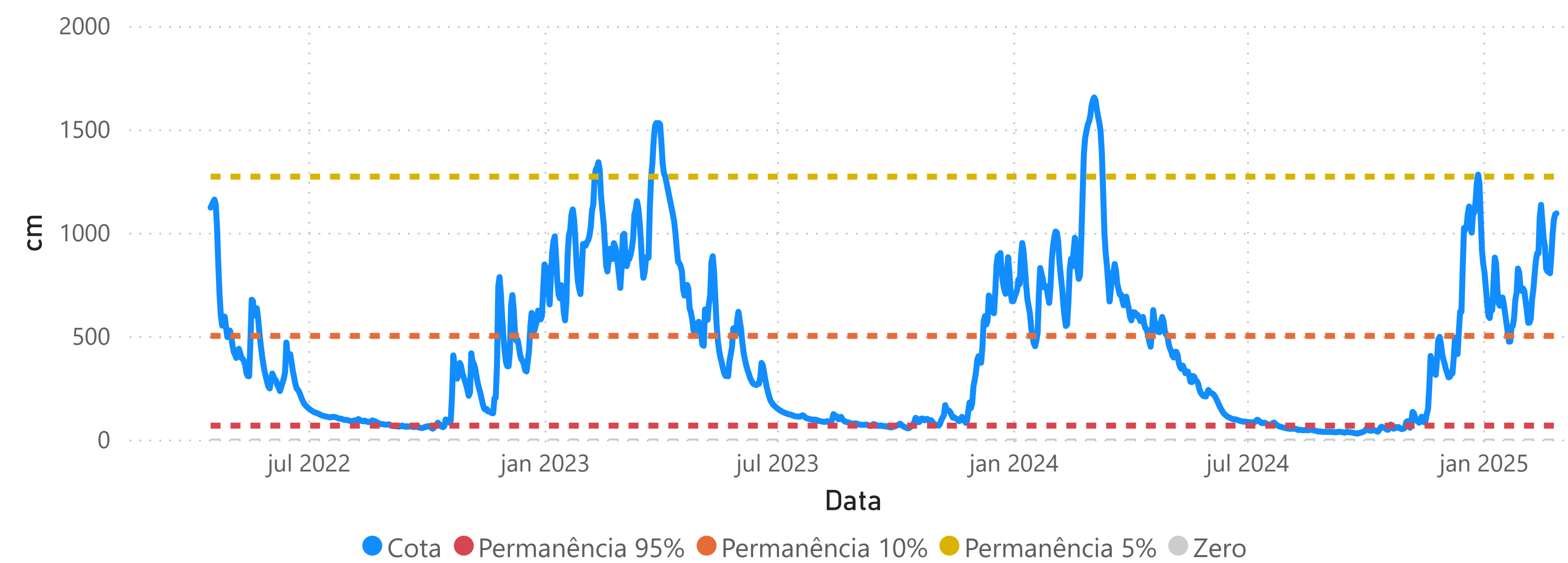


Estação fluviométrica



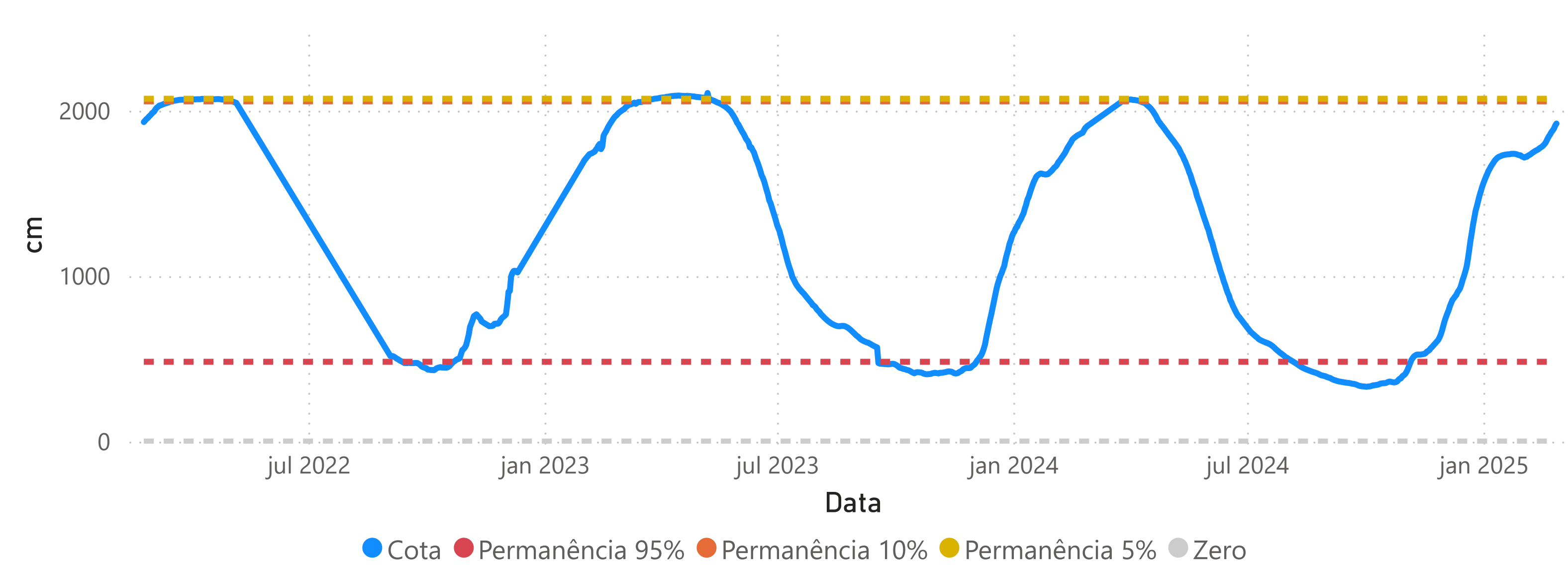
SENA MADUREIRA (13310000)

RIO IACO Cota 95% = 67 cm Cota 10% = 501 cm Cota 5% = 1271 cm



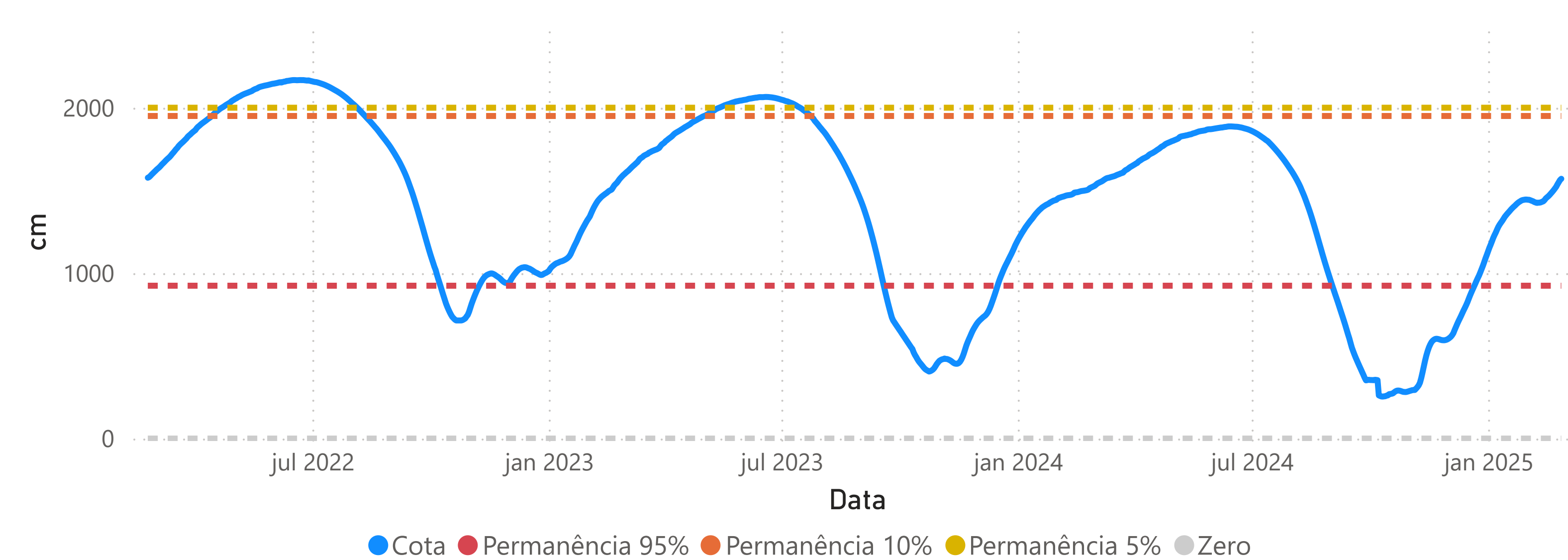
LÁBREA (13870000)

RIO PURUS Cota 95% = 482 cm Cota 10% = 2056 cm Cota 5% = 2072 cm



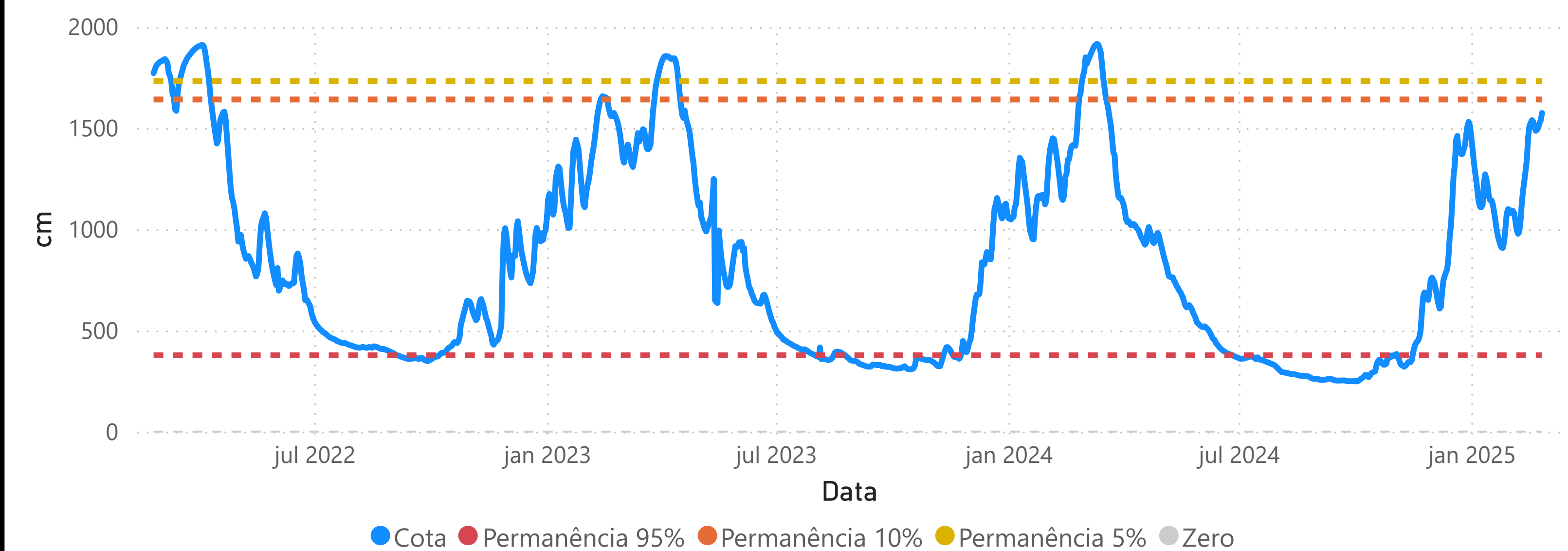
BERURI (13990000)

RIO PURUS Cota 95% = 924 cm Cota 10% = 1950 cm Cota 5% = 2000 cm



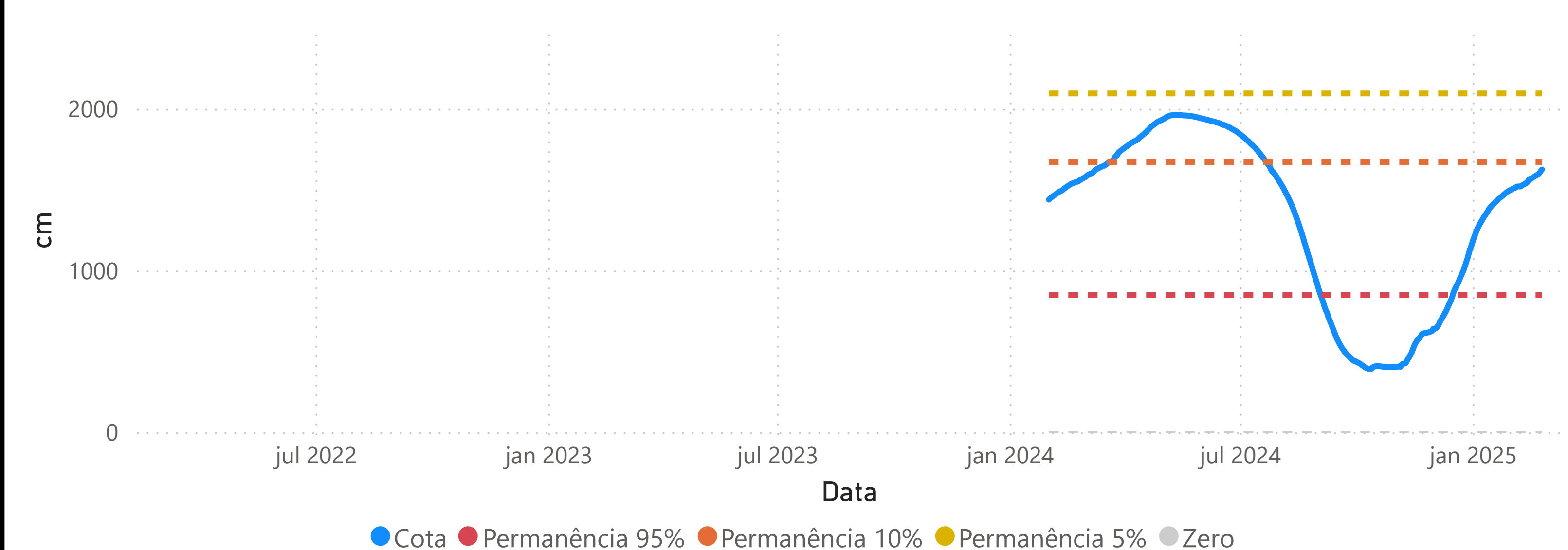
VALPARAÍSO - MONTANTE (13710001)

RIO PURUS Cota 95% = 377 cm Cota 10% = 1641 cm Cota 5% = 1732 cm



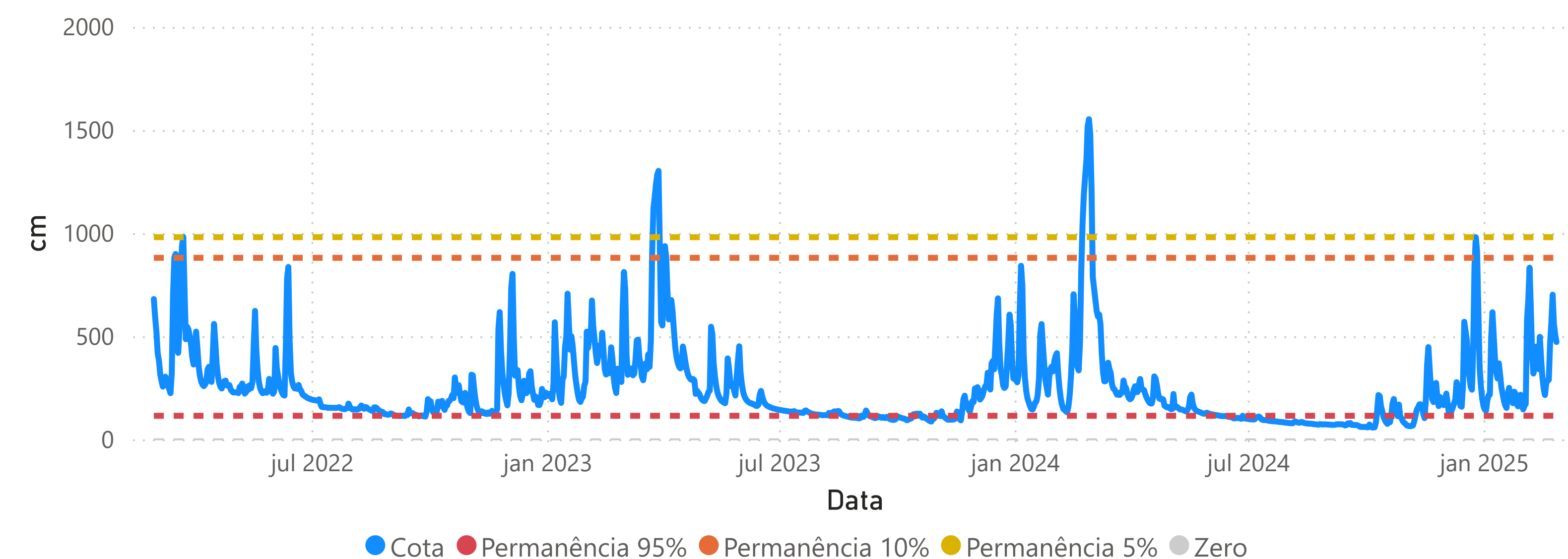
ARUMÃ - JUSANTE (13962000)

RIO PURUS Cota 95% = 848 cm Cota 10% = 1671 cm Cota 5% = 2094 cm



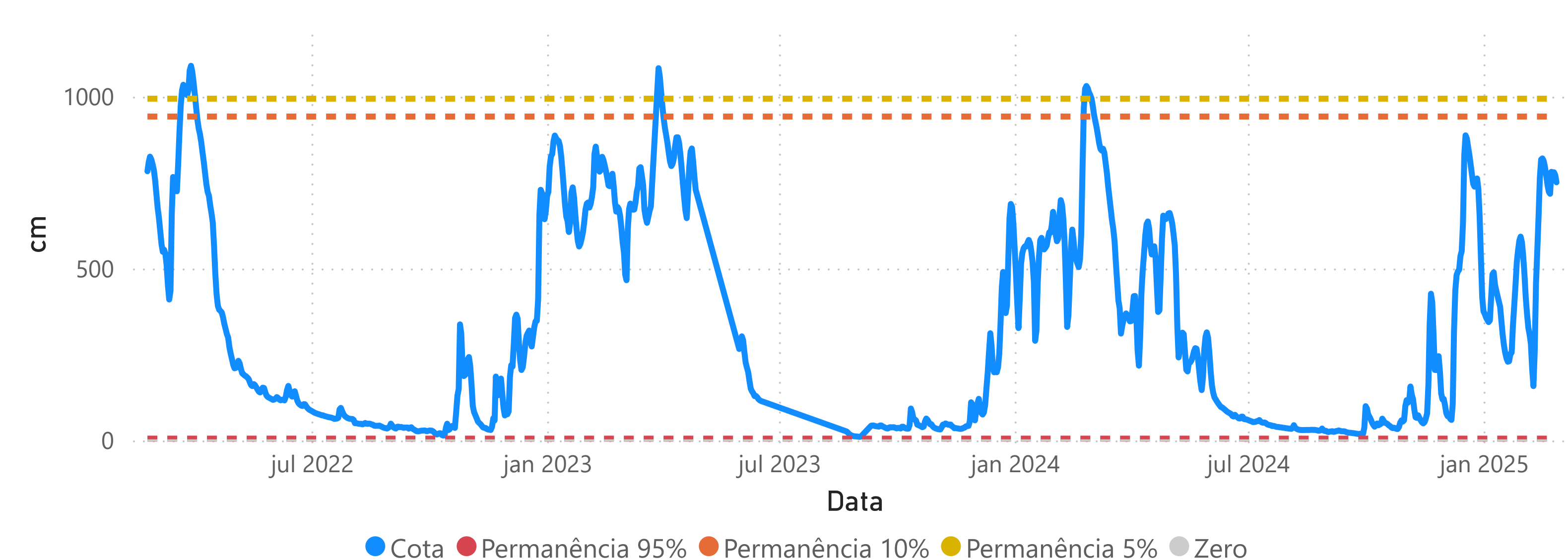
BRASILÉIA (13470000)

RIO ACRE Cota 95% = 114 cm Cota 10% = 880 cm Cota 5% = 980 cm



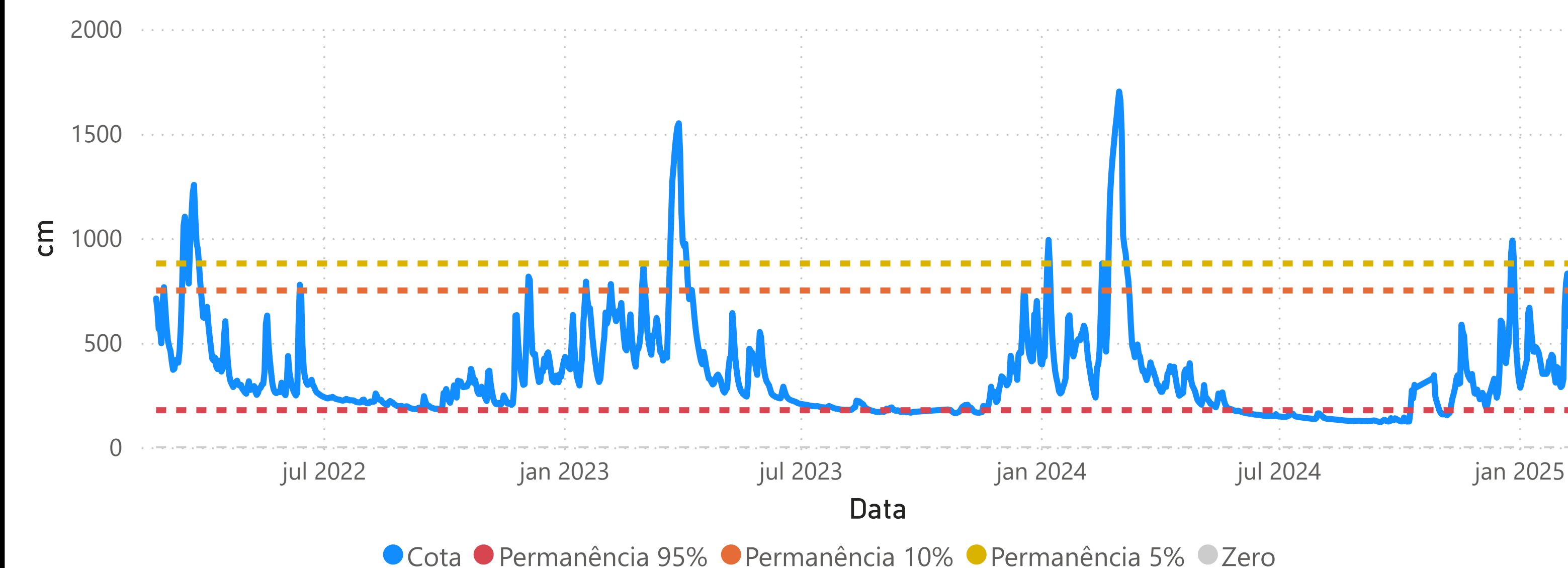
ESPALHA (Seringal Belo Horizonte) (13572000)

RIOZINHO DA ROLA ou RIO BRANCO Cota 95% = 5 cm Cota 10% = 942 cm Cota 5% = 994 cm



XAPURI (13550000)

RIO ACRE Cota 95% = 177 cm Cota 10% = 750 cm Cota 5% = 879 cm



RIO BRANCO (13600002)

RIO ACRE Cota 95% = 146 cm Cota 10% = 1250 cm Cota 5% = 1350 cm

