

SENA MADUREIRA

(13310000) RIO IACO (18000 km²)

Data	Nível (cm)	Referência	Limite (cm)	Diferença (cm)
------	------------	------------	-------------	----------------

04/05/2025	539	Atenção	501	38
05/05/2025	512	Atenção	501	11
06/05/2025	491	Atenção	501	-10
07/05/2025	479	Atenção	501	-22
08/05/2025	473	Atenção	501	-28

ESPALHA (Seringal Belo Horizonte)

(13572000) RIOZINHO DA ROLA ou RIO BRA (3210 km²)

Data	Nível (cm)	Referência	Limite (cm)	Diferença (cm)
------	------------	------------	-------------	----------------

04/05/2025	556	Atenção	942	-386
05/05/2025	517	Atenção	942	-425
06/05/2025	496	Atenção	942	-446
07/05/2025	469	Estiagem	5	464
08/05/2025	446	Estiagem	5	441

XAPURI

(13550000) RIO ACRE (8270 km²)

Data	Nível (cm)	Referência	Limite (cm)	Diferença (cm)
------	------------	------------	-------------	----------------

04/05/2025	585	Atenção	750	-165
05/05/2025	546	Atenção	750	-204
06/05/2025	558	Atenção	750	-192
07/05/2025	514	Atenção	750	-236
08/05/2025	481	Atenção	750	-269

BRASILÉIA

(13470000) RIO ACRE (7020 km²)

Data	Nível (cm)	Referência	Limite (cm)	Diferença (cm)
------	------------	------------	-------------	----------------

04/05/2025	233	Estiagem	114	119
05/05/2025	299	Estiagem	114	185
06/05/2025	278	Estiagem	114	164
07/05/2025	260	Estiagem	114	146
08/05/2025	239	Estiagem	114	125

LÁBREA

(13870000) RIO PURUS (226000 km²)

Data	Nível (cm)	Referência	Limite (cm)	Diferença (cm)
------	------------	------------	-------------	----------------

04/05/2025	2053	Atenção	2056	-4
05/05/2025	2049	Atenção	2056	-7
06/05/2025	2045	Atenção	2056	-11
07/05/2025	2041	Atenção	2056	-15
08/05/2025	2037	Atenção	2056	-19

BERURI

(13990000) RIO PURUS (378000 km²)

Data	Nível (cm)	Referência	Limite (cm)	Diferença (cm)
------	------------	------------	-------------	----------------

04/05/2025	1995	Alerta	2000	-5
05/05/2025	1999	Alerta	2000	-1
06/05/2025	2003	Alerta	2000	3
07/05/2025	2008	Alerta	2000	8
08/05/2025	2010	Alerta	2000	10

ARUMÃ - JUSANTE

(13962000) RIO PURUS (366000 km²)

Data	Nível (cm)	Referência	Limite (cm)	Diferença (cm)
------	------------	------------	-------------	----------------

04/05/2025	2071	Alerta	2094	-24
05/05/2025	2073	Alerta	2094	-21
06/05/2025	2077	Alerta	2094	-18
07/05/2025	s/inf	-	-	
08/05/2025	s/inf	-	-	

VALPARAÍSO - MONTANTE

(13710001) RIO PURUS (105000 km²)

Data	Nível (cm)	Referência	Limite (cm)	Diferença (cm)
------	------------	------------	-------------	----------------

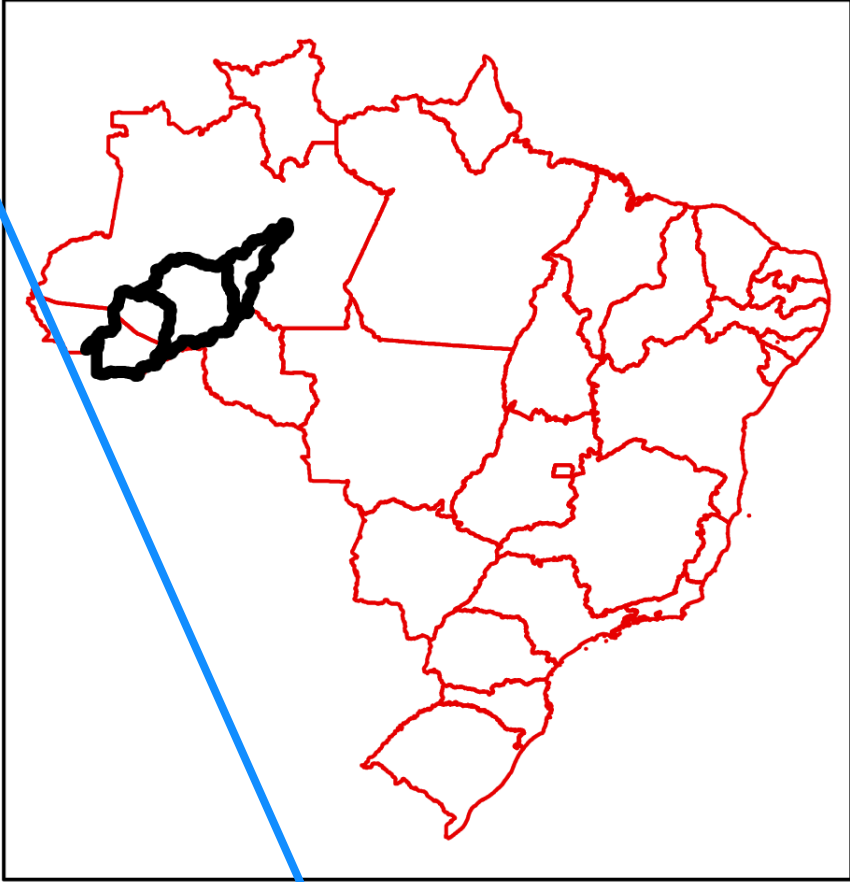
04/05/2025	1234	Atenção	1641	-408
05/05/2025	1156	Atenção	1641	-486
06/05/2025	1125	Atenção	1641	-516
07/05/2025	1085	Atenção	1641	-557
08/05/2025	1048	Atenção	1641	-593

RIO BRANCO

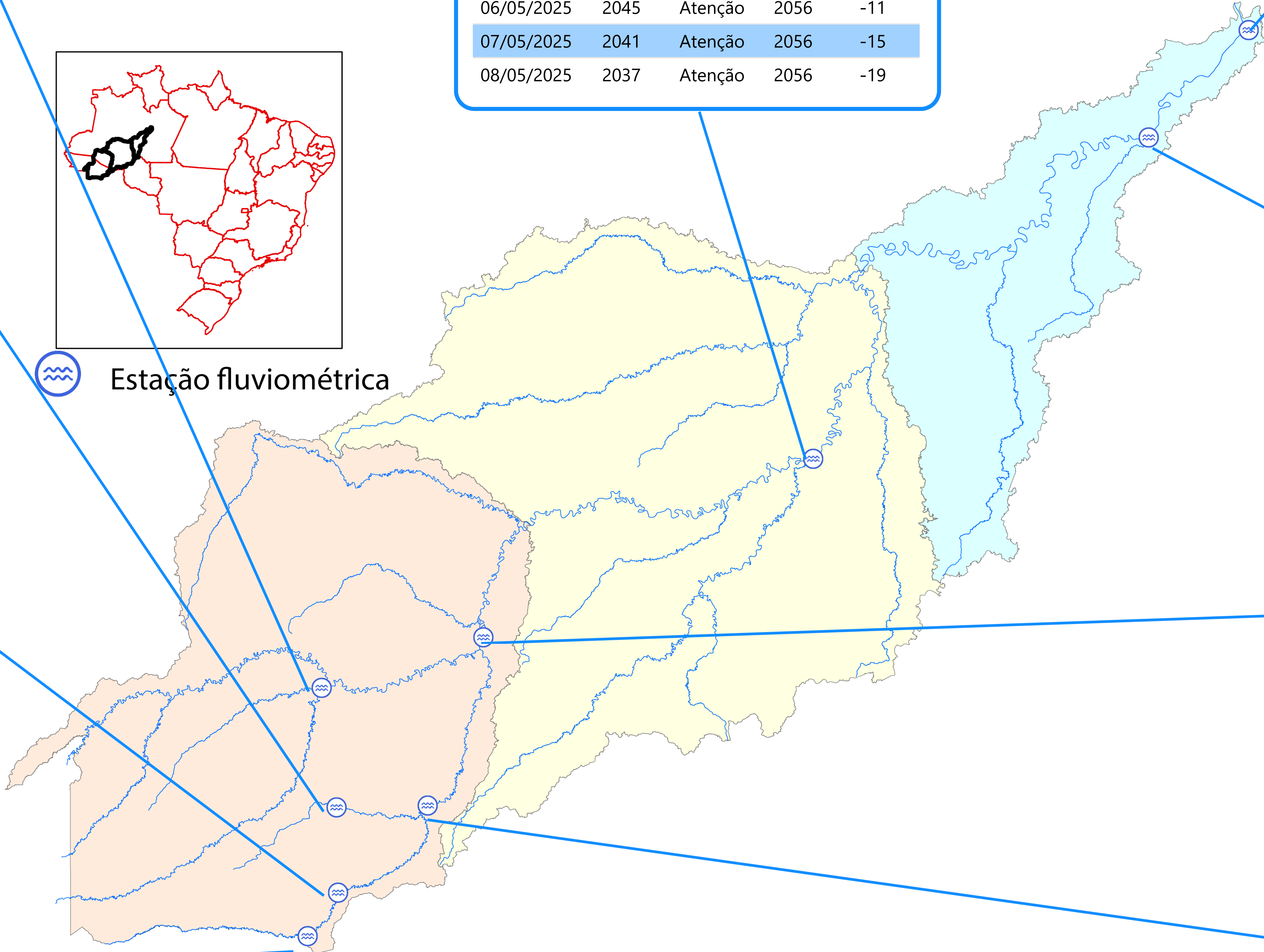
(13600002) RIO ACRE (23500 km²)

Data	Nível (cm)	Referência	Limite (cm)	Diferença (cm)
------	------------	------------	-------------	----------------

04/05/2025	828	Atenção	1250	-422
05/05/2025	762	Atenção	1250	-488
06/05/2025	692	Estiagem	146	546
07/05/2025	635	Estiagem	146	489
08/05/2025	613	Estiagem	146	467

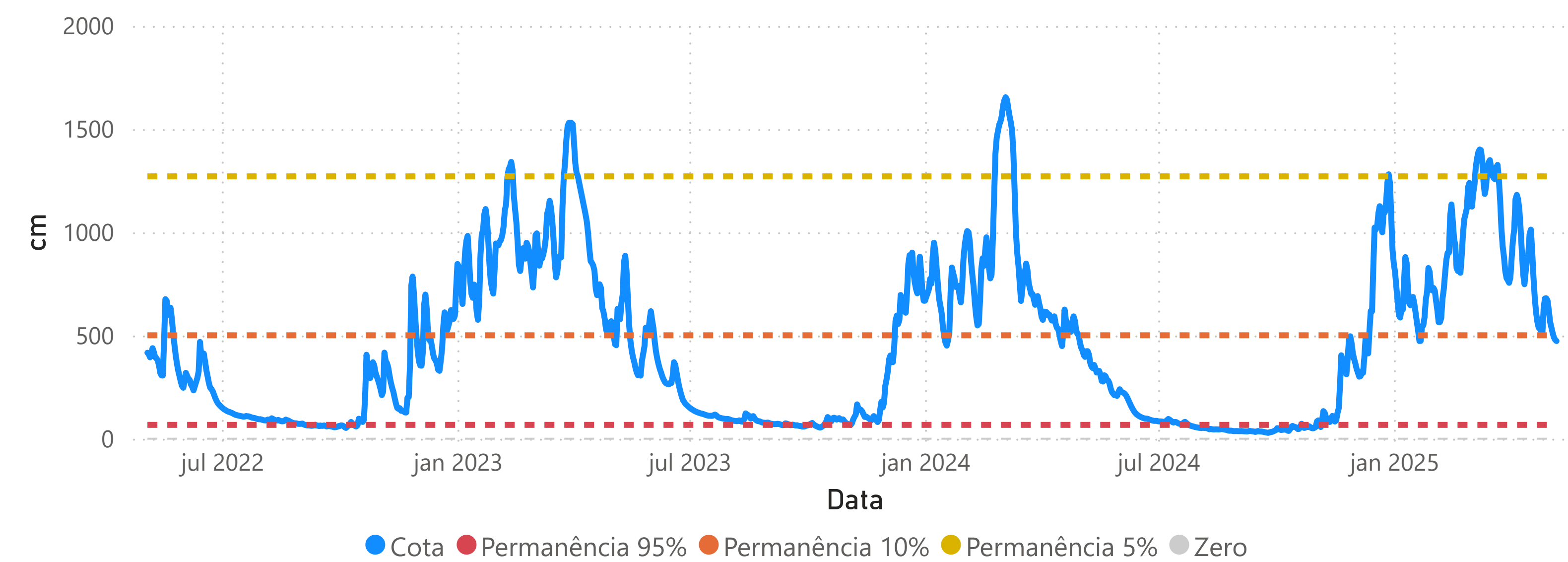


Estação fluviométrica



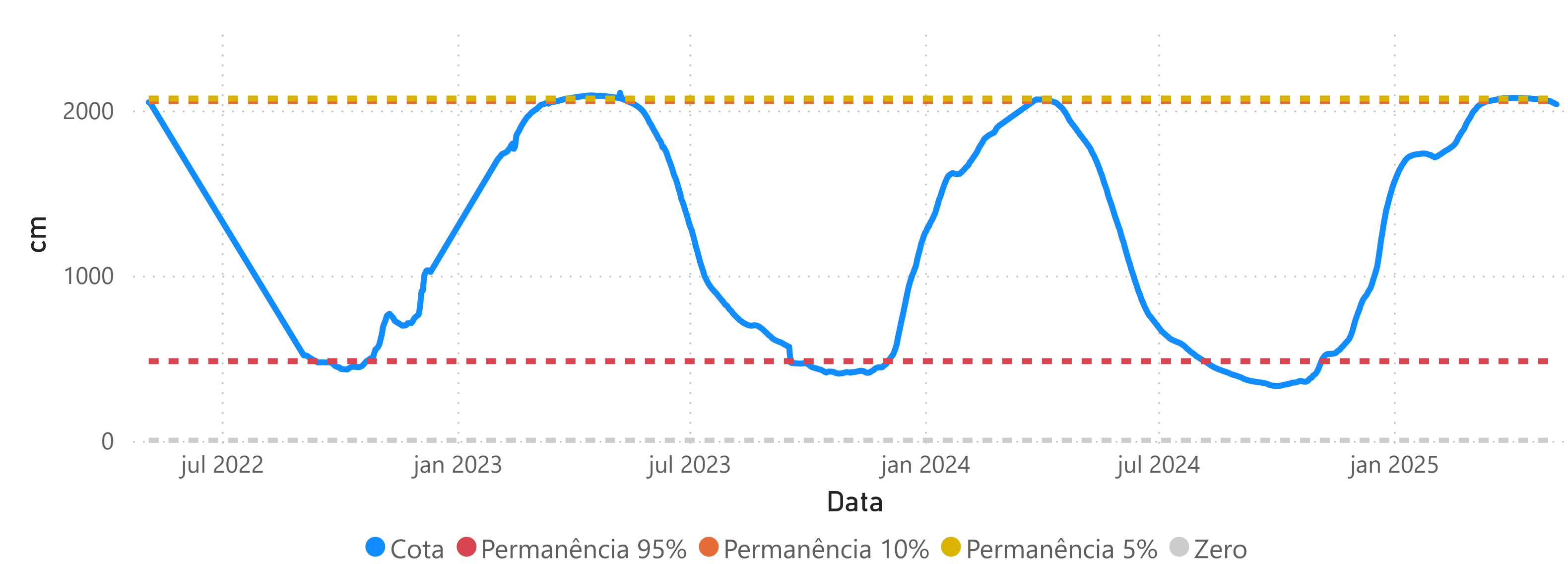
SENA MADUREIRA (13310000)

RIO IACO Cota 95% = 67 cm Cota 10% = 501 cm Cota 5% = 1271 cm



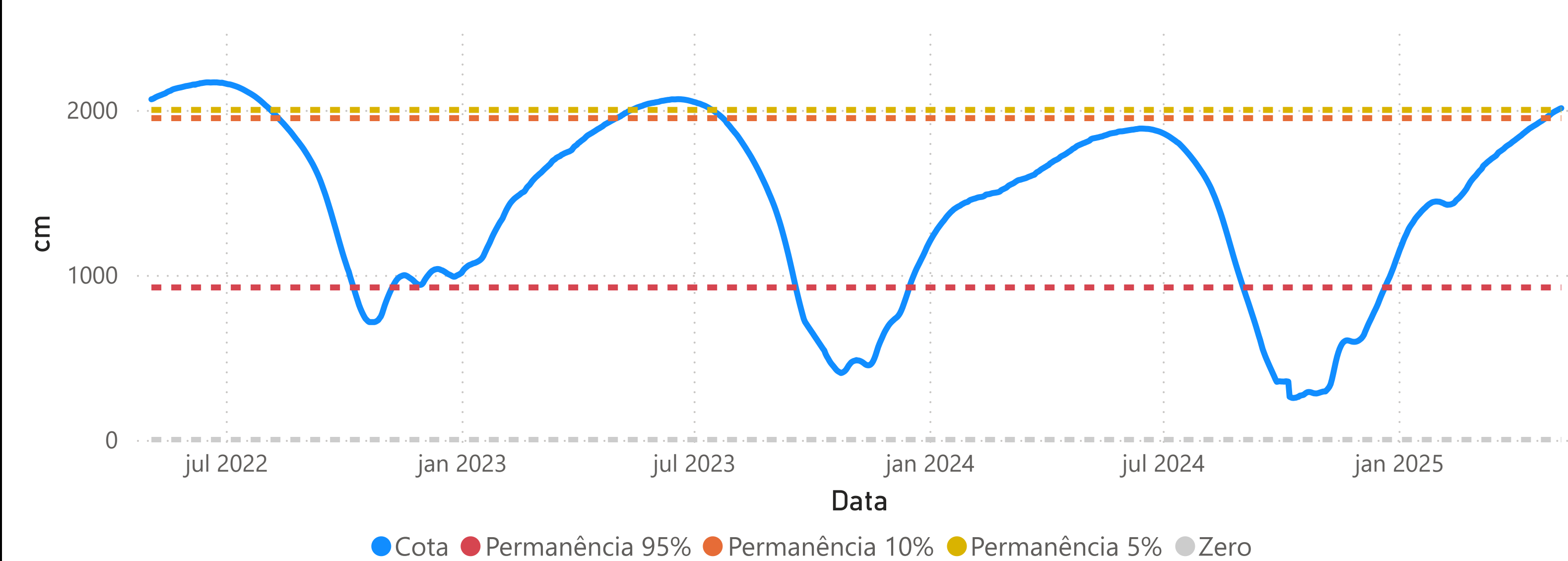
LÁBREA (13870000)

RIO PURUS Cota 95% = 482 cm Cota 10% = 2056 cm Cota 5% = 2072 cm



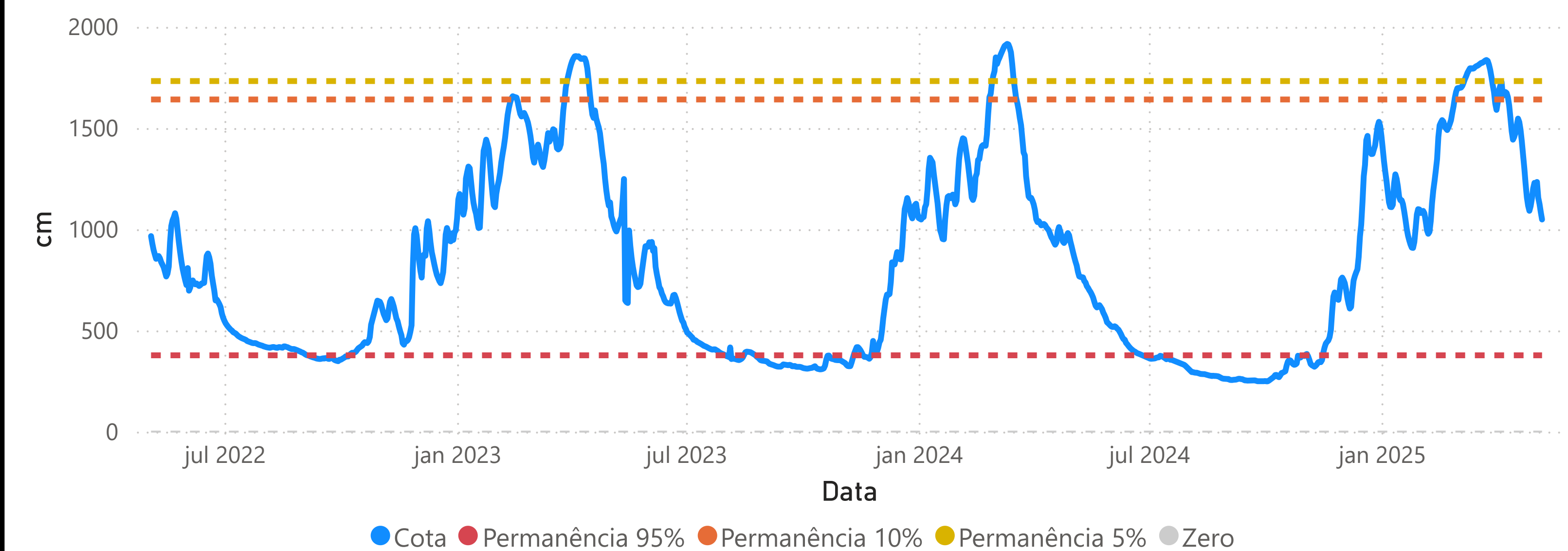
BERURI (13990000)

RIO PURUS Cota 95% = 924 cm Cota 10% = 1950 cm Cota 5% = 2000 cm



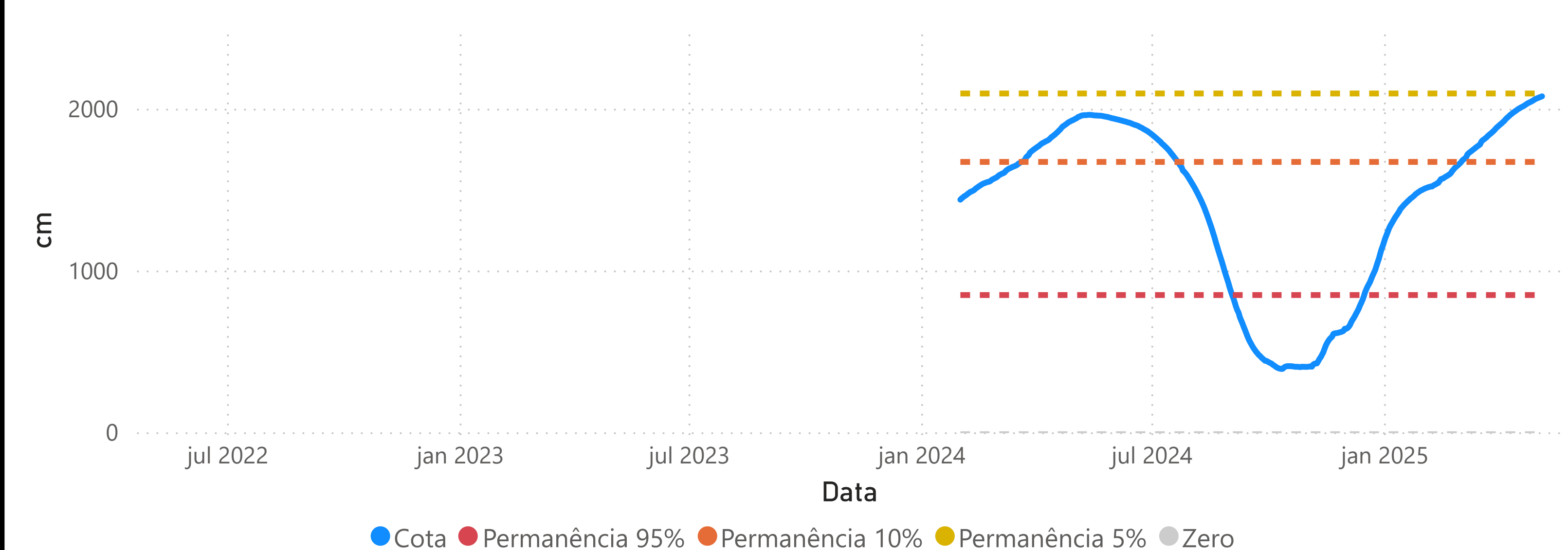
VALPARAÍSO - MONTANTE (13710001)

RIO PURUS Cota 95% = 377 cm Cota 10% = 1641 cm Cota 5% = 1732 cm



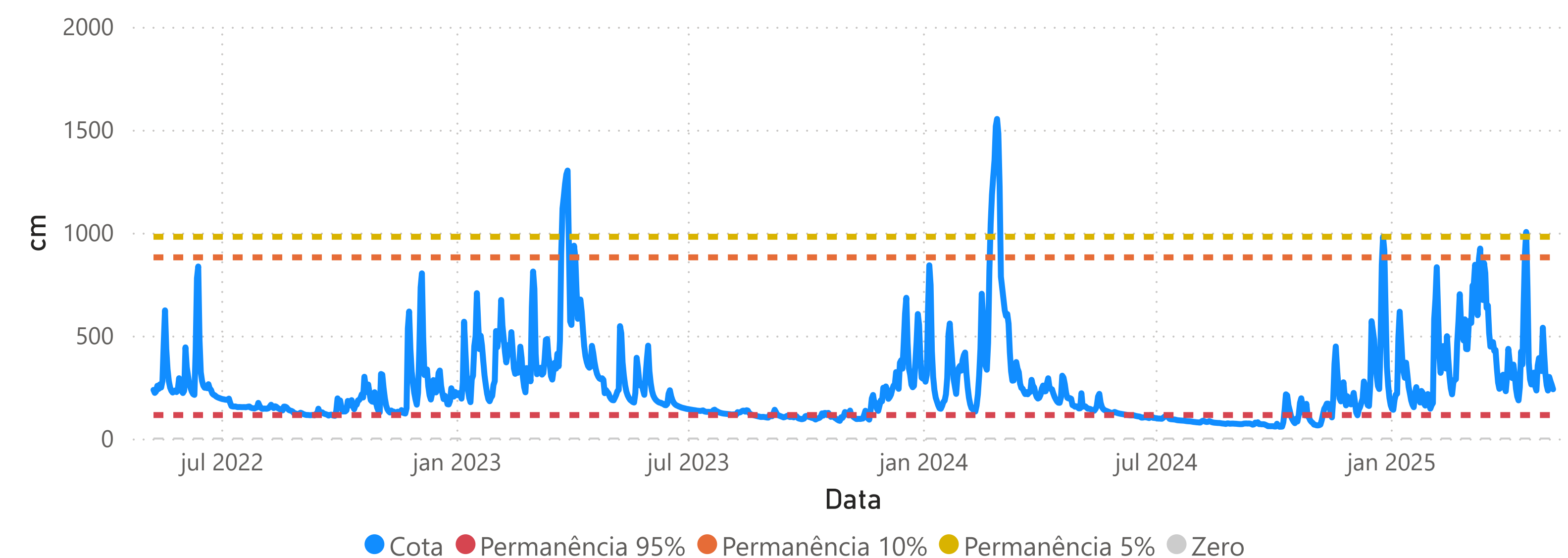
ARUMÃ - JUSANTE (13962000)

RIO PURUS Cota 95% = 848 cm Cota 10% = 1671 cm Cota 5% = 2094 cm



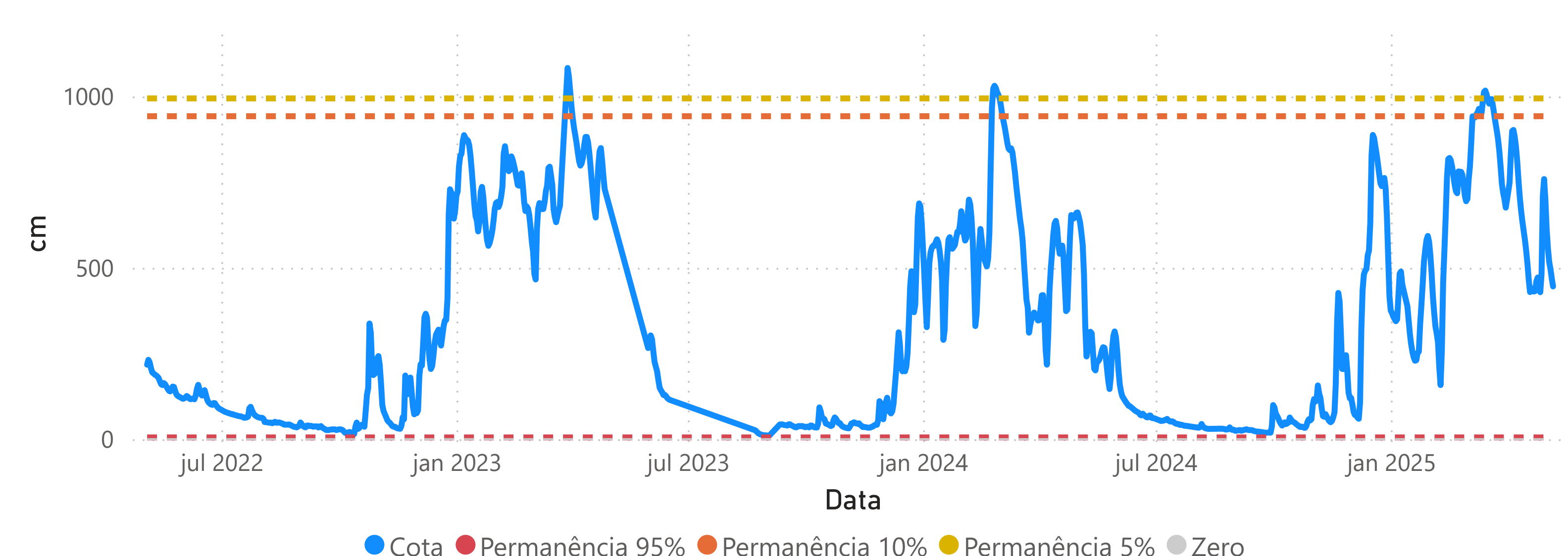
BRASILÉIA (13470000)

RIO ACRE Cota 95% = 114 cm Cota 10% = 880 cm Cota 5% = 980 cm



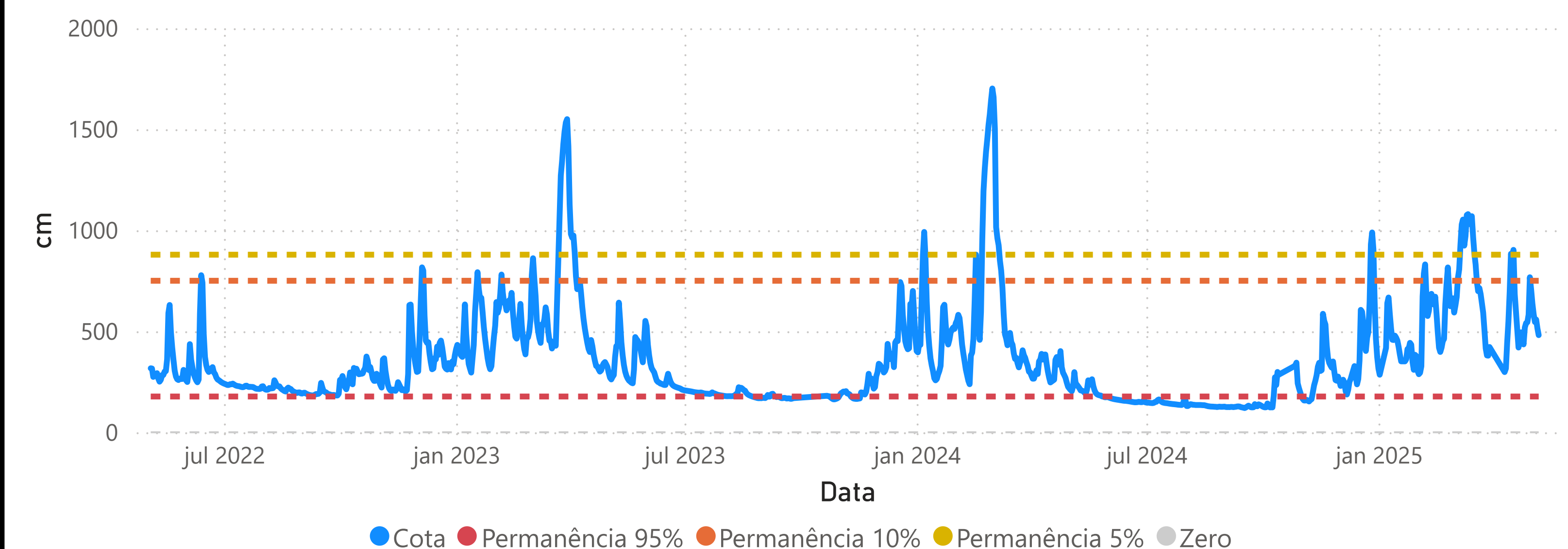
ESPALHA (Seringal Belo Horizonte) (13572000)

RIOZINHO DA ROLA ou RIO BRANCO Cota 95% = 5 cm Cota 10% = 942 cm Cota 5% = 994 cm



XAPURI (13550000)

RIO ACRE Cota 95% = 177 cm Cota 10% = 750 cm Cota 5% = 879 cm



RIO BRANCO (13600002)

RIO ACRE Cota 95% = 146 cm Cota 10% = 1250 cm Cota 5% = 1350 cm

