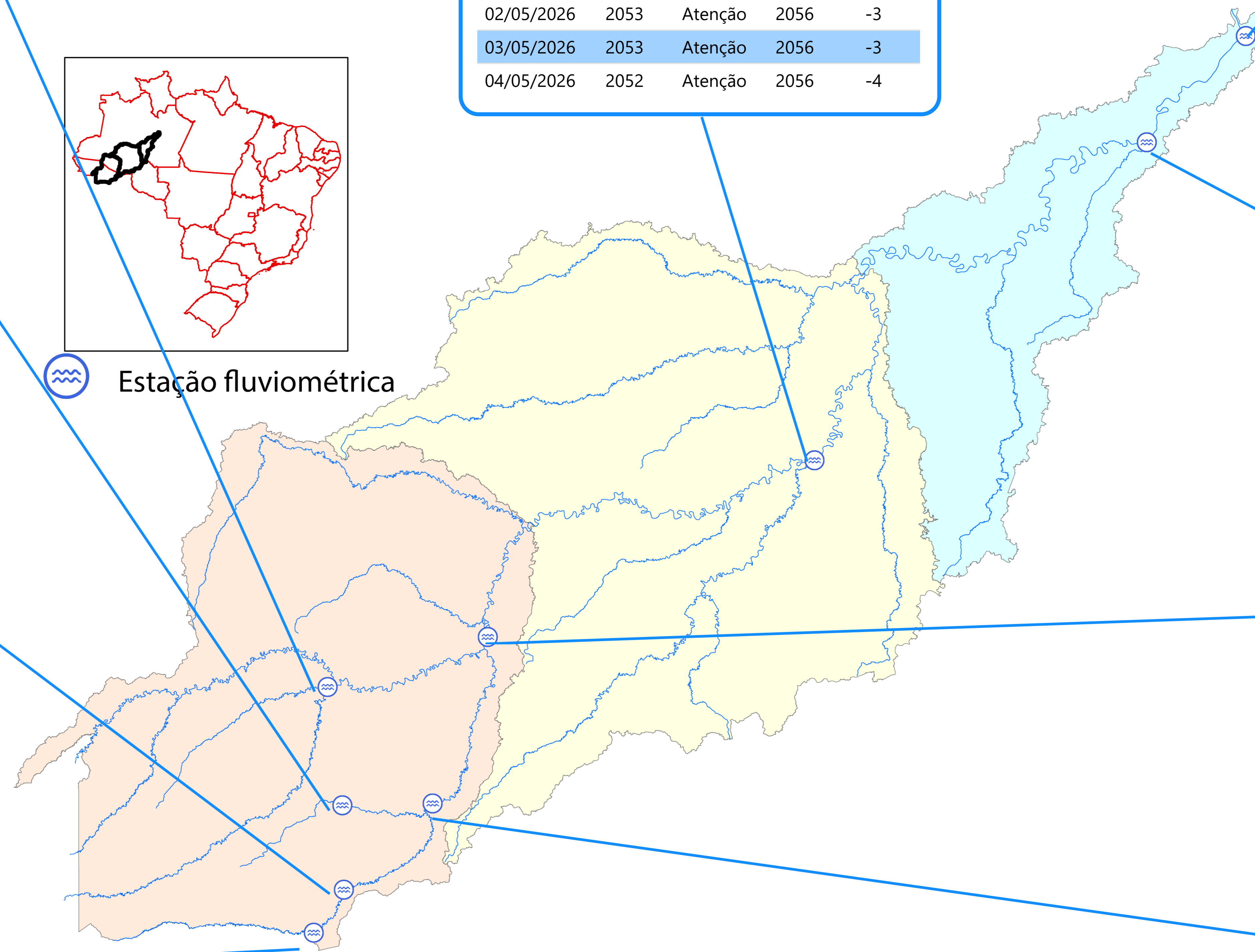




Estação fluviométrica



SENA MADUREIRA

(13310000) RIO IACO (18000 km²)

Data	Nível (cm)	Referência	Limite (cm)	Diferença (cm)
30/04/2026	1125	Alerta	1271	-146
01/05/2026	1153	Alerta	1271	-118
02/05/2026	1108	Alerta	1271	-163
03/05/2026	1035	Alerta	1271	-236
04/05/2026	968	Alerta	1271	-303

LÁBREA

(13870000) RIO PURUS (226000 km²)

Data	Nível (cm)	Referência	Limite (cm)	Diferença (cm)
30/04/2026	2053	Atenção	2056	-3
01/05/2026	2053	Atenção	2056	-3
02/05/2026	2053	Atenção	2056	-3
03/05/2026	2053	Atenção	2056	-3
04/05/2026	2052	Atenção	2056	-4

BERURI Telemetria Inoperante

(13990000) RIO PURUS (378000 km²)

Data	Nível (cm)	Referência	Limite (cm)	Diferença (cm)
30/04/2026	s/inf	-	-	-
01/05/2026	s/inf	-	-	-
02/05/2026	s/inf	-	-	-
03/05/2026	s/inf	-	-	-
04/05/2026	s/inf	-	-	-

ESPALHA (Seringal Belo Horizonte)

(13572000) RIOZINHO DA ROLA ou RIO BRA (3210 km²)

Data	Nível (cm)	Referência	Limite (cm)	Diferença (cm)
30/04/2026	820	Atenção	942	-122
01/05/2026	840	Atenção	942	-102
02/05/2026	868	Atenção	942	-74
03/05/2026	906	Atenção	942	-36
04/05/2026	918	Atenção	942	-24

ARUMÃ - JUSANTE

(13962000) RIO PURUS (366000 km²)

Data	Nível (cm)	Referência	Limite (cm)	Diferença (cm)
30/04/2026	2026	Alerta	2094	-69
01/05/2026	2026	Alerta	2094	-68
02/05/2026	2026	Alerta	2094	-68
03/05/2026	2026	Alerta	2094	-68
04/05/2026	2027	Alerta	2094	-67

XAPURI

(13550000) RIO ACRE (8270 km²)

Data	Nível (cm)	Referência	Limite (cm)	Diferença (cm)
30/04/2026	678	Atenção	750	-72
01/05/2026	684	Atenção	750	-66
02/05/2026	580	Atenção	750	-170
03/05/2026	596	Atenção	750	-154
04/05/2026	619	Atenção	750	-131

VALPARAÍSO - MONTANTE

(13710001) RIO PURUS (105000 km²)

Data	Nível (cm)	Referência	Limite (cm)	Diferença (cm)
30/04/2026	1687	Alerta	1732	-45
01/05/2026	s/inf	-	-	-
02/05/2026	1630	Atenção	1641	-11
03/05/2026	s/inf	-	-	-
04/05/2026	s/inf	-	-	-

BRASILÉIA

(13470000) RIO ACRE (7020 km²)

Data	Nível (cm)	Referência	Limite (cm)	Diferença (cm)
30/04/2026	530	Normal	208	322
01/05/2026	352	Normal	208	144
02/05/2026	299	Normal	208	91
03/05/2026	303	Normal	208	95
04/05/2026	384	Normal	208	176

RIO BRANCO

(13600002) RIO ACRE (23500 km²)

Data	Nível (cm)	Referência	Limite (cm)	Diferença (cm)
30/04/2026	1021	Atenção	1250	-229
01/05/2026	990	Atenção	1250	-260
02/05/2026	1007	Atenção	1250	-243
03/05/2026	956	Atenção	1250	-294
04/05/2026	917	Atenção	1250	-333

Fonte: Hidrotelemetria/ANA



IPIXUNA

(12520000) RIO JURUÁ (56100 km²)

Data	Nível (cm)	Referência	Limite (cm)	Diferença (cm)
30/04/2026	1358	Alerta	1324	34
01/05/2026	1359	Alerta	1324	35
02/05/2026	1361	Alerta	1324	37
03/05/2026	1358	Alerta	1324	34
04/05/2026	1358	Alerta	1324	34

FORTE DAS GRAÇAS

(12842000) RIO JURUÁ (174000 km²)

Data	Nível (cm)	Referência	Limite (cm)	Diferença (cm)
30/04/2026	s/inf	-	-	
01/05/2026	s/inf	-	-	
02/05/2026	s/inf	-	-	
03/05/2026	s/inf	-	-	
04/05/2026	s/inf	-	-	

Telemetria Inoperante

CRUZEIRO DO SUL

(12500000) RIO JURUÁ (37800 km²)

Data	Nível (cm)	Referência	Limite (cm)	Diferença (cm)
30/04/2026	1411	Alerta	1244	167
01/05/2026	1418	Alerta	1244	174
02/05/2026	1419	Alerta	1244	175
03/05/2026	1413	Alerta	1244	169
04/05/2026	1403	Alerta	1244	159

GAVIÃO

(12840000) RIO JURUÁ (164000 km²)

Data	Nível (cm)	Referência	Limite (cm)	Diferença (cm)
30/04/2026	3059	Atenção	3086	-27
01/05/2026	s/inf	-	-	
02/05/2026	s/inf	-	-	
03/05/2026	s/inf	-	-	
04/05/2026	s/inf	-	-	

Telemetria Inoperante

PORTO WALTER

(12390000) RIO JURUÁ (22200 km²)

Data	Nível (cm)	Referência	Limite (cm)	Diferença (cm)
30/04/2026	s/inf	-	-	
01/05/2026	s/inf	-	-	
02/05/2026	s/inf	-	-	
03/05/2026	s/inf	-	-	
04/05/2026	s/inf	-	-	

Telemetria Inoperante

SANTOS DUMONT

(12700000) RIO JURUÁ (144000 km²)

Data	Nível (cm)	Referência	Limite (cm)	Diferença (cm)
30/04/2026	2027	Atenção	2061	-34
01/05/2026	2026	Atenção	2061	-35
02/05/2026	2028	Atenção	2061	-33
03/05/2026	2030	Atenção	2061	-32
04/05/2026	2032	Atenção	2061	-29

THAUMATURGO

(12370000) RIO JURUÁ (16100 km²)

Data	Nível (cm)	Referência	Limite (cm)	Diferença (cm)
30/04/2026	800	Atenção	809	-9
01/05/2026	841	Atenção	809	32
02/05/2026	810	Atenção	809	1
03/05/2026	629	Atenção	809	-180
04/05/2026	634	Atenção	809	-175

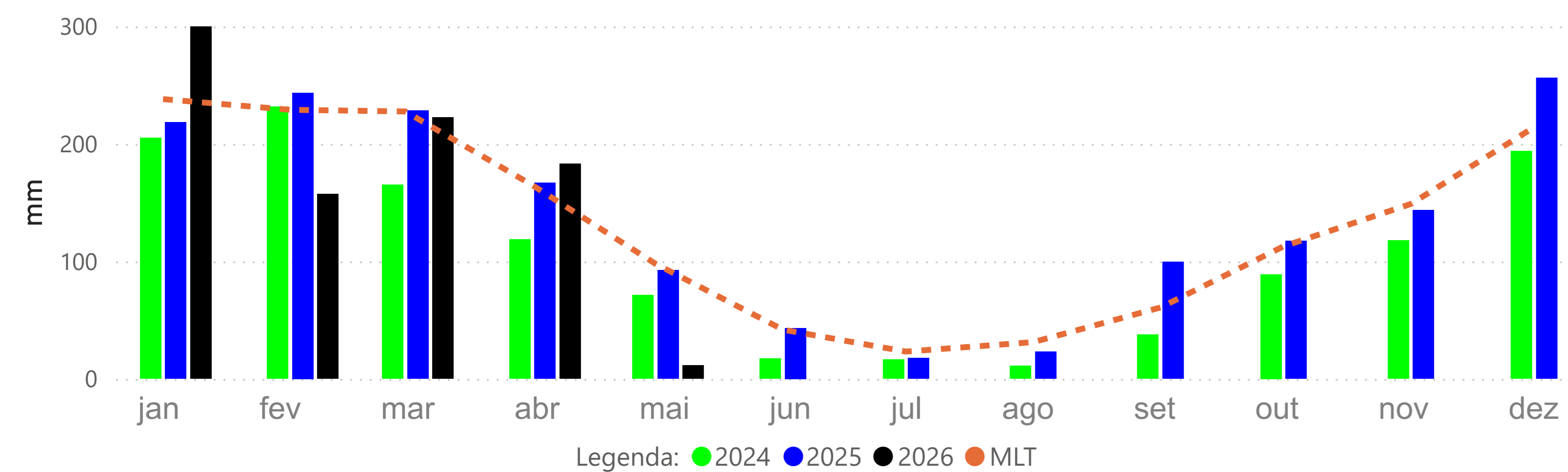
EIRUNEPÉ - MONTANTE

(12550000) RIO JURUÁ (77300 km²)

Data	Nível (cm)	Referência	Limite (cm)	Diferença (cm)
30/04/2026	1669	Alerta	1625	44
01/05/2026	1671	Alerta	1625	46
02/05/2026	1673	Alerta	1625	48
03/05/2026	1673	Alerta	1625	48
04/05/2026	1674	Alerta	1625	49

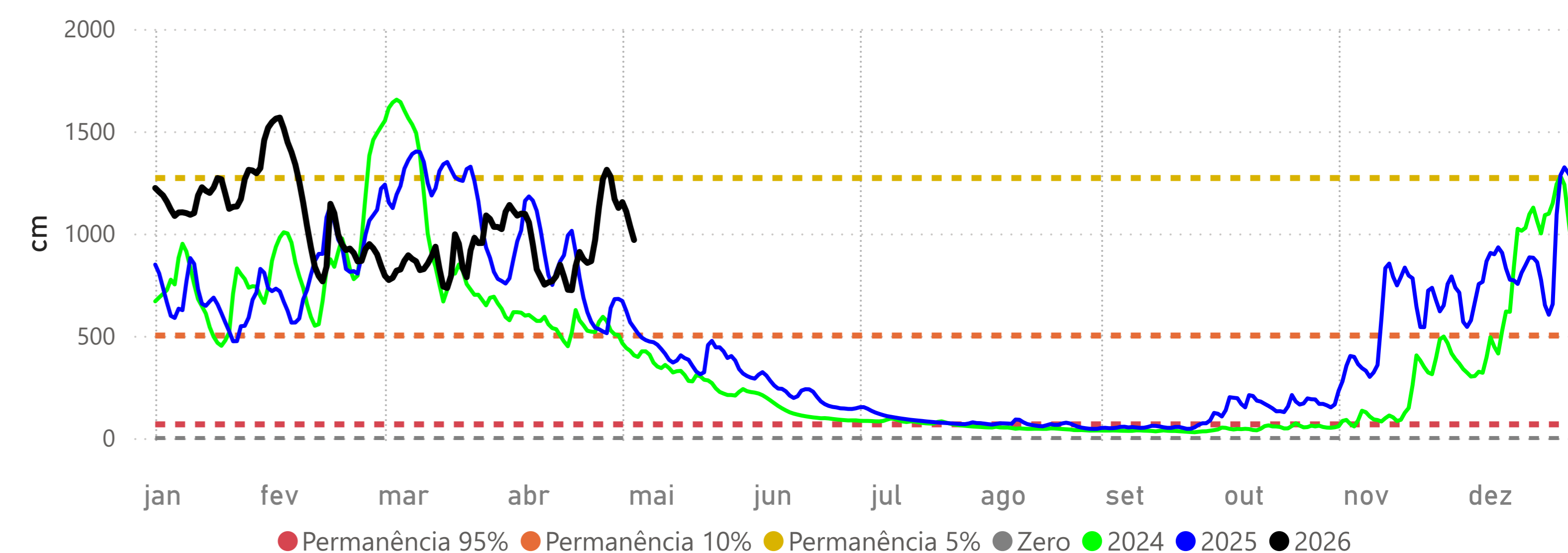
Fonte: Hidrotelemetria/ANA

PRECIPITAÇÃO ACUMULADA MENSAL - BACIA DO PURUS



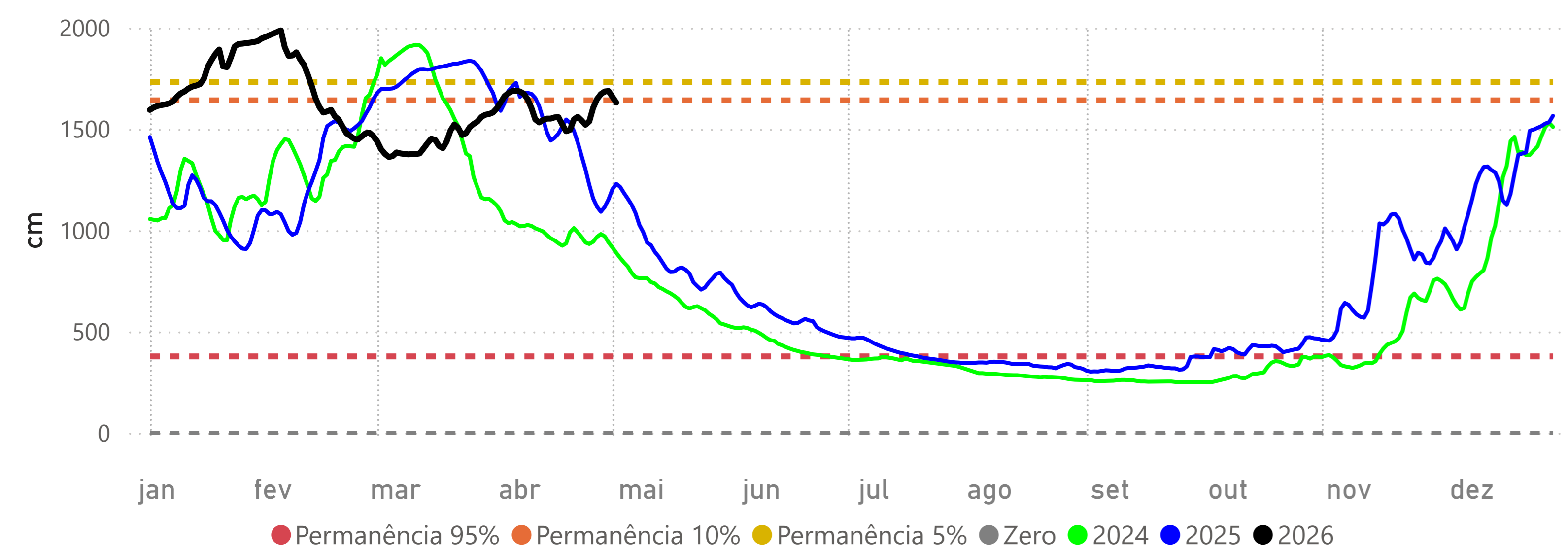
SENA MADUREIRA (13310000)

RIO IACO Cota 95% = 67 cm Cota 10% = 501 cm Cota 5% = 1271 cm



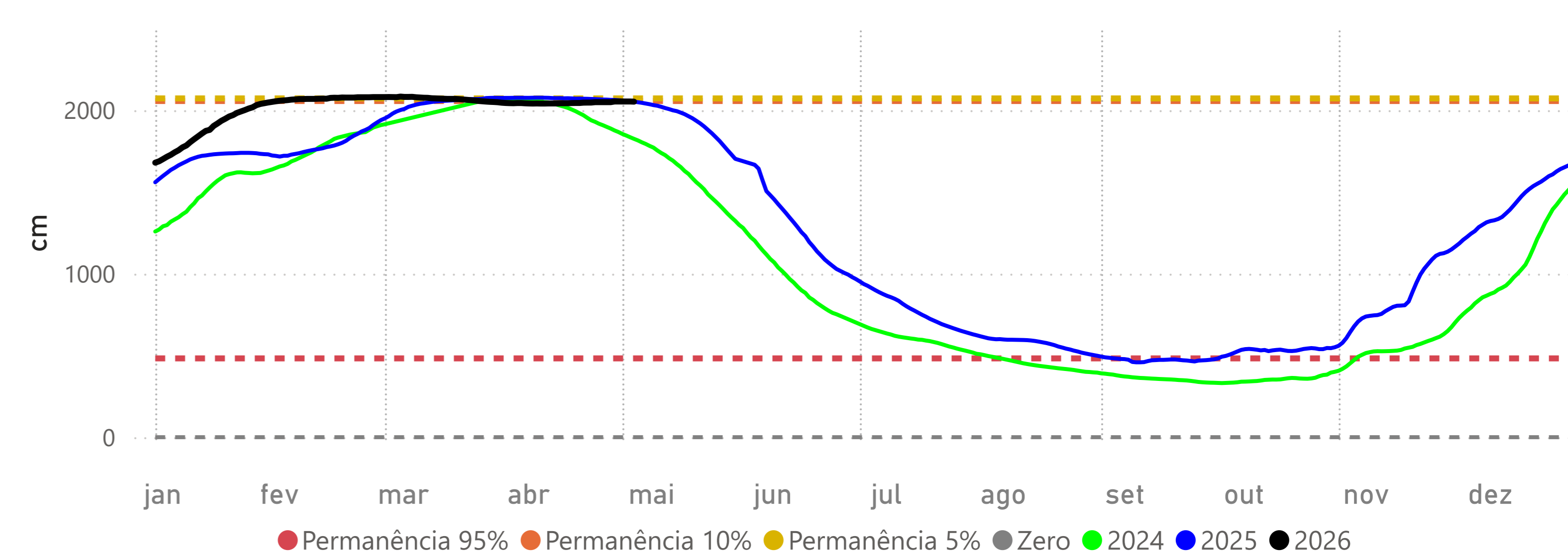
VALPARAÍSO - MONTANTE (13710001)

RIO PURUS Cota 95% = 377 cm Cota 10% = 1641 cm Cota 5% = 1732 cm



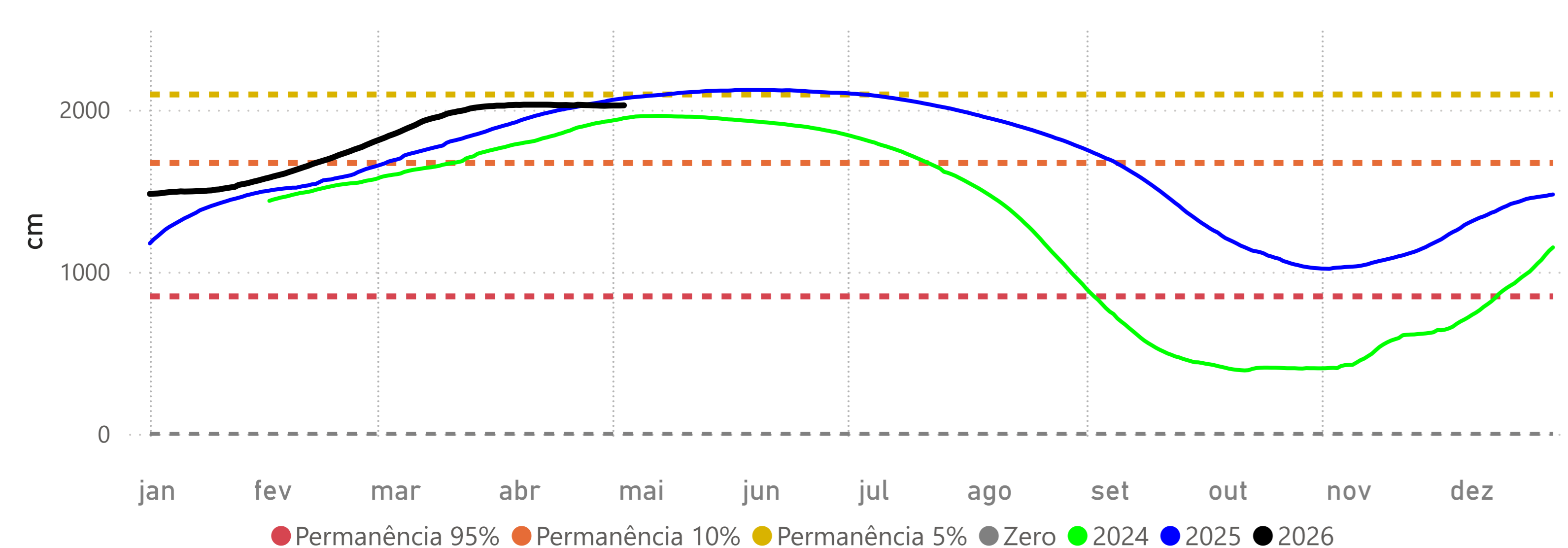
LÁBREA (13870000)

RIO PURUS Cota 95% = 482 cm Cota 10% = 2056 cm Cota 5% = 2072 cm



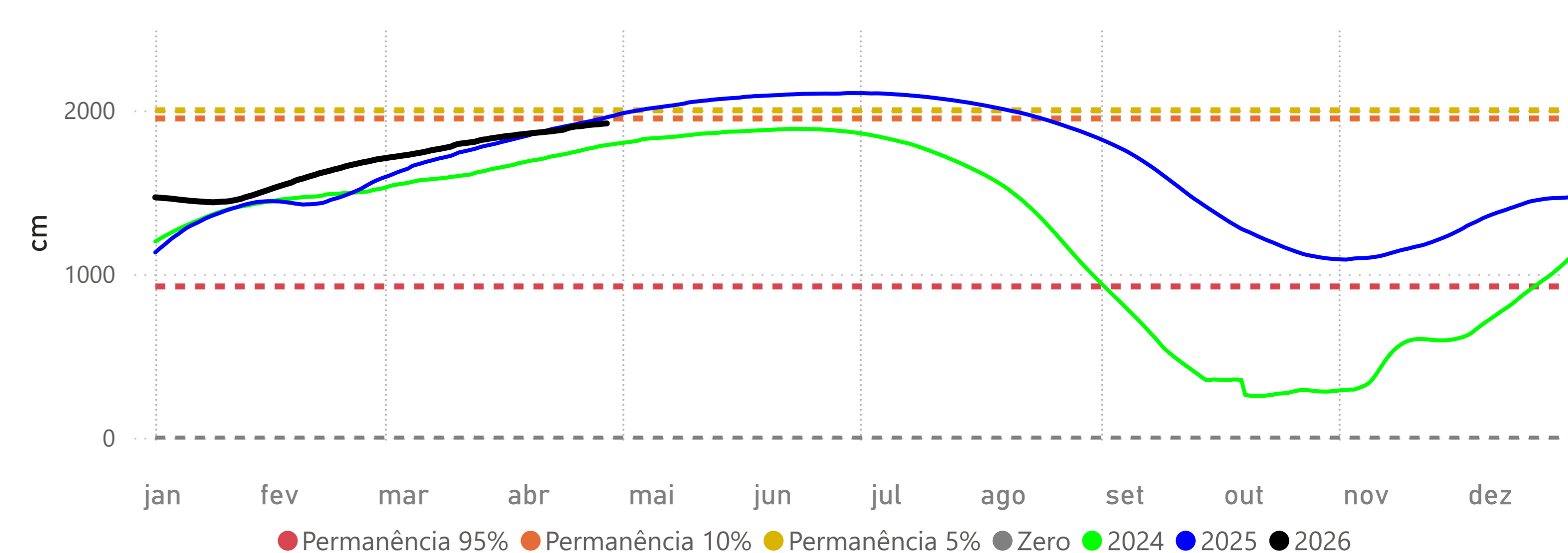
ARUMÃ - JUSANTE (13962000)

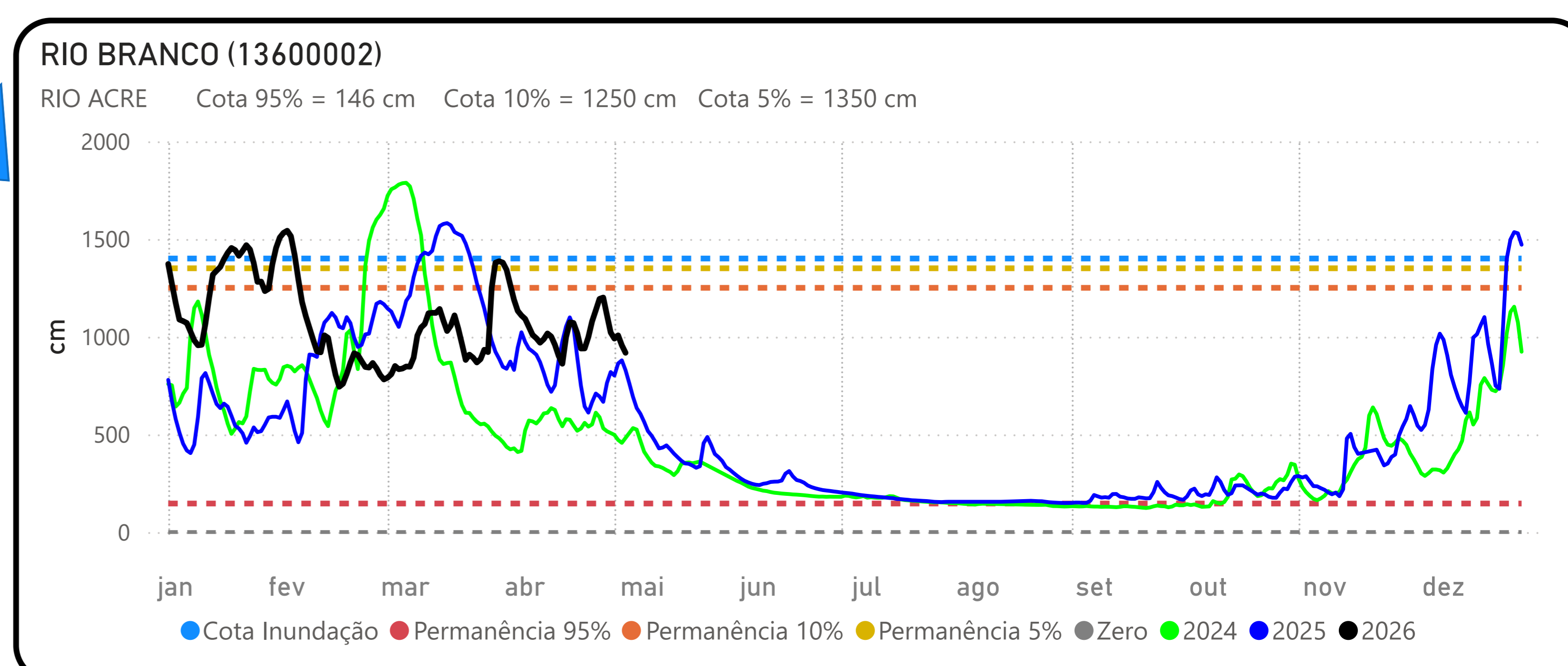
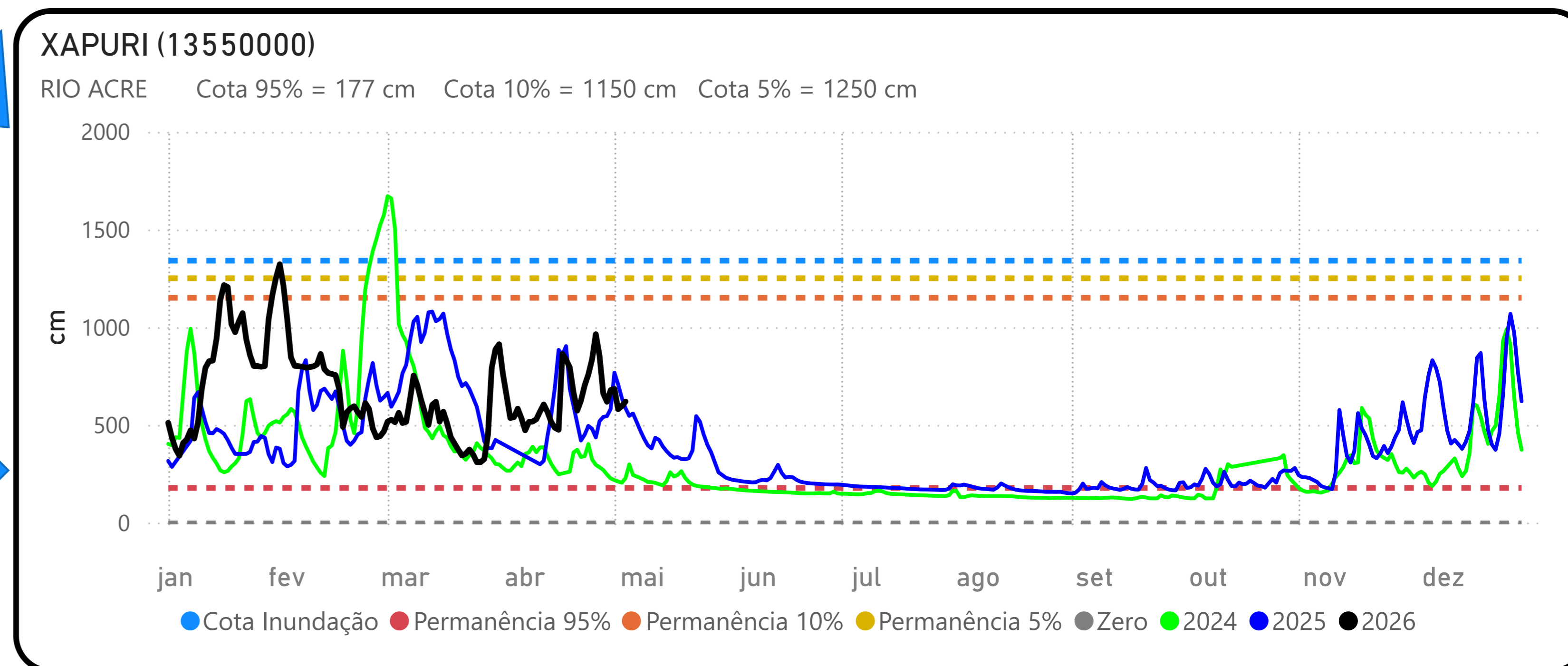
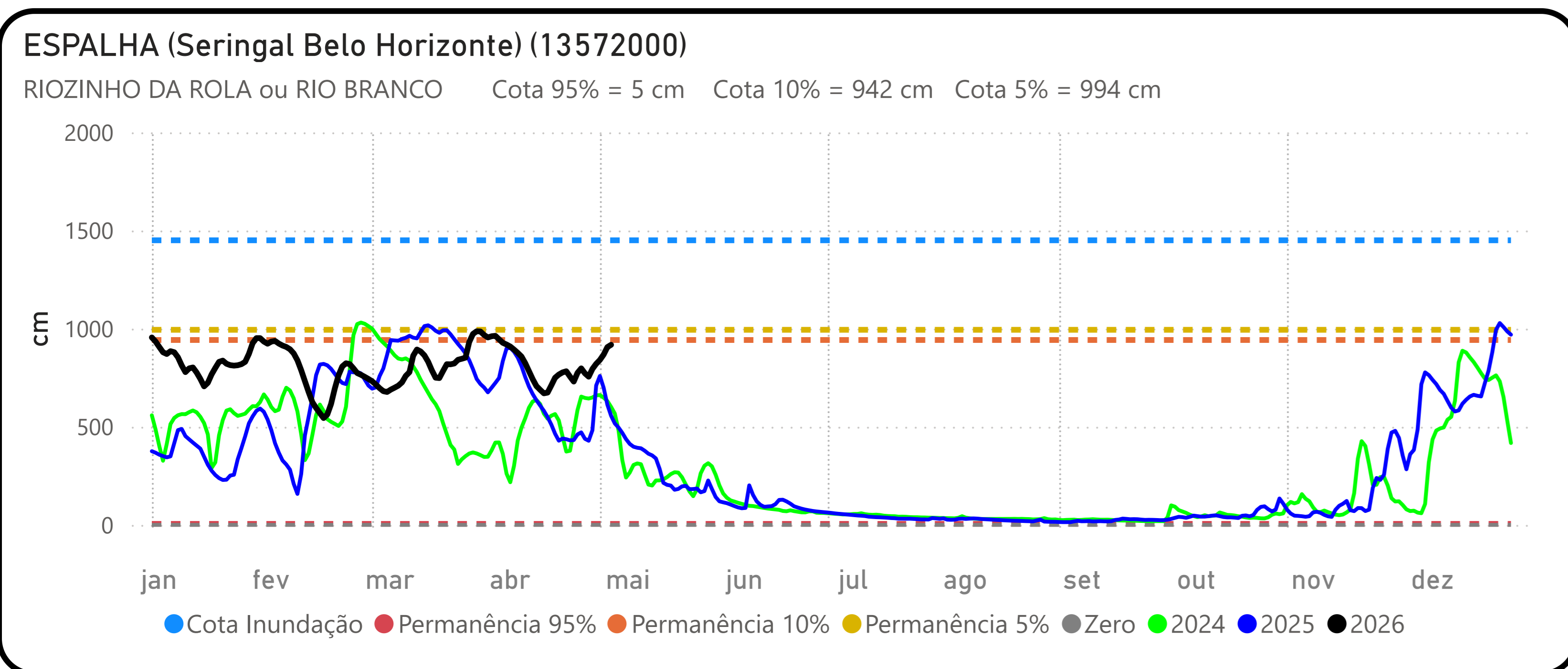
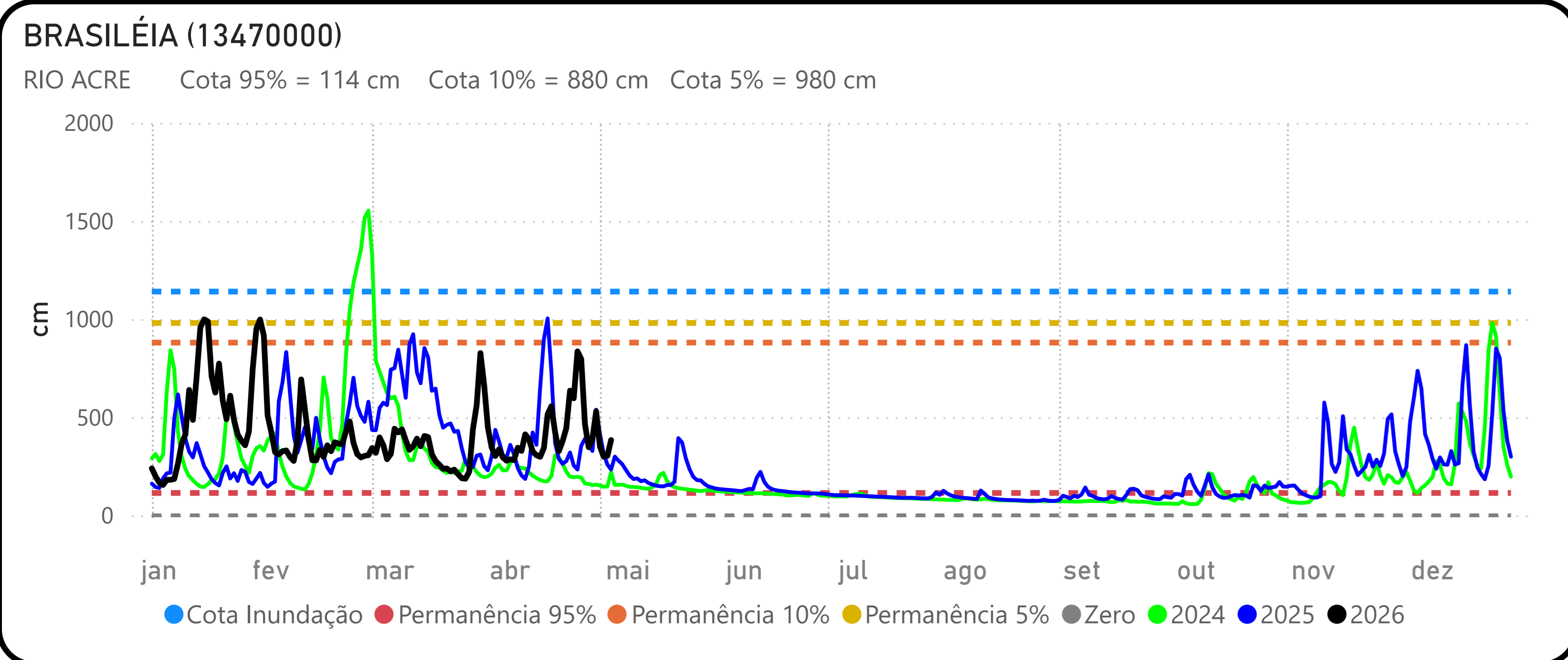
RIO PURUS Cota 95% = 848 cm Cota 10% = 1671 cm Cota 5% = 2094 cm

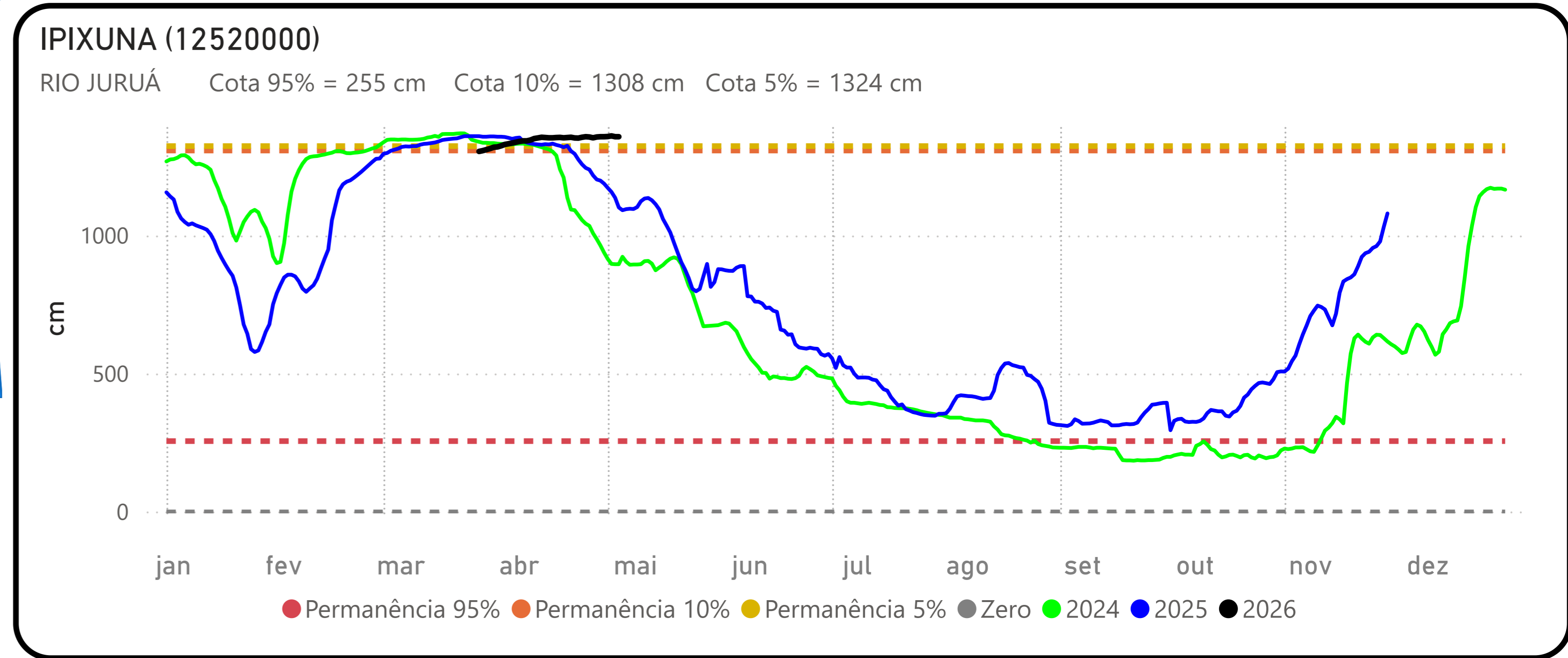
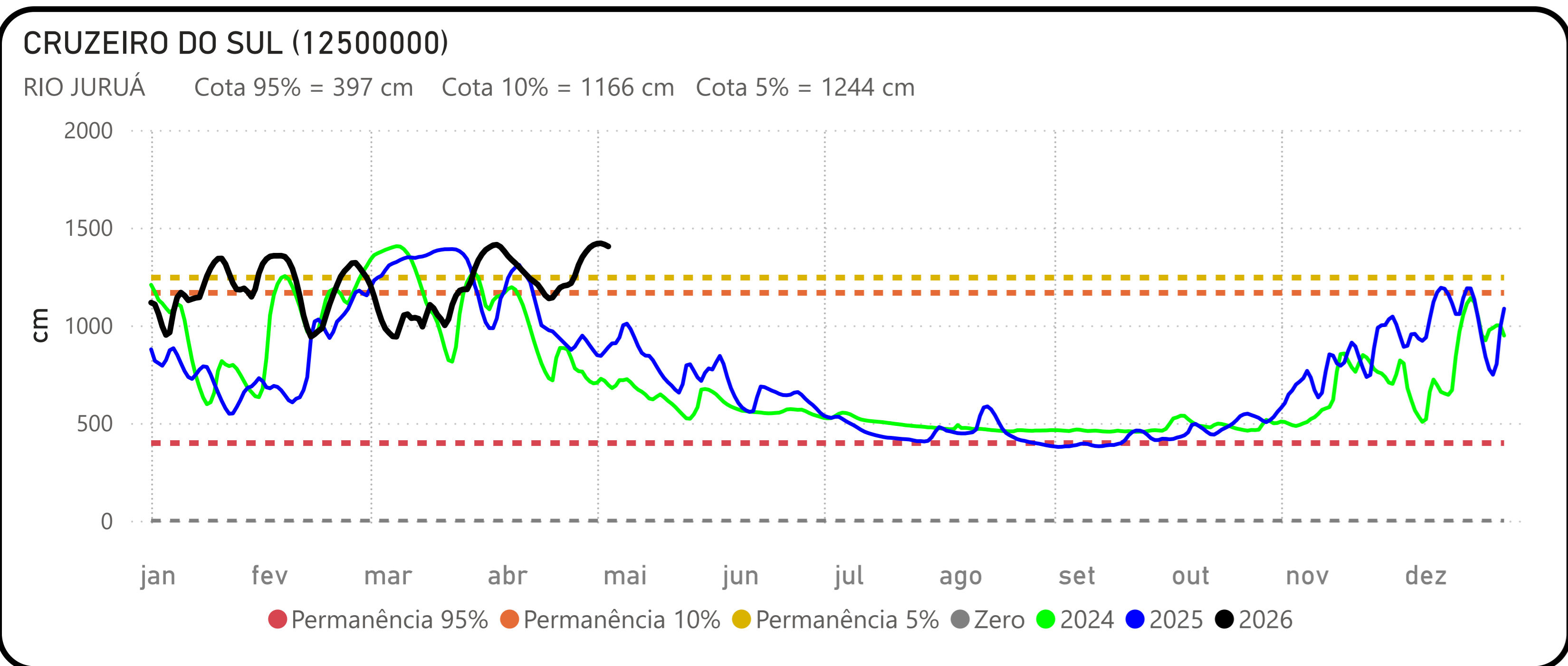
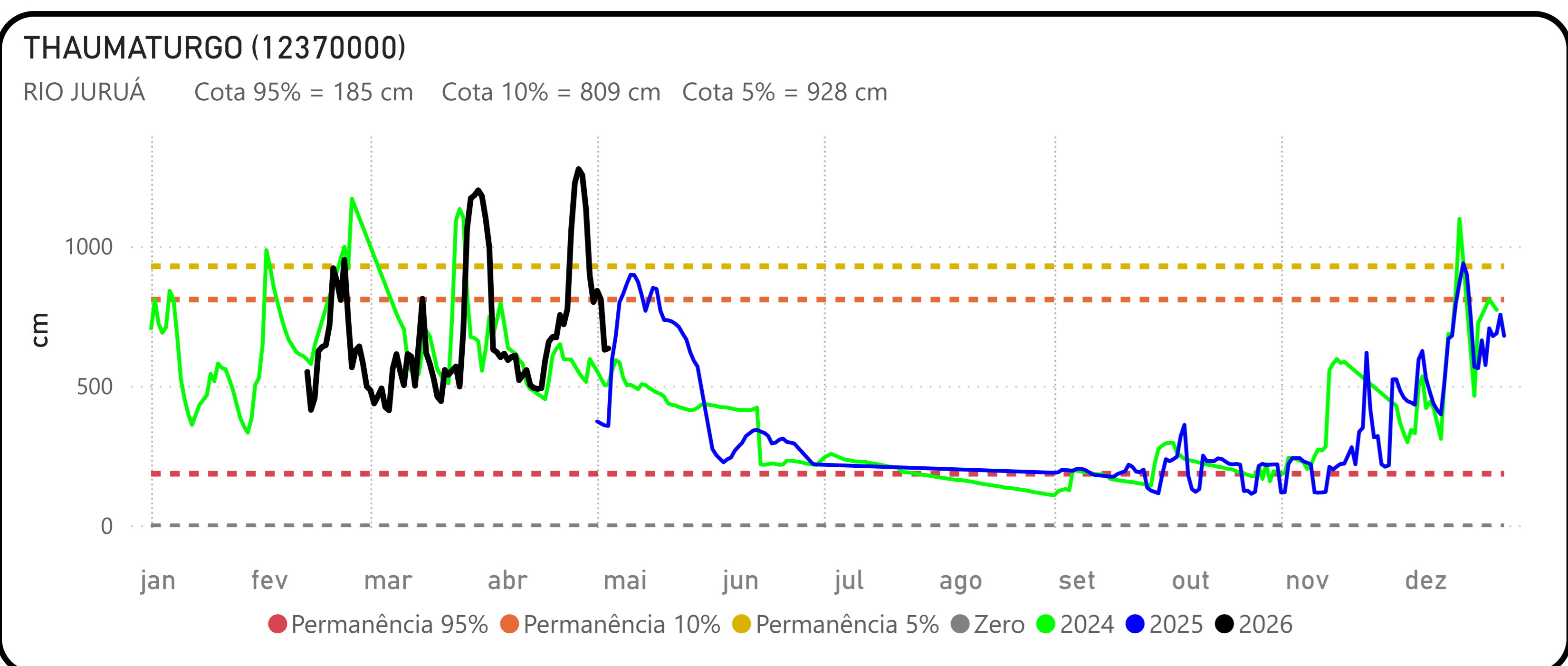
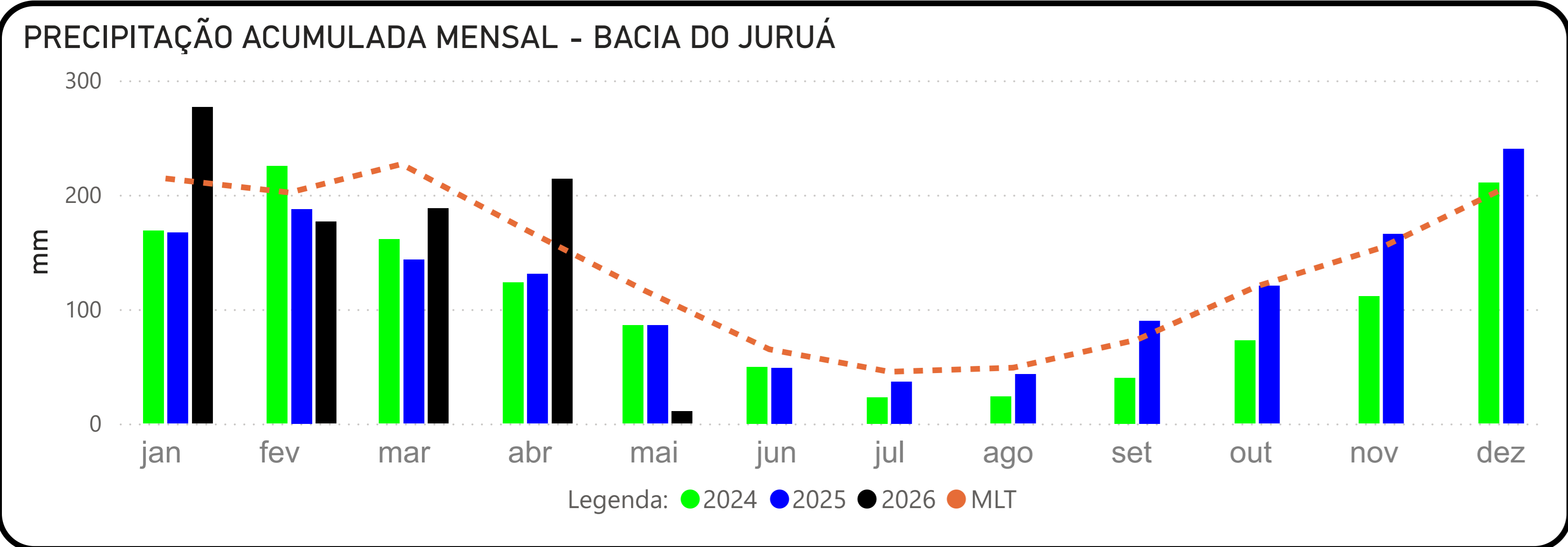


BERURI (13990000)

RIO PURUS Cota 95% = 924 cm Cota 10% = 1950 cm Cota 5% = 2000 cm

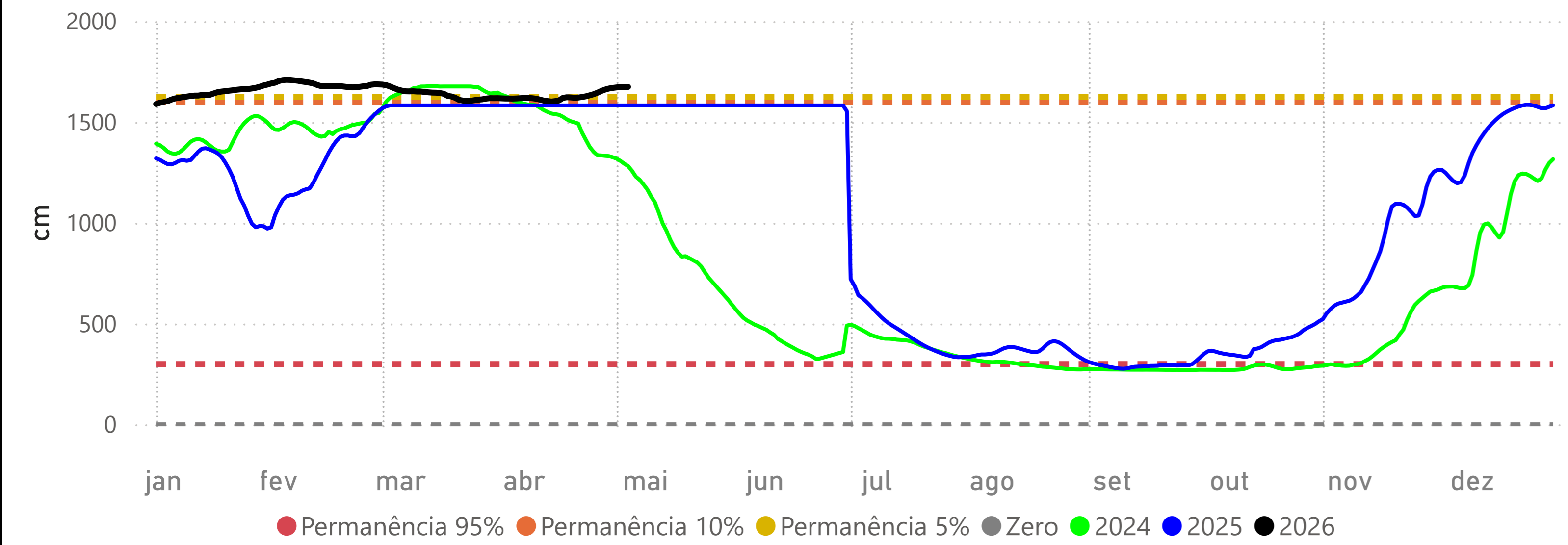






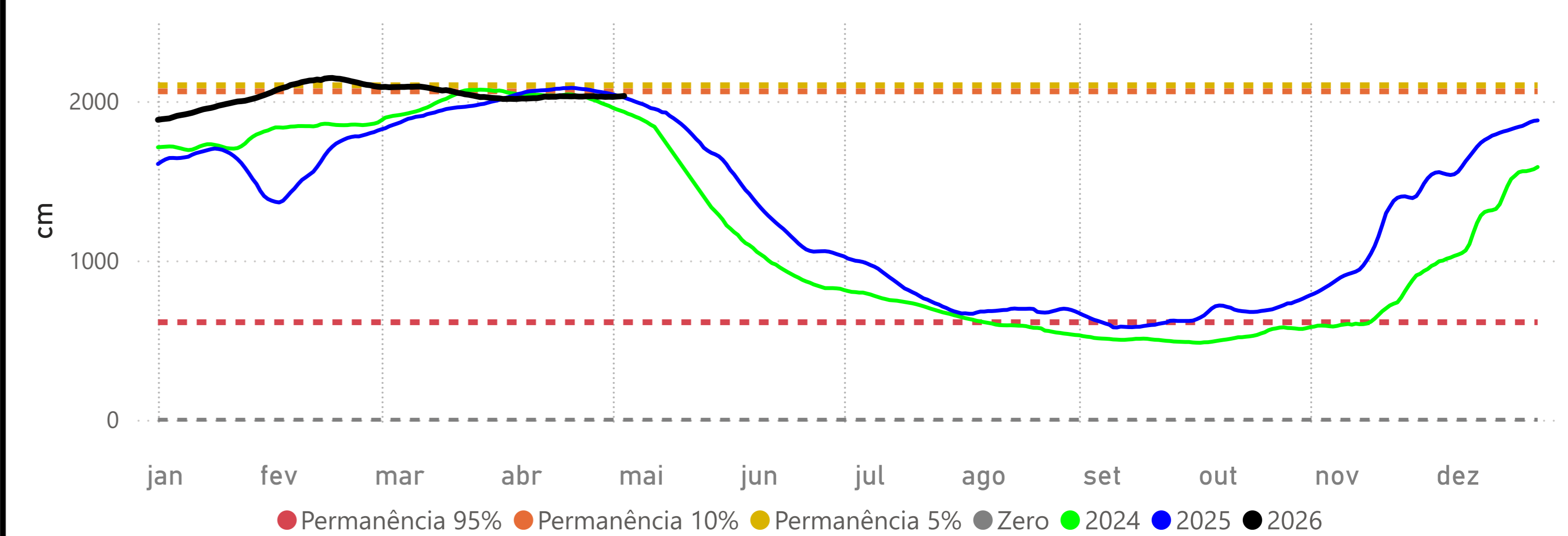
EIRUNEPÉ - MONTANTE (12550000)

RIO JURUÁ Cota 95% = 299 cm Cota 10% = 1598 cm Cota 5% = 1625 cm



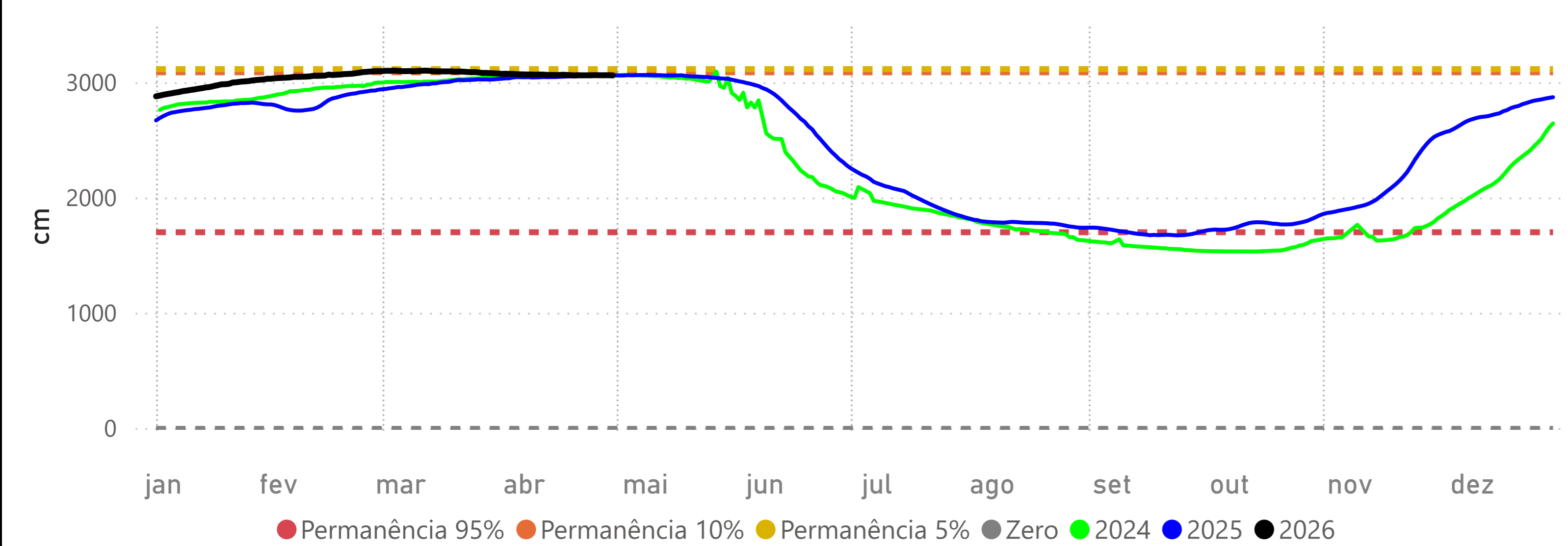
SANTOS DUMONT (12700000)

RIO JURUÁ Cota 95% = 612 cm Cota 10% = 2061 cm Cota 5% = 2099 cm



GAVIÃO (12840000)

RIO JURUÁ Cota 95% = 1698 cm Cota 10% = 3086 cm Cota 5% = 3114 cm



FORTE DAS GRAÇAS (12842000)

RIO JURUÁ Cota 95% = 1358 cm Cota 10% = 2709 cm Cota 5% = 2748 cm

