

Estação fluviométrica

**SENA MADUREIRA**  
(13310000) RIO IACO (18000 km<sup>2</sup>)

Data	Nível (cm)	Referência	Limite (cm)	Diferença (cm)
24/04/2026	967	Alerta	1271	-304
25/04/2026	1131	Alerta	1271	-140
26/04/2026	1265	Alerta	1271	-6
27/04/2026	1311	Alerta	1271	40
28/04/2026	1302	Alerta	1271	31

**LÁBREA**  
(13870000) RIO PURUS (226000 km<sup>2</sup>)

Data	Nível (cm)	Referência	Limite (cm)	Diferença (cm)
24/04/2026	2049	Atenção	2056	-7
25/04/2026	2049	Atenção	2056	-7
26/04/2026	2049	Atenção	2056	-7
27/04/2026	2049	Atenção	2056	-7
28/04/2026	2049	Atenção	2056	-7

**BERURI**  
(13990000) RIO PURUS (378000 km<sup>2</sup>)

Data	Nível (cm)	Referência	Limite (cm)	Diferença (cm)
24/04/2026	1914	Atenção	1950	-36
25/04/2026	1916	Atenção	1950	-35
26/04/2026	1919	Atenção	1950	-32
27/04/2026	1920	Atenção	1950	-30
28/04/2026	s/inf	-	-	-

**ESPALHA (Seringal Belo Horizonte)**  
(13572000) RIOZINHO DA ROLA ou RIO BRA (3210 km<sup>2</sup>)

Data	Nível (cm)	Referência	Limite (cm)	Diferença (cm)
24/04/2026	730	Atenção	942	-212
25/04/2026	775	Atenção	942	-168
26/04/2026	798	Atenção	942	-144
27/04/2026	772	Atenção	942	-170
28/04/2026	753	Atenção	942	-189

**ARUMÃ - JUSANTE**  
(13962000) RIO PURUS (366000 km<sup>2</sup>)

Data	Nível (cm)	Referência	Limite (cm)	Diferença (cm)
24/04/2026	2029	Alerta	2094	-66
25/04/2026	2028	Alerta	2094	-66
26/04/2026	2027	Alerta	2094	-68
27/04/2026	2026	Alerta	2094	-68
28/04/2026	2025	Alerta	2094	-69

**XAPURI**  
(13550000) RIO ACRE (8270 km<sup>2</sup>)

Data	Nível (cm)	Referência	Limite (cm)	Diferença (cm)
24/04/2026	758	Atenção	750	8
25/04/2026	836	Alerta	879	-43
26/04/2026	964	Alerta	879	85
27/04/2026	853	Alerta	879	-26
28/04/2026	668	Atenção	750	-82

**VALPARAÍSO - MONTANTE**  
(13710001) RIO PURUS (105000 km<sup>2</sup>)

Data	Nível (cm)	Referência	Limite (cm)	Diferença (cm)
24/04/2026	1521	Atenção	1641	-121
25/04/2026	1537	Atenção	1641	-104
26/04/2026	1604	Atenção	1641	-37
27/04/2026	1647	Atenção	1641	6
28/04/2026	1668	Atenção	1641	27

**BRASILÉIA**  
(13470000) RIO ACRE (7020 km<sup>2</sup>)

Data	Nível (cm)	Referência	Limite (cm)	Diferença (cm)
24/04/2026	596	Atenção	880	-284
25/04/2026	835	Atenção	880	-45
26/04/2026	797	Atenção	880	-83
27/04/2026	465	Normal	208	257
28/04/2026	363	Normal	208	155

**RIO BRANCO**  
(13600002) RIO ACRE (23500 km<sup>2</sup>)

Data	Nível (cm)	Referência	Limite (cm)	Diferença (cm)
24/04/2026	998	Atenção	1250	-252
25/04/2026	1078	Atenção	1250	-172
26/04/2026	1135	Atenção	1250	-115
27/04/2026	1193	Atenção	1250	-57
28/04/2026	1214	Atenção	1250	-36

Fonte: Hidrotelemetria/ANA



## IPIXUNA

(12520000) RIO JURUÁ (56100 km<sup>2</sup>)

Data	Nível (cm)	Referência	Limite (cm)	Diferença (cm)
24/04/2026	1356	Alerta	1324	32
25/04/2026	1358	Alerta	1324	34
26/04/2026	1357	Alerta	1324	33
27/04/2026	1354	Alerta	1324	30
28/04/2026	1357	Alerta	1324	33

## FORTE DAS GRAÇAS

(12842000) RIO JURUÁ (174000 km<sup>2</sup>)

Data	Nível (cm)	Referência	Limite (cm)	Diferença (cm)
24/04/2026	2754	Alerta	2748	6
25/04/2026	2754	Alerta	2748	6
26/04/2026	2759	Alerta	2748	11
27/04/2026	s/inf	-	-	-
28/04/2026	s/inf	-	-	-

## CRUZEIRO DO SUL

(12500000) RIO JURUÁ (37800 km<sup>2</sup>)

Data	Nível (cm)	Referência	Limite (cm)	Diferença (cm)
24/04/2026	1215	Alerta	1244	-29
25/04/2026	1253	Alerta	1244	9
26/04/2026	1308	Alerta	1244	64
27/04/2026	1349	Alerta	1244	105
28/04/2026	1370	Alerta	1244	126

## GAVIÃO

(12840000) RIO JURUÁ (164000 km<sup>2</sup>)

Data	Nível (cm)	Referência	Limite (cm)	Diferença (cm)
24/04/2026	s/inf	-	-	-
25/04/2026	s/inf	-	-	-
26/04/2026	s/inf	-	-	-
27/04/2026	s/inf	-	-	-
28/04/2026	s/inf	-	-	-

Telemetria Inoperante

## PORTO WALTER

(12390000) RIO JURUÁ (22200 km<sup>2</sup>)

Data	Nível (cm)	Referência	Limite (cm)	Diferença (cm)
24/04/2026	s/inf	-	-	-
25/04/2026	s/inf	-	-	-
26/04/2026	s/inf	-	-	-
27/04/2026	s/inf	-	-	-
28/04/2026	s/inf	-	-	-

Telemetria Inoperante

## SANTOS DUMONT

(12700000) RIO JURUÁ (144000 km<sup>2</sup>)

Data	Nível (cm)	Referência	Limite (cm)	Diferença (cm)
24/04/2026	2030	Atenção	2061	-31
25/04/2026	2030	Atenção	2061	-31
26/04/2026	2031	Atenção	2061	-30
27/04/2026	2028	Atenção	2061	-34
28/04/2026	2028	Atenção	2061	-33

## THAUMATURGO

(12370000) RIO JURUÁ (16100 km<sup>2</sup>)

Data	Nível (cm)	Referência	Limite (cm)	Diferença (cm)
24/04/2026	1054	Alerta	928	126
25/04/2026	1227	Alerta	928	299
26/04/2026	1277	Alerta	928	349
27/04/2026	1255	Alerta	928	327
28/04/2026	1157	Alerta	928	229

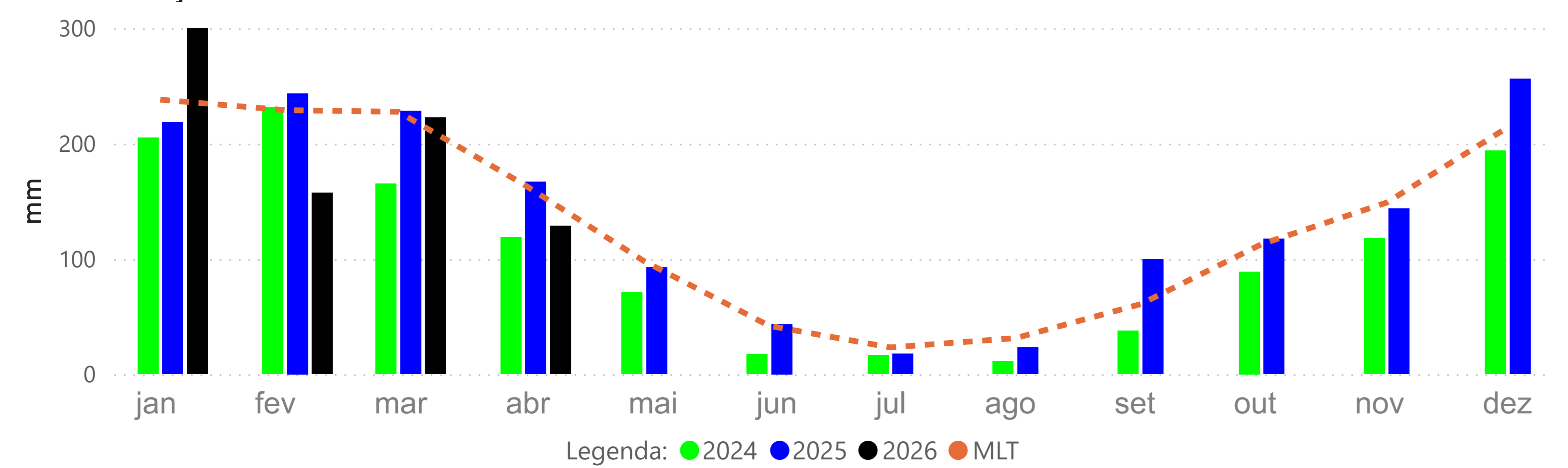
## EIRUNEPÉ - MONTANTE

(12550000) RIO JURUÁ (77300 km<sup>2</sup>)

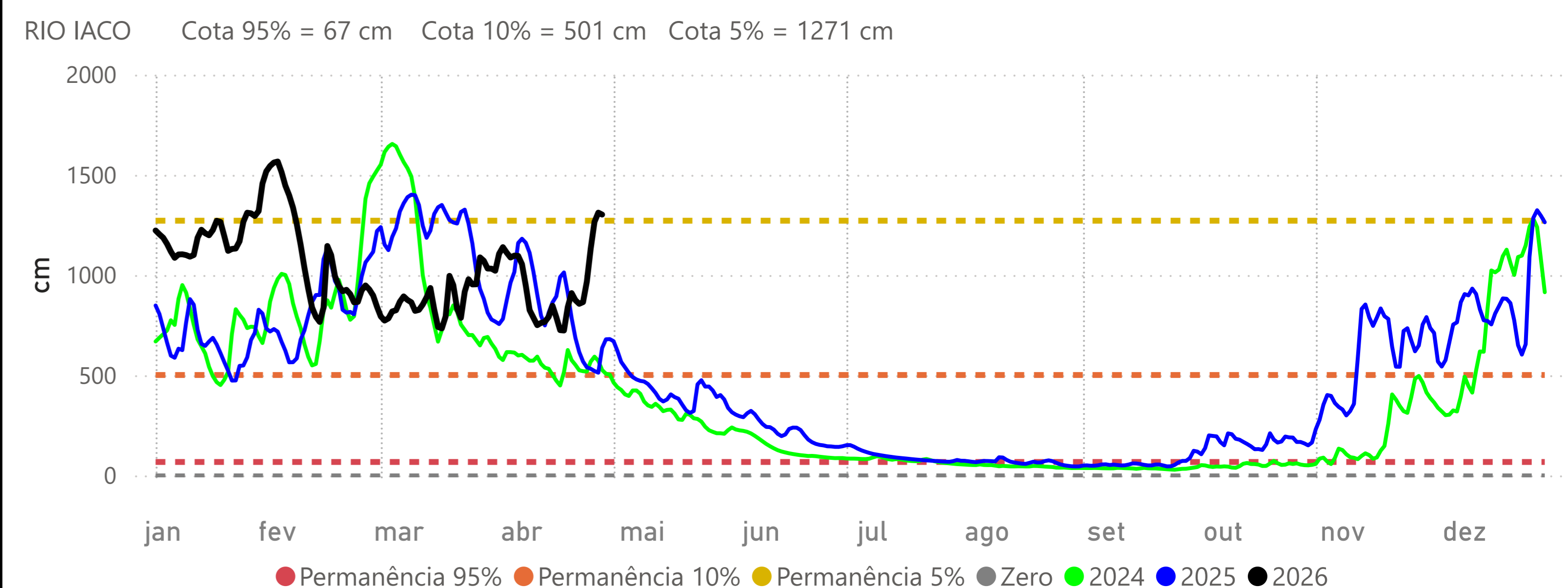
Data	Nível (cm)	Referência	Limite (cm)	Diferença (cm)
24/04/2026	1632	Alerta	1625	7
25/04/2026	1638	Alerta	1625	13
26/04/2026	1645	Alerta	1625	20
27/04/2026	1654	Alerta	1625	29
28/04/2026	1659	Alerta	1625	34

Fonte: Hidrotelemetria/ANA

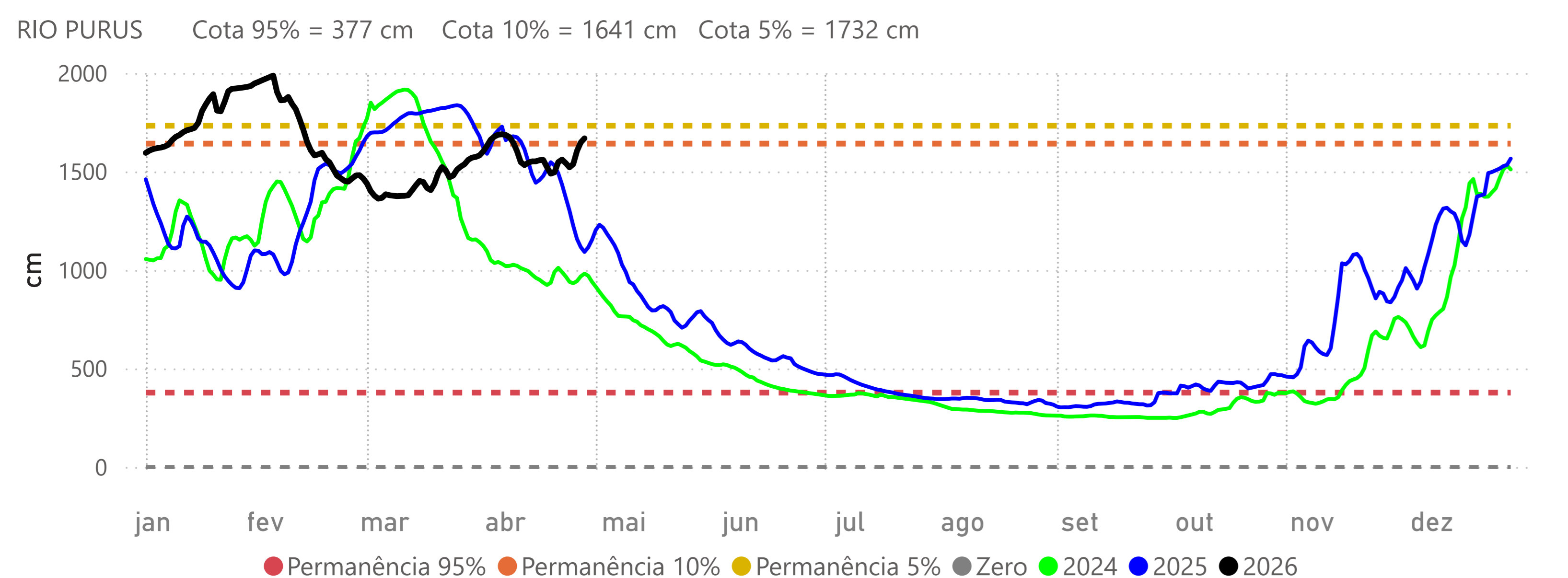
**PRECIPITAÇÃO ACUMULADA MENSAL - BACIA DO PURUS**



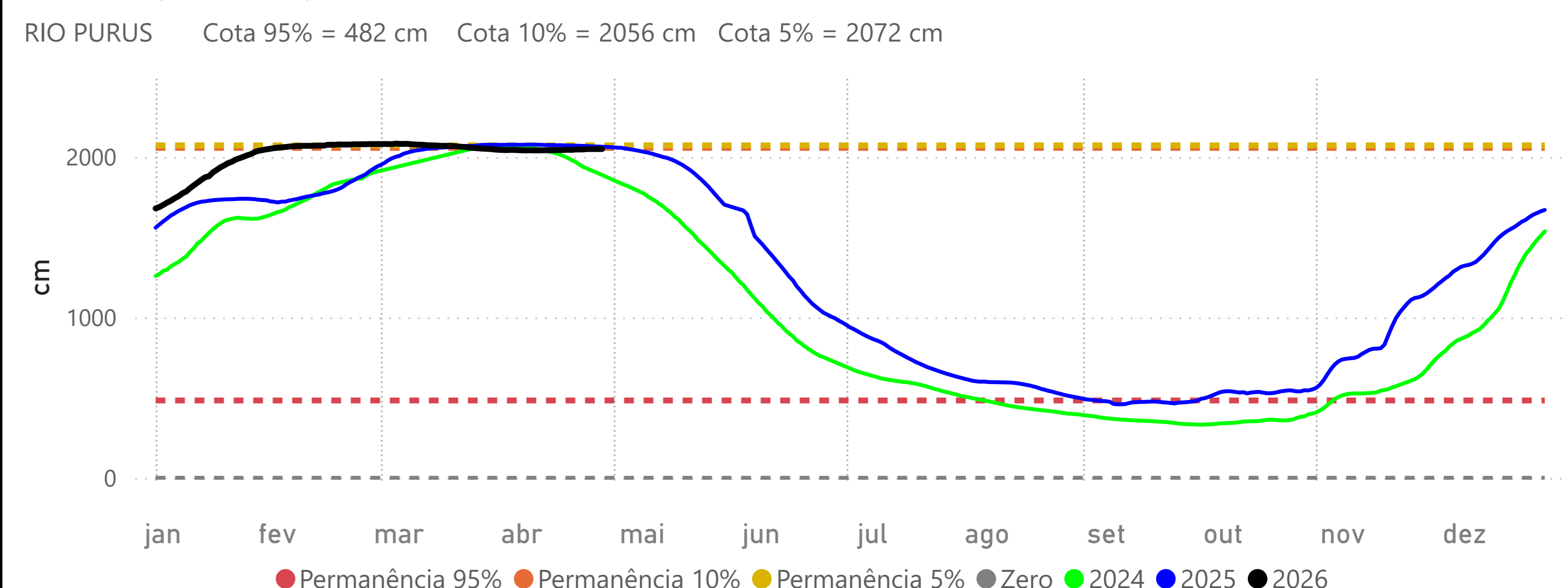
**SENA MADUREIRA (13310000)**



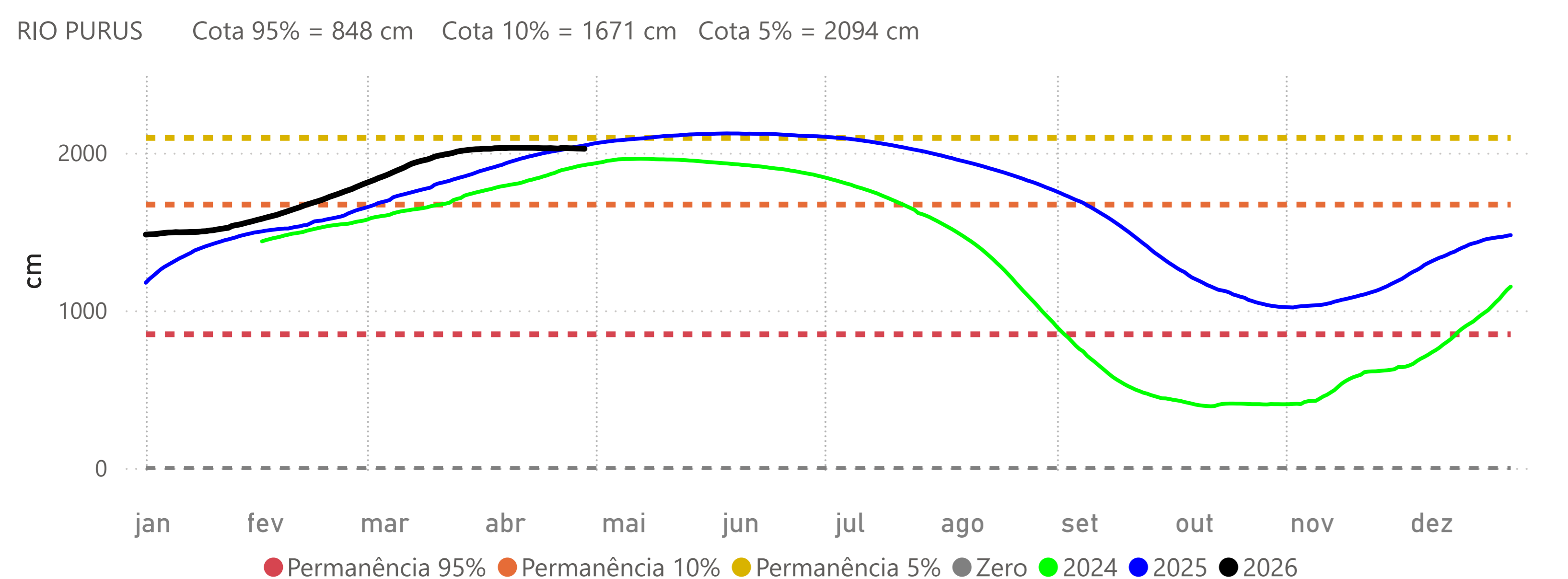
**VALPARAÍSO - MONTANTE (13710001)**



**LÁBREA (13870000)**



**ARUMÃ - JUSANTE (13962000)**



**BERURI (13990000)**

