

SENA MADUREIRA

(13310000) RIO IACO (18000 km²)

Data	Nível (cm)	Referência	Limite (cm)	Diferença (cm)
23/04/2026	865	Atenção	501	364
24/04/2026	967	Alerta	1271	-304
25/04/2026	1131	Alerta	1271	-140
26/04/2026	1265	Alerta	1271	-6
27/04/2026	1307	Alerta	1271	36

ESPALHA (Seringal Belo Horizonte)

(13572000) RIOZINHO DA ROLA ou RIO BRA (3210 km²)

Data	Nível (cm)	Referência	Limite (cm)	Diferença (cm)
23/04/2026	756	Atenção	942	-186
24/04/2026	730	Atenção	942	-212
25/04/2026	775	Atenção	942	-168
26/04/2026	798	Atenção	942	-144
27/04/2026	779	Atenção	942	-163

XAPURI

(13550000) RIO ACRE (8270 km²)

Data	Nível (cm)	Referência	Limite (cm)	Diferença (cm)
23/04/2026	701	Atenção	750	-49
24/04/2026	758	Atenção	750	8
25/04/2026	836	Alerta	879	-43
26/04/2026	964	Alerta	879	85
27/04/2026	909	Alerta	879	30

BRASILÉIA

(13470000) RIO ACRE (7020 km²)

Data	Nível (cm)	Referência	Limite (cm)	Diferença (cm)
23/04/2026	635	Atenção	880	-245
24/04/2026	596	Atenção	880	-284
25/04/2026	835	Atenção	880	-45
26/04/2026	797	Atenção	880	-83
27/04/2026	509	Normal	208	301

LÁBREA

(13870000) RIO PURUS (226000 km²)

Data	Nível (cm)	Referência	Limite (cm)	Diferença (cm)
23/04/2026	2047	Atenção	2056	-10
24/04/2026	2049	Atenção	2056	-7
25/04/2026	2049	Atenção	2056	-7
26/04/2026	2049	Atenção	2056	-7
27/04/2026	2049	Atenção	2056	-7

BERURI Telemetria Inoperante

(13990000) RIO PURUS (378000 km²)

Data	Nível (cm)	Referência	Limite (cm)	Diferença (cm)
23/04/2026	s/inf	-	-	-
24/04/2026	s/inf	-	-	-
25/04/2026	s/inf	-	-	-
26/04/2026	s/inf	-	-	-
27/04/2026	s/inf	-	-	-

ARUMÃ - JUSANTE

(13962000) RIO PURUS (366000 km²)

Data	Nível (cm)	Referência	Limite (cm)	Diferença (cm)
23/04/2026	2030	Alerta	2094	-65
24/04/2026	2029	Alerta	2094	-66
25/04/2026	2028	Alerta	2094	-66
26/04/2026	2027	Alerta	2094	-68
27/04/2026	2026	Alerta	2094	-68

VALPARAÍSO - MONTANTE

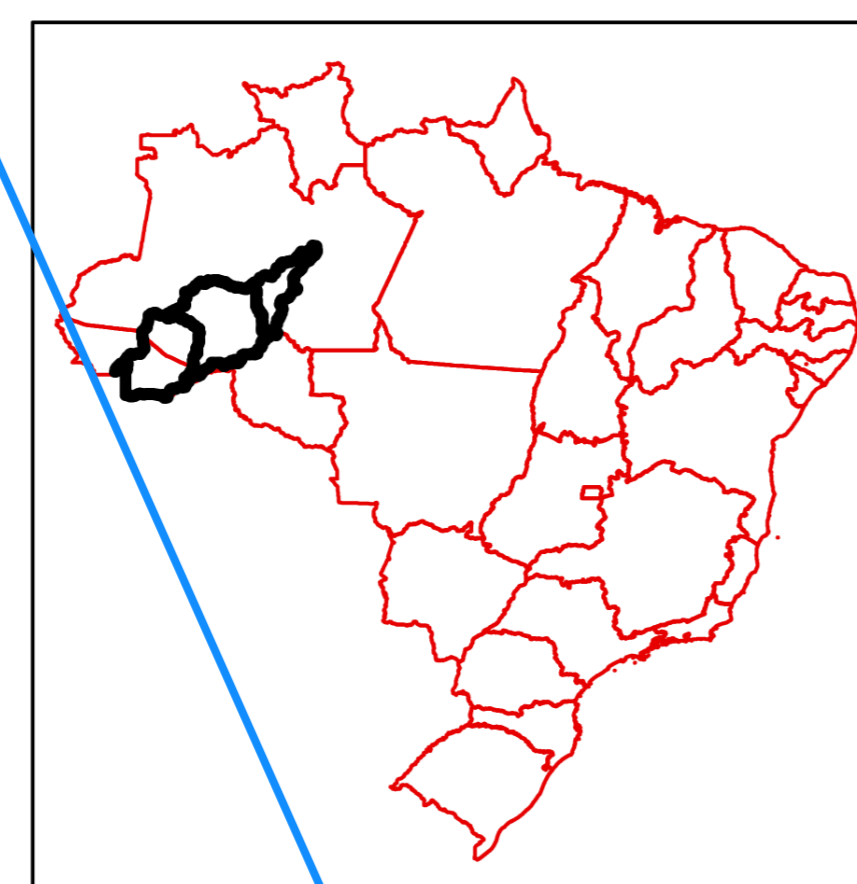
(13710001) RIO PURUS (105000 km²)

Data	Nível (cm)	Referência	Limite (cm)	Diferença (cm)
23/04/2026	1542	Atenção	1641	-99
24/04/2026	1521	Atenção	1641	-121
25/04/2026	1537	Atenção	1641	-104
26/04/2026	1604	Atenção	1641	-37
27/04/2026	1641	Atenção	1641	0

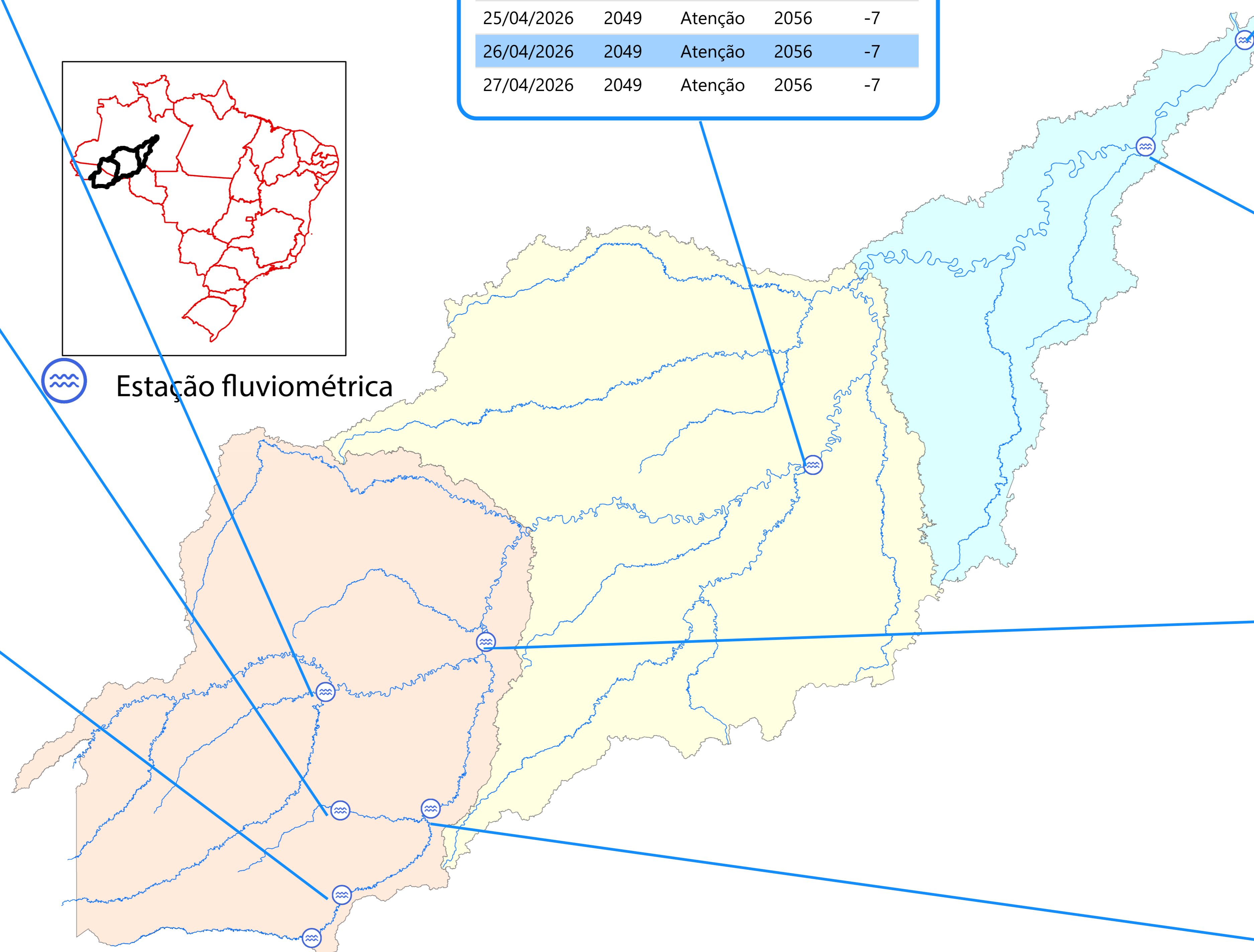
RIO BRANCO

(13600002) RIO ACRE (23500 km²)

Data	Nível (cm)	Referência	Limite (cm)	Diferença (cm)
23/04/2026	940	Atenção	1250	-310
24/04/2026	998	Atenção	1250	-252
25/04/2026	1078	Atenção	1250	-172
26/04/2026	1135	Atenção	1250	-115
27/04/2026	1181	Atenção	1250	-69



Estação fluviométrica



IPIXUNA

(12520000) RIO JURUÁ (56100 km²)

Data	Nível (cm)	Referência	Limite (cm)	Diferença (cm)
23/04/2026	1353	Alerta	1324	29
24/04/2026	1356	Alerta	1324	32
25/04/2026	1358	Alerta	1324	34
26/04/2026	1357	Alerta	1324	33
27/04/2026	1354	Alerta	1324	30

CRUZEIRO DO SUL

(12500000) RIO JURUÁ (37800 km²)

Data	Nível (cm)	Referência	Limite (cm)	Diferença (cm)
23/04/2026	1205	Alerta	1244	-39
24/04/2026	1215	Alerta	1244	-29
25/04/2026	1253	Alerta	1244	9
26/04/2026	1308	Alerta	1244	64
27/04/2026	1341	Alerta	1244	97

PORTO WALTER

(12390000) RIO JURUÁ (22200 km²)

Data	Nível (cm)	Referência	Limite (cm)	Diferença (cm)
23/04/2026	s/inf	-	-	-
24/04/2026	s/inf	-	-	-
25/04/2026	s/inf	-	-	-
26/04/2026	s/inf	-	-	-
27/04/2026	s/inf	-	-	-

Telemetria Inoperante

THAUMATURGO

(12370000) RIO JURUÁ (16100 km²)

Data	Nível (cm)	Referência	Limite (cm)	Diferença (cm)
23/04/2026	775	Atenção	809	-34
24/04/2026	1054	Alerta	928	126
25/04/2026	1227	Alerta	928	299
26/04/2026	1277	Alerta	928	349
27/04/2026	1260	Alerta	928	332

FORTE DAS GRAÇAS

(12842000) RIO JURUÁ (174000 km²)

Data	Nível (cm)	Referência	Limite (cm)	Diferença (cm)
23/04/2026	2754	Alerta	2748	6
24/04/2026	2754	Alerta	2748	6
25/04/2026	2754	Alerta	2748	6
26/04/2026	2759	Alerta	2748	11
27/04/2026	s/inf	-	-	-

GAVIÃO

(12840000) RIO JURUÁ (164000 km²)

Data	Nível (cm)	Referência	Limite (cm)	Diferença (cm)
23/04/2026	s/inf	-	-	-
24/04/2026	s/inf	-	-	-
25/04/2026	s/inf	-	-	-
26/04/2026	s/inf	-	-	-
27/04/2026	s/inf	-	-	-

Telemetria Inoperante

SANTOS DUMONT

(12700000) RIO JURUÁ (144000 km²)

Data	Nível (cm)	Referência	Limite (cm)	Diferença (cm)
23/04/2026	2028	Atenção	2061	-33
24/04/2026	2030	Atenção	2061	-31
25/04/2026	2030	Atenção	2061	-31
26/04/2026	2031	Atenção	2061	-30
27/04/2026	2027	Atenção	2061	-34

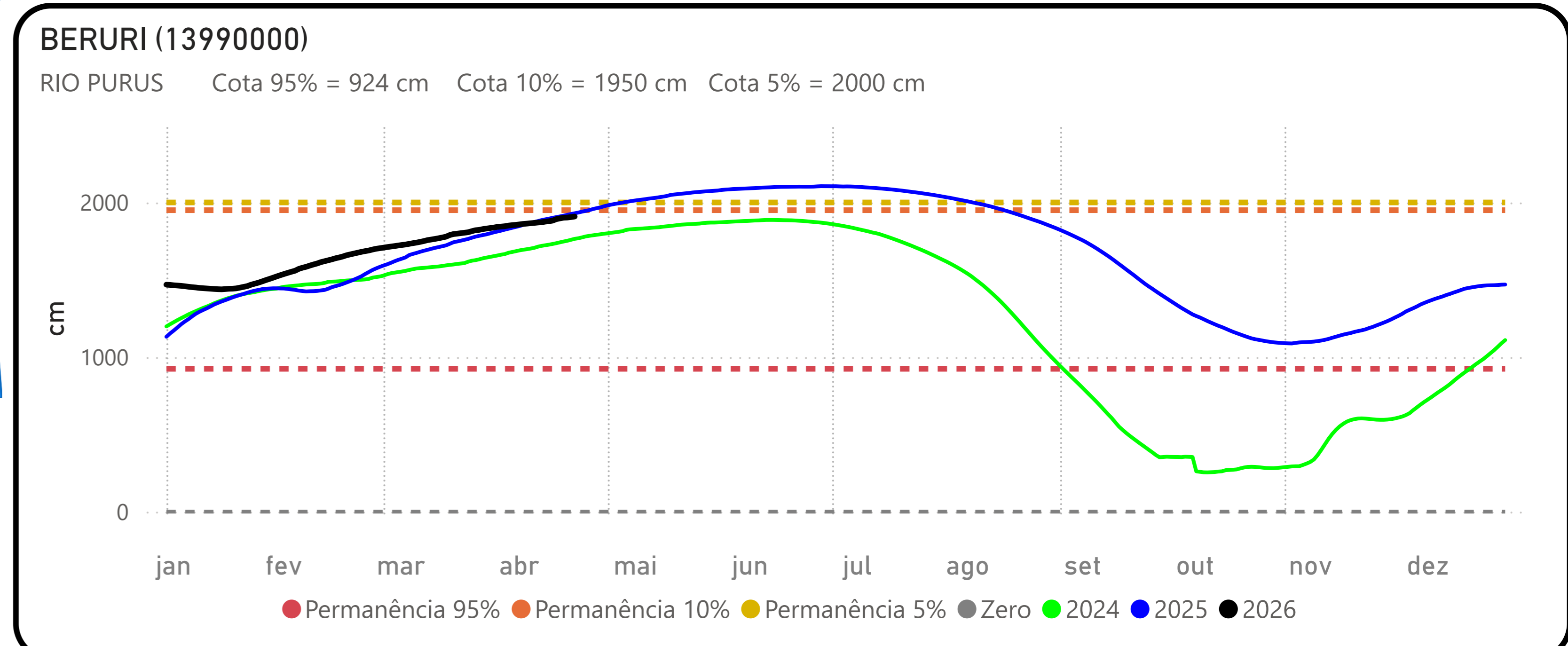
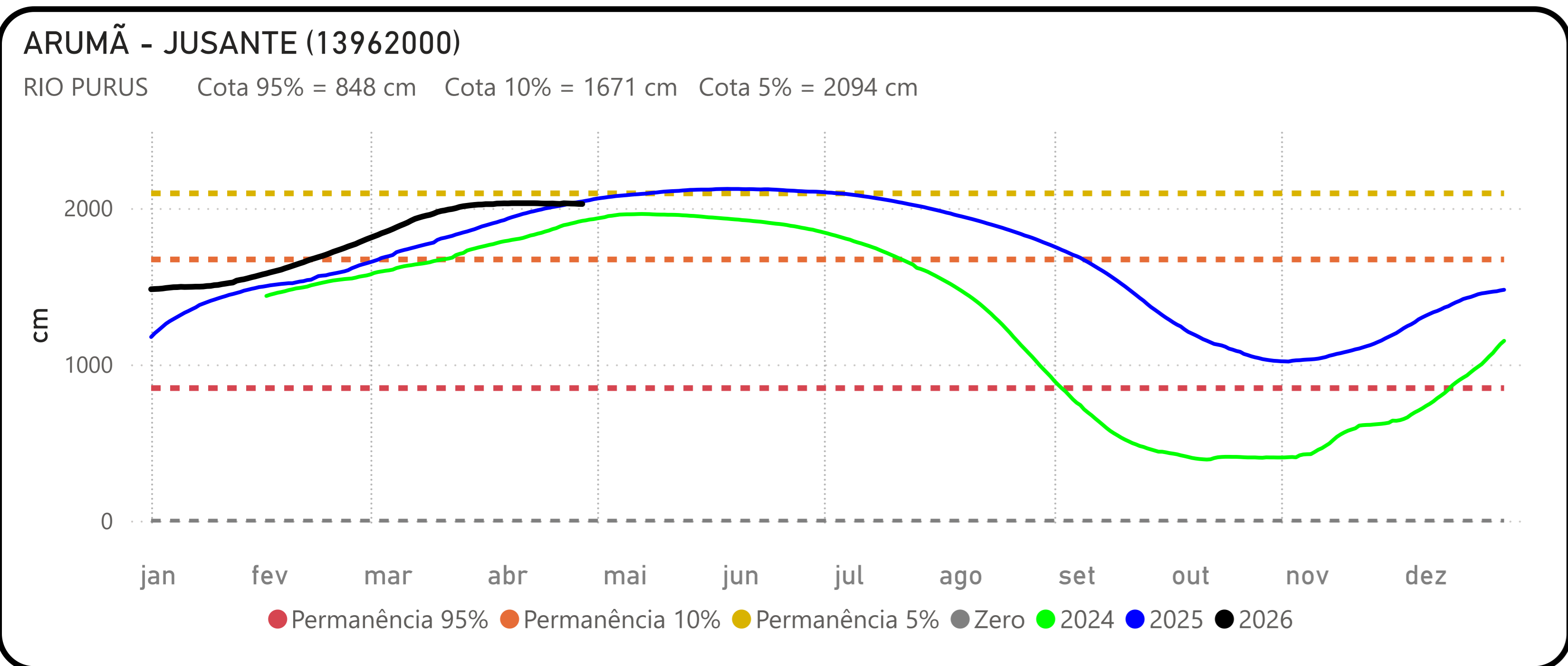
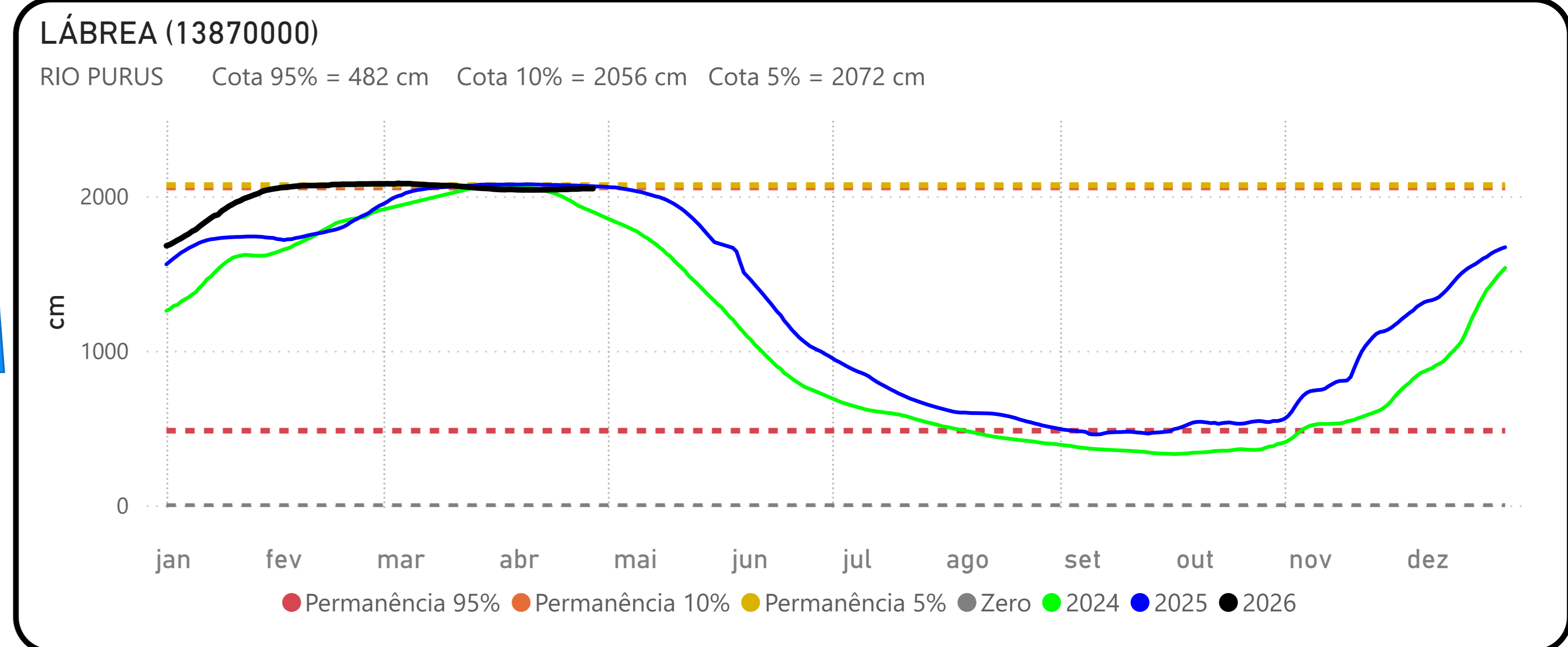
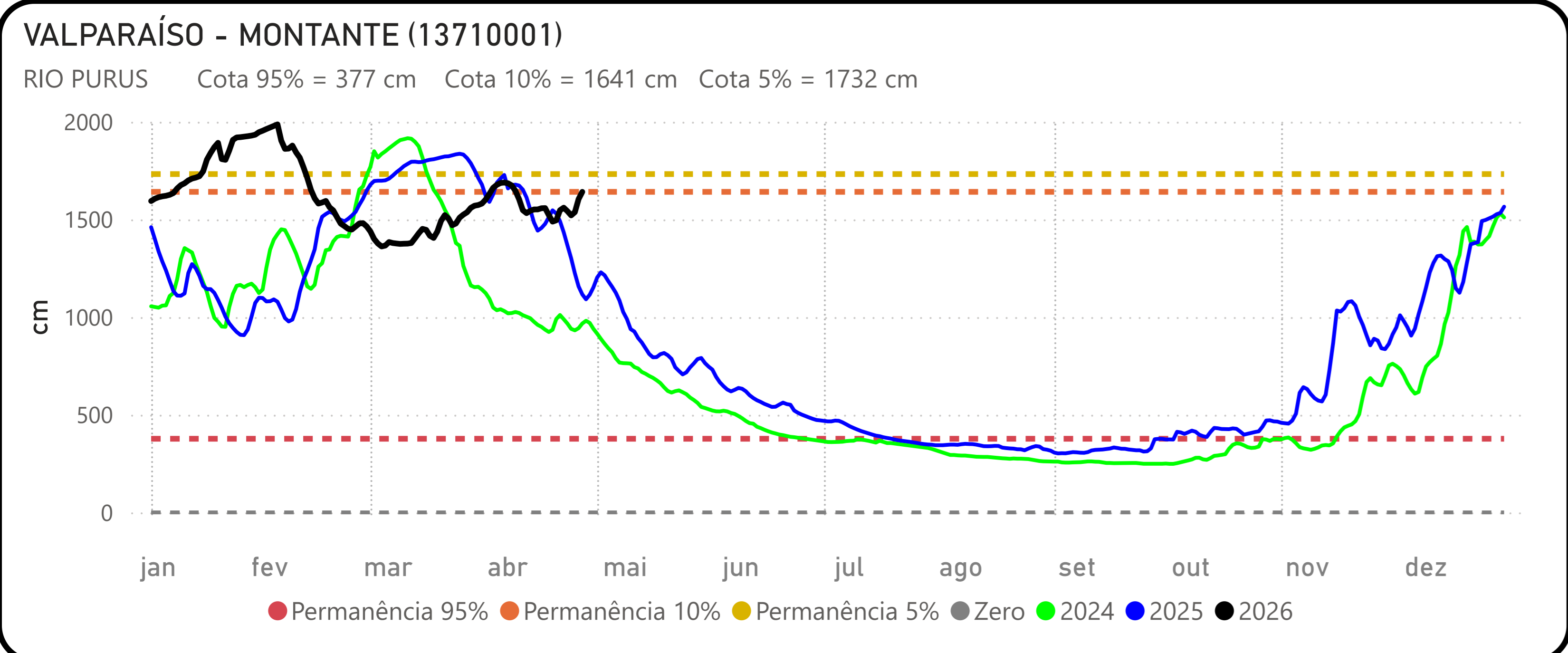
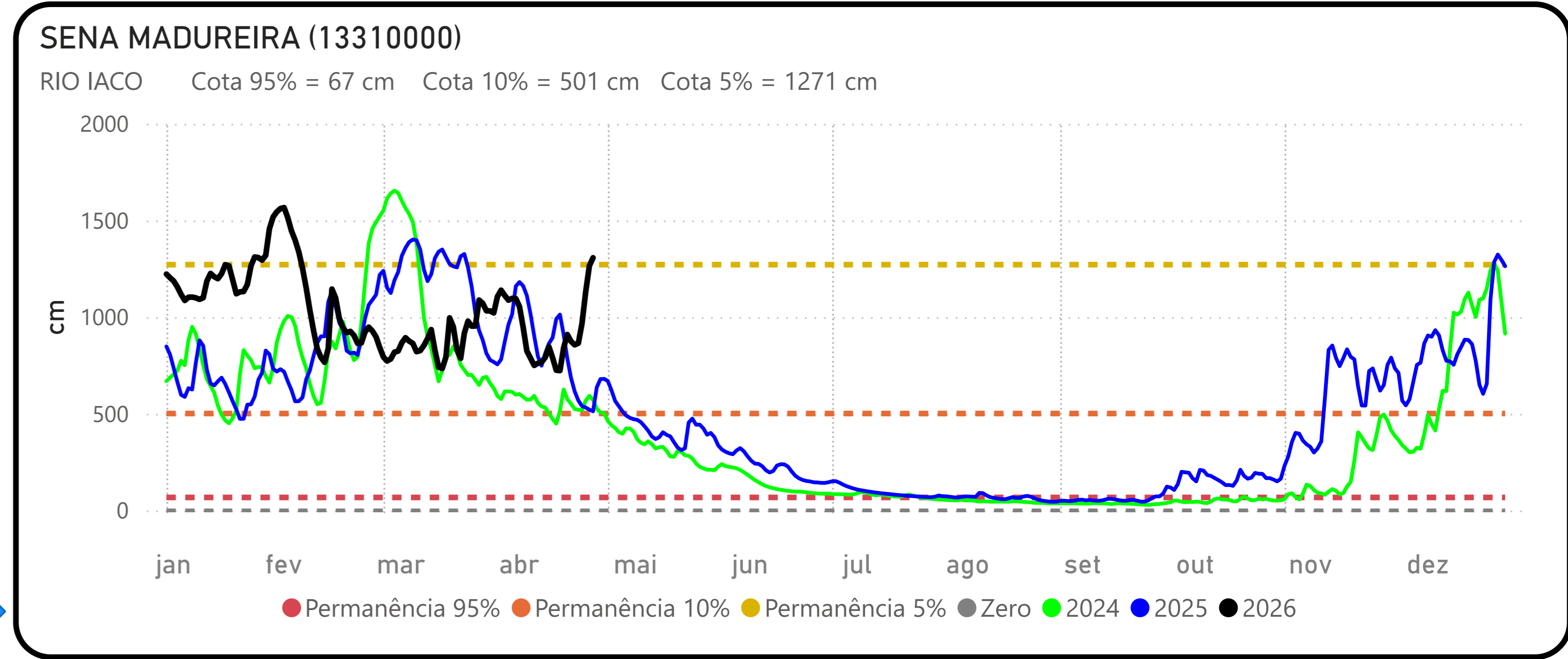
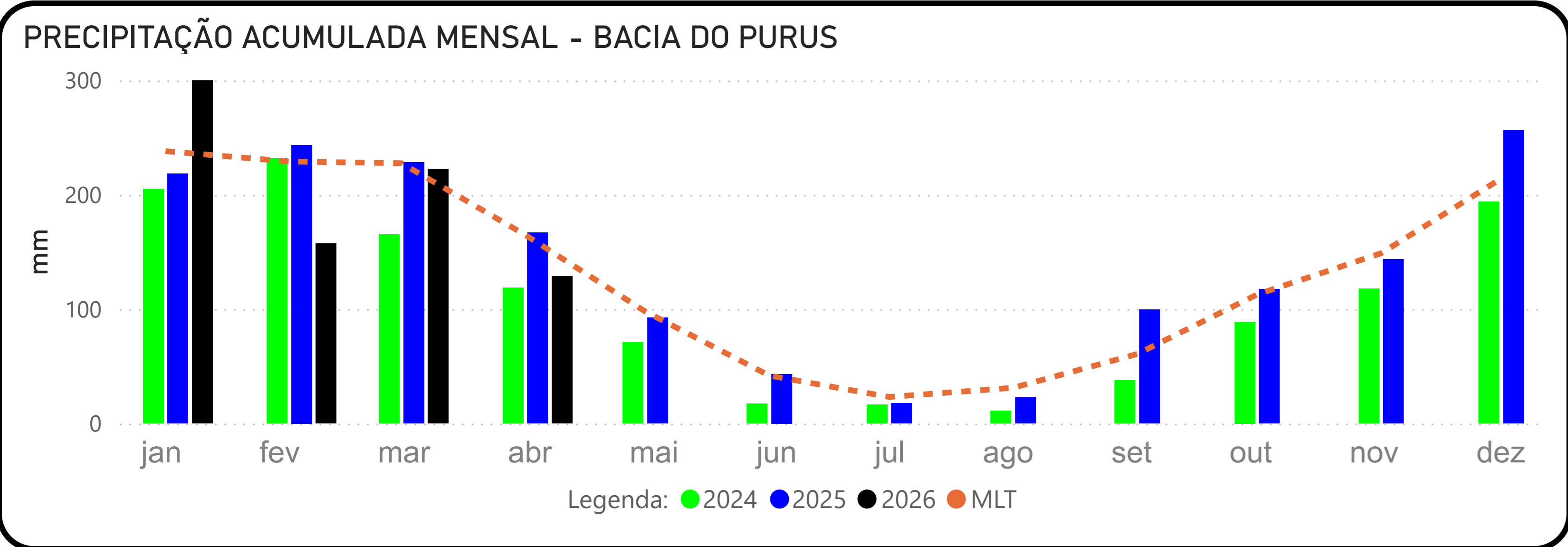
EIRUNEPÉ - MONTANTE

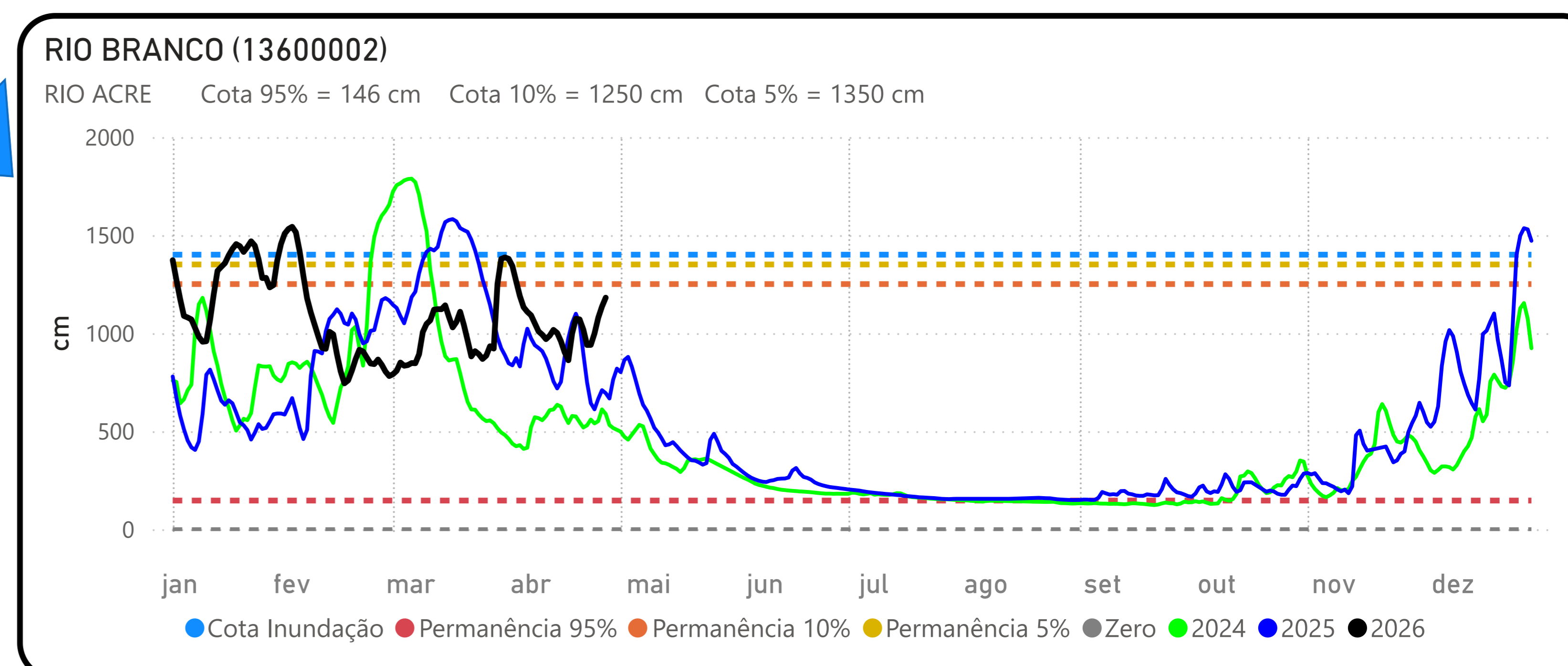
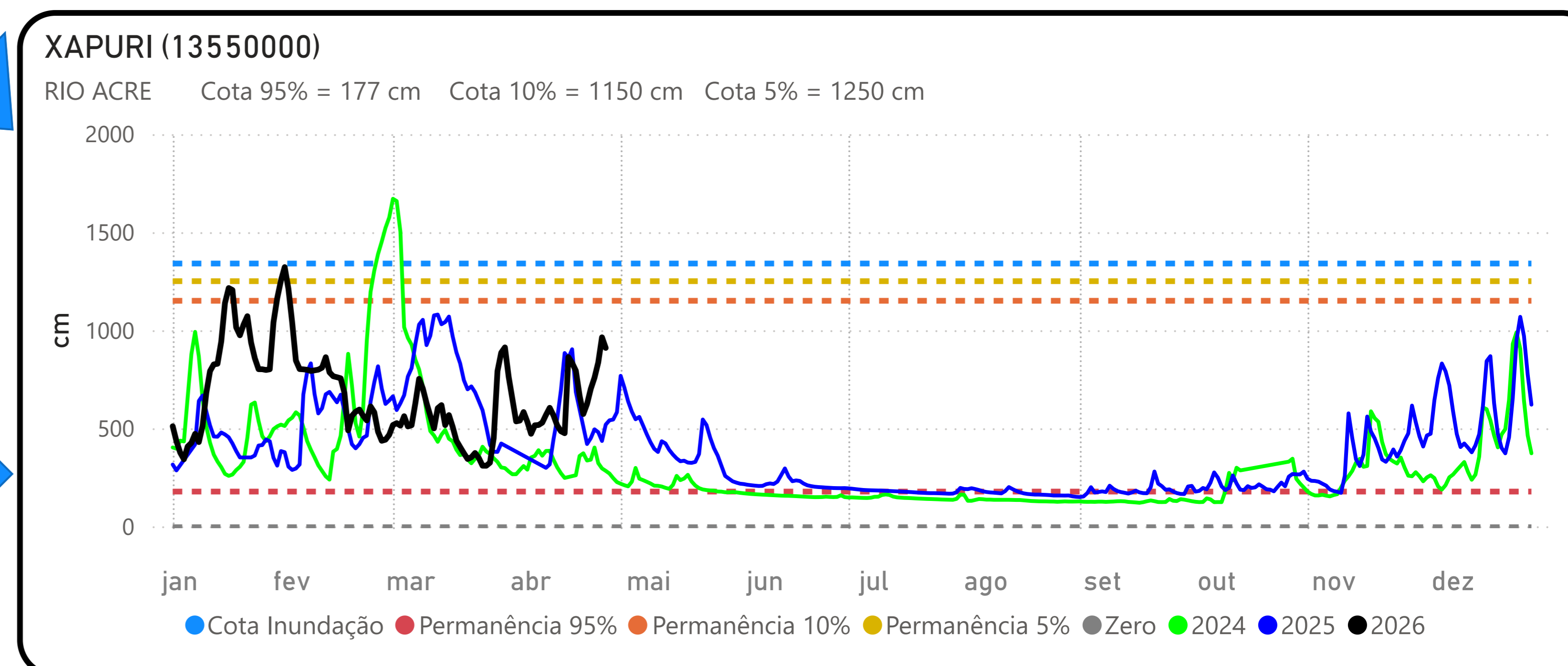
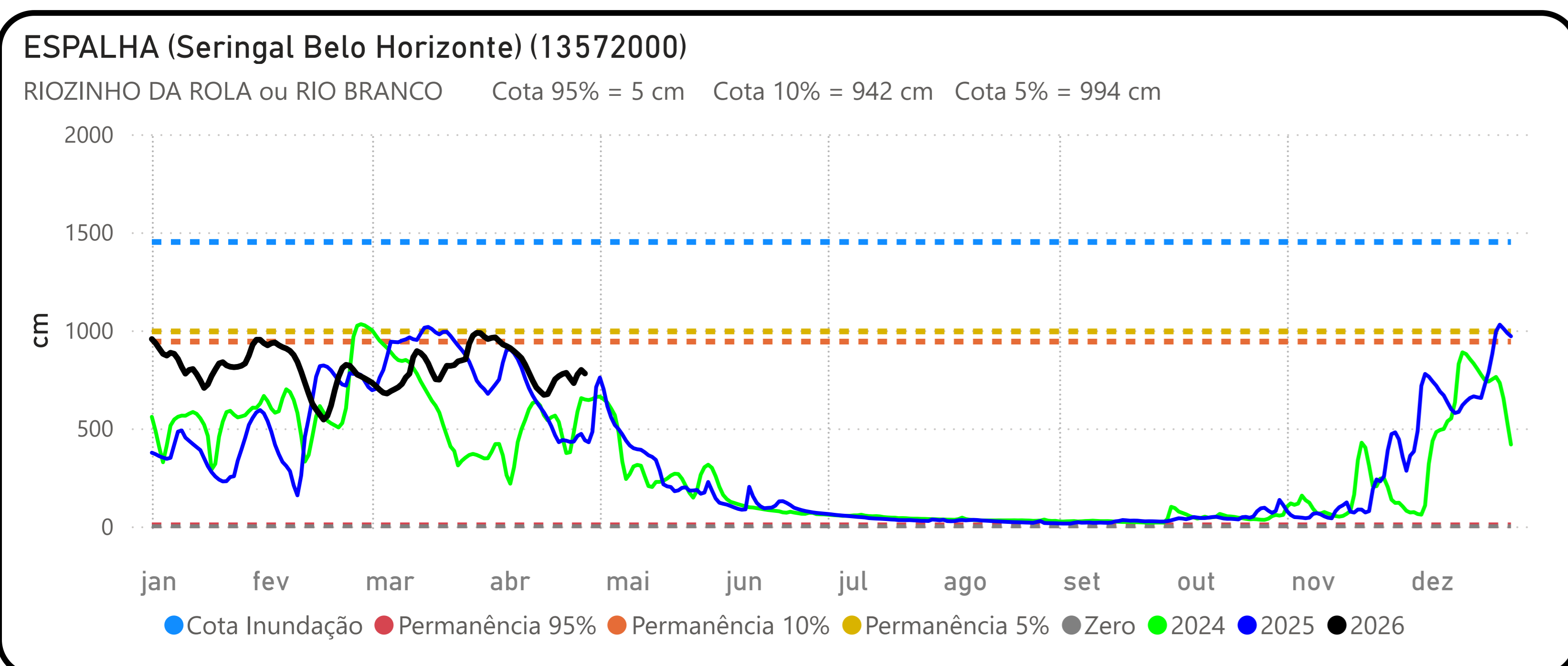
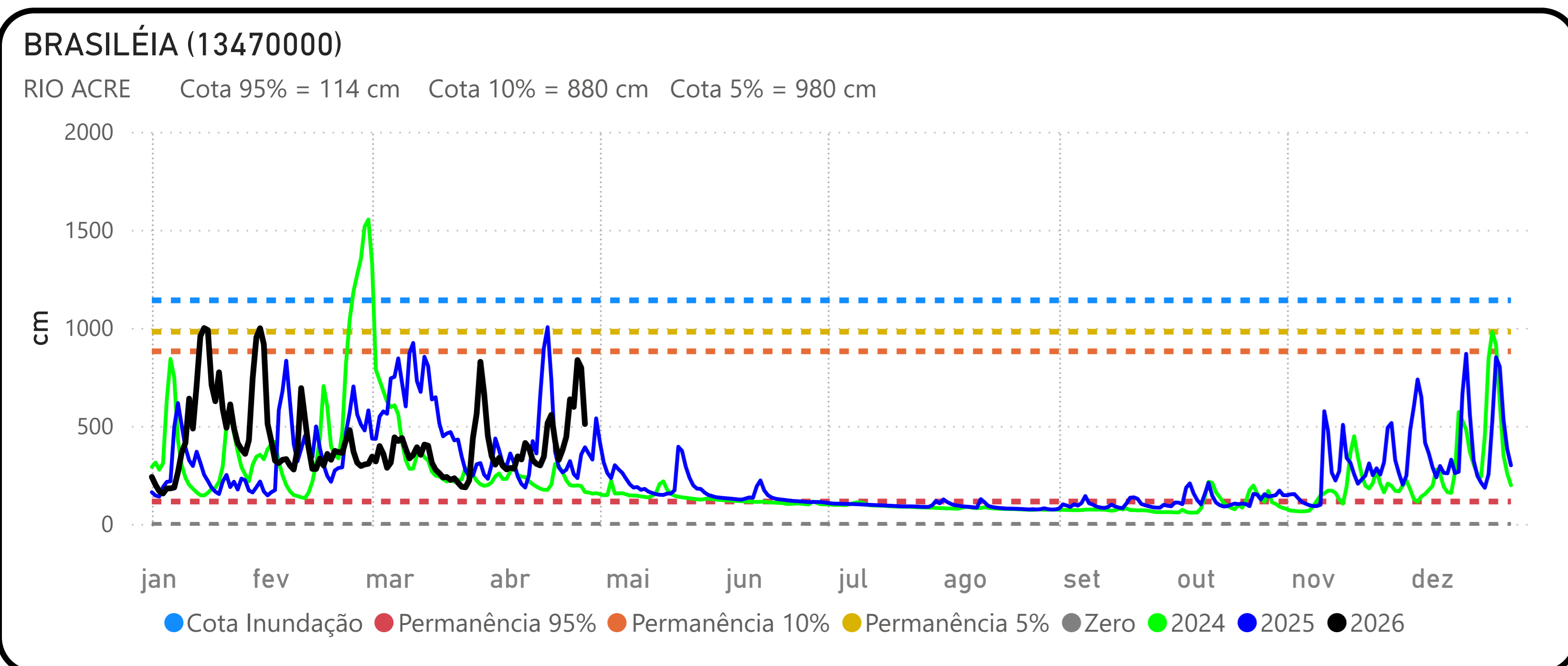
(12550000) RIO JURUÁ (77300 km²)

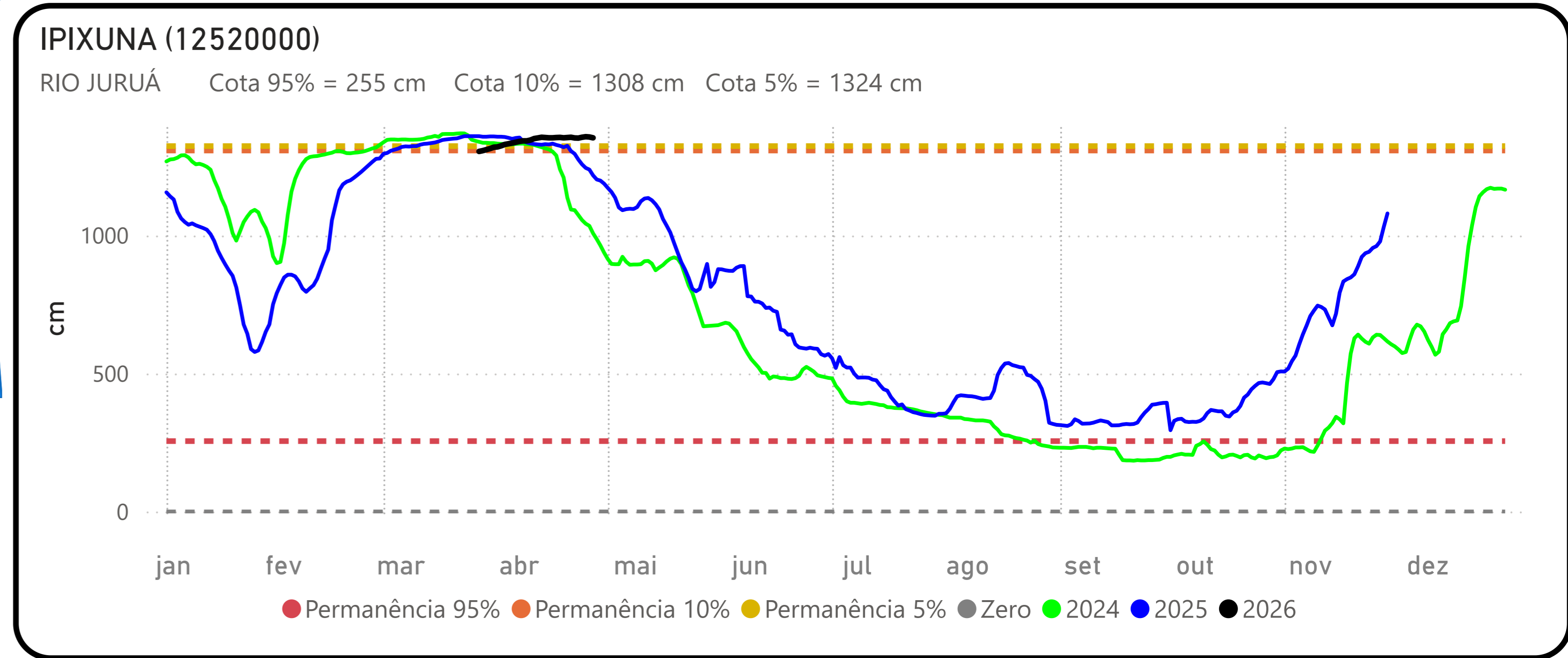
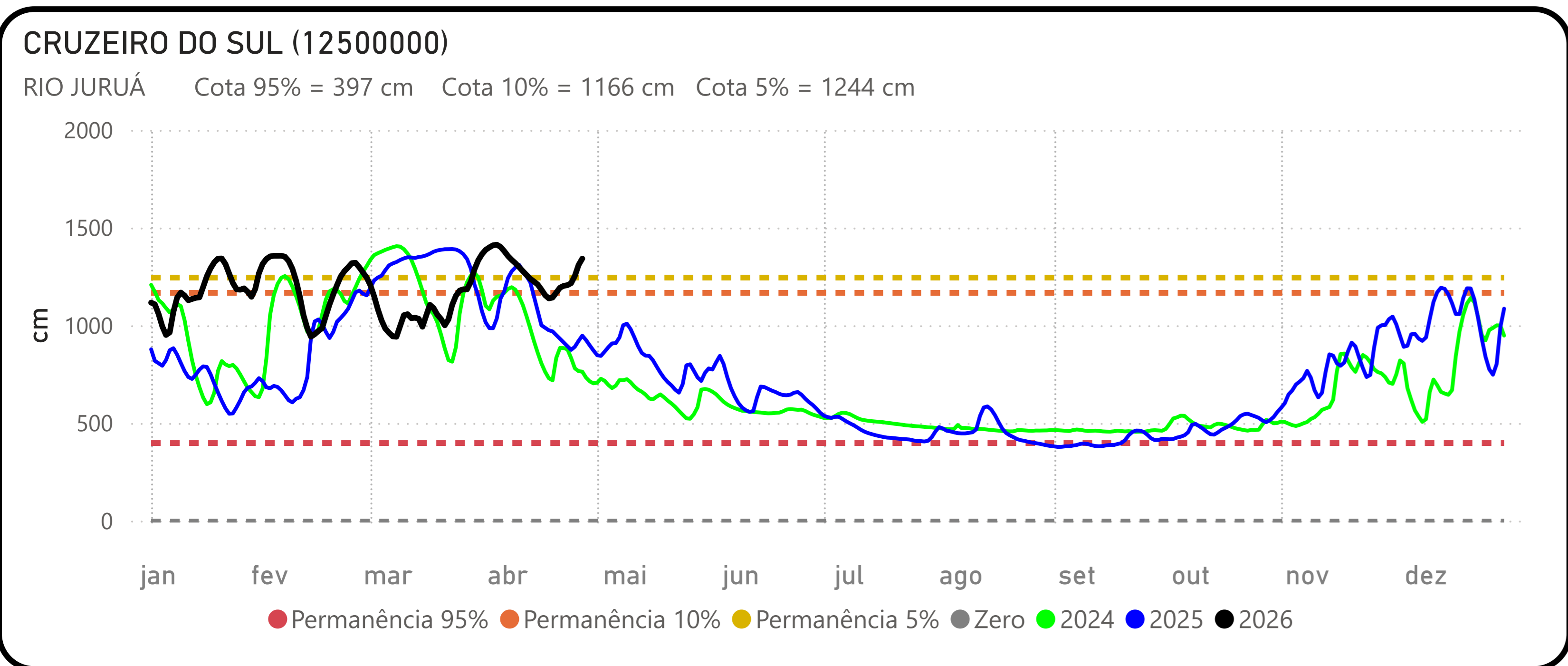
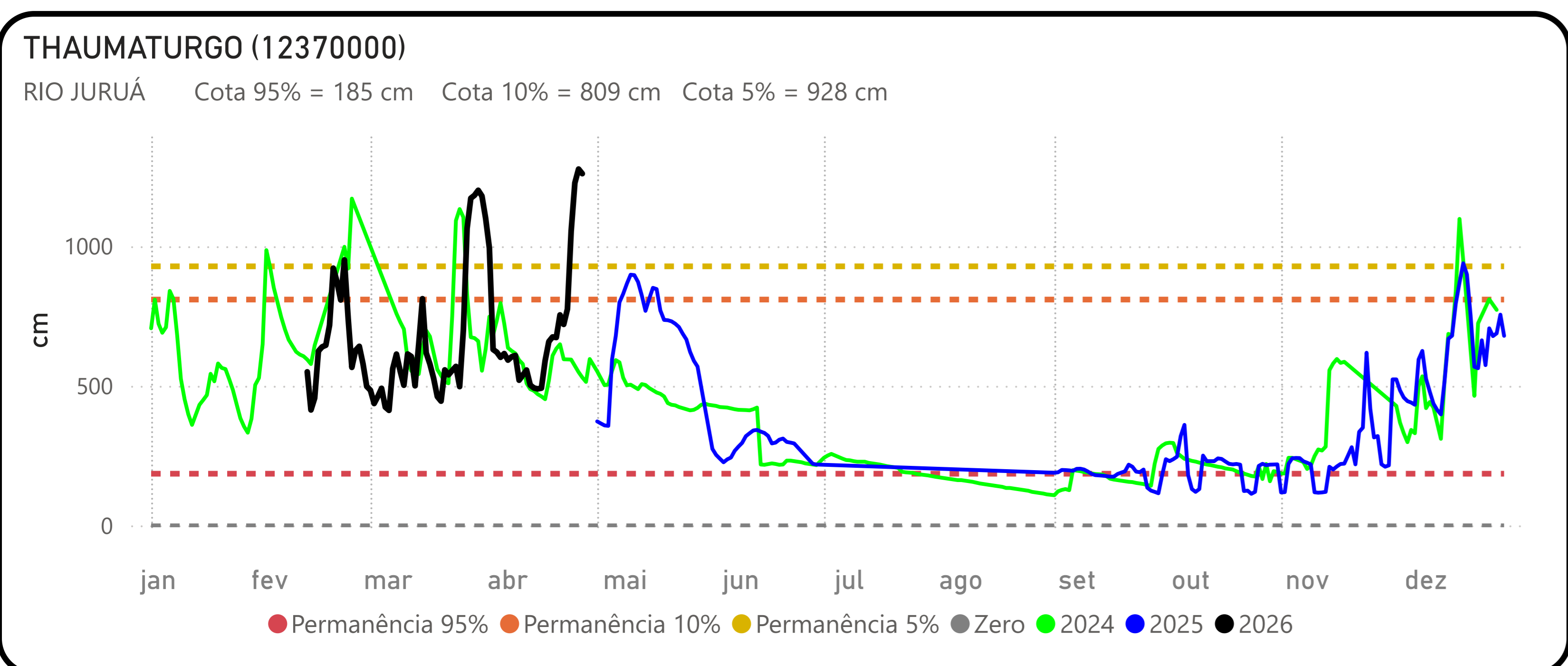
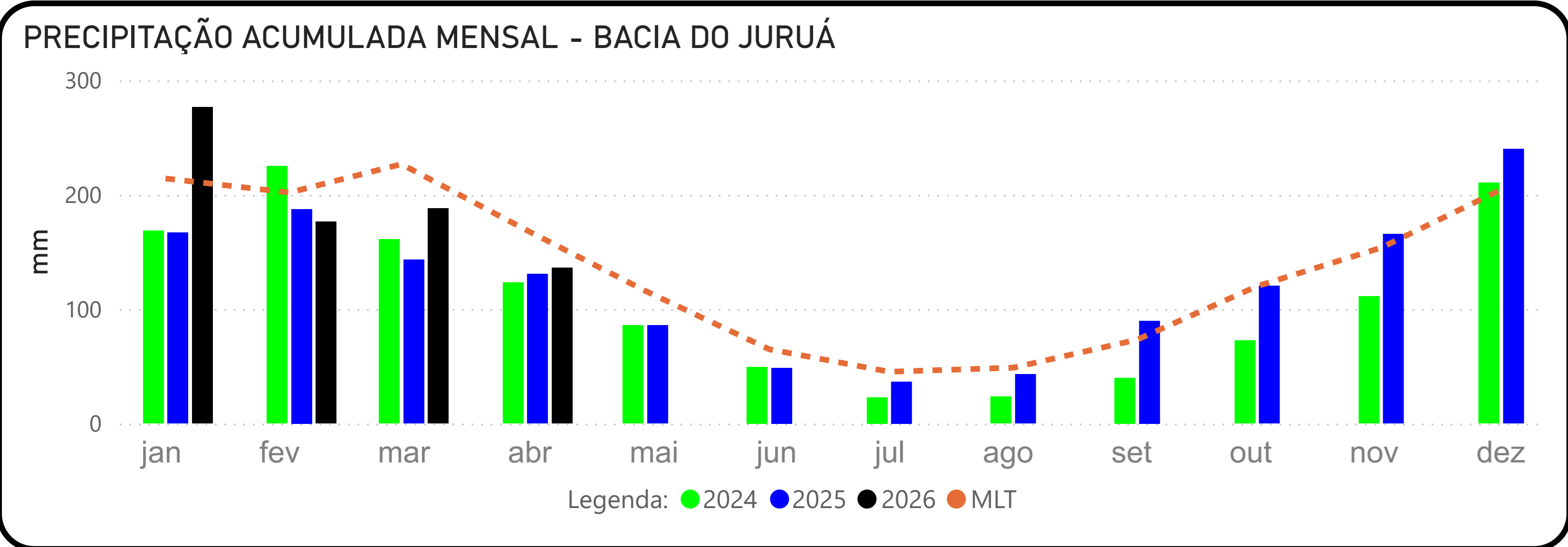
Data	Nível (cm)	Referência	Limite (cm)	Diferença (cm)
23/04/2026	1627	Alerta	1625	2
24/04/2026	1632	Alerta	1625	7
25/04/2026	1638	Alerta	1625	13
26/04/2026	1645	Alerta	1625	20
27/04/2026	1652	Alerta	1625	27



Fonte: Hidrotelemetria/ANA

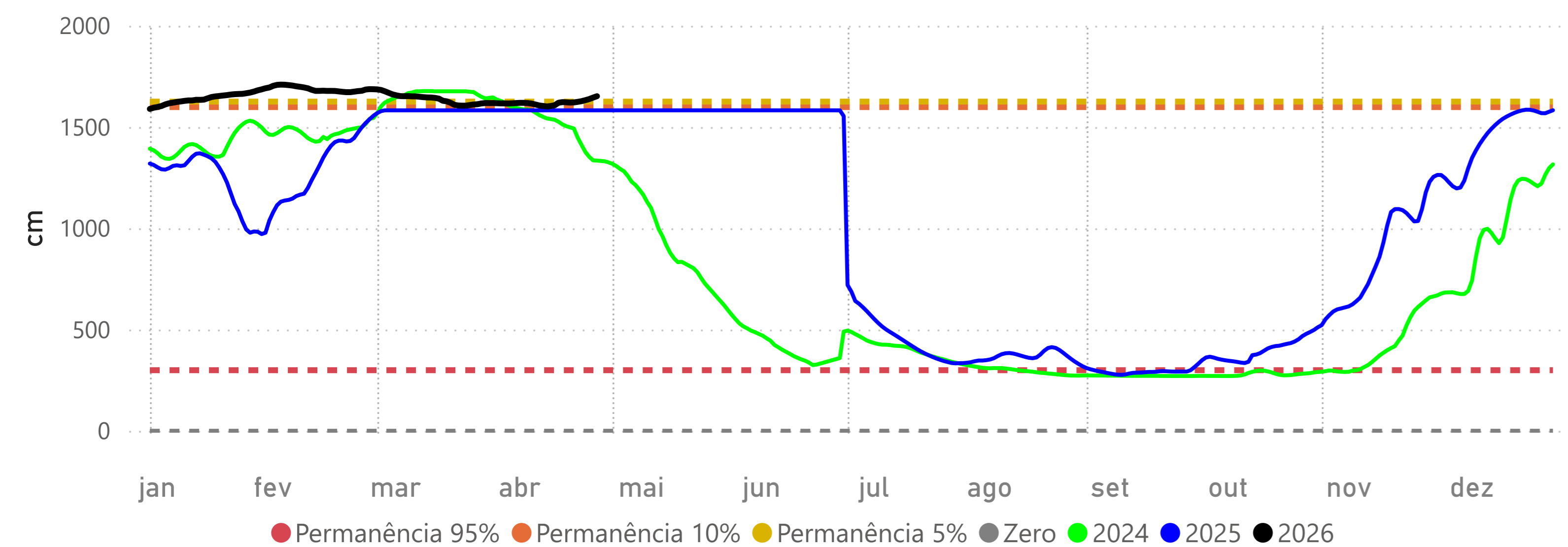






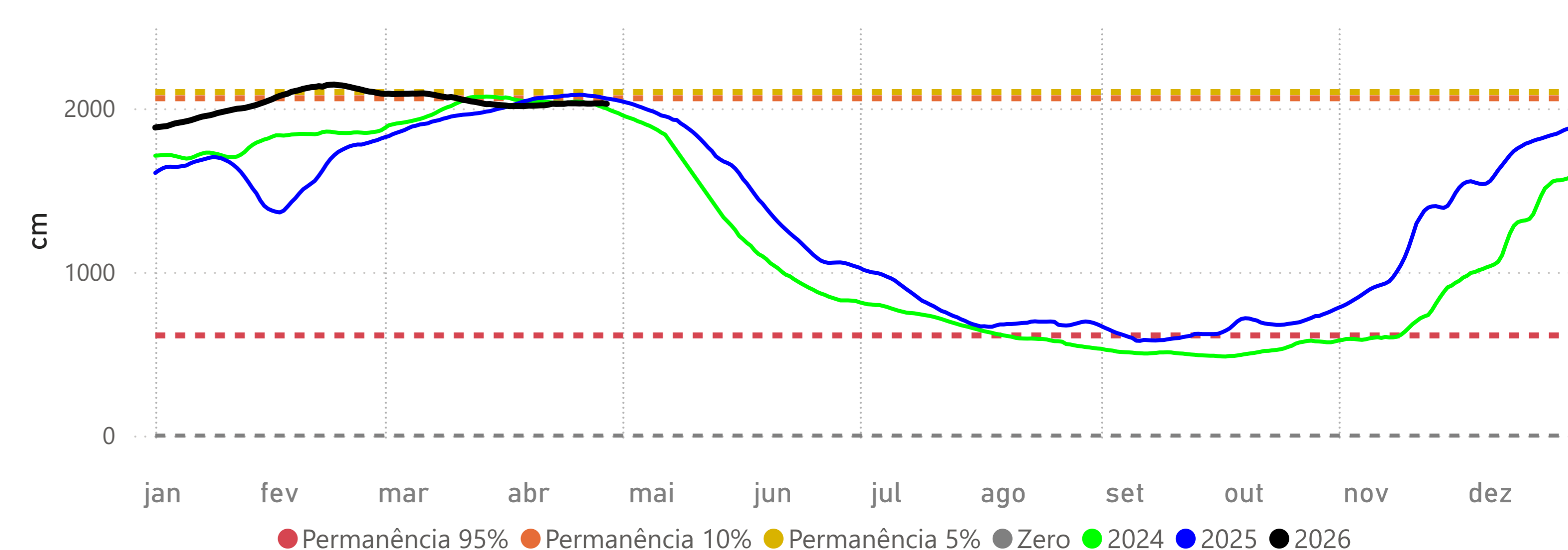
EIRUNEPÉ - MONTANTE (12550000)

RIO JURUÁ Cota 95% = 299 cm Cota 10% = 1598 cm Cota 5% = 1625 cm



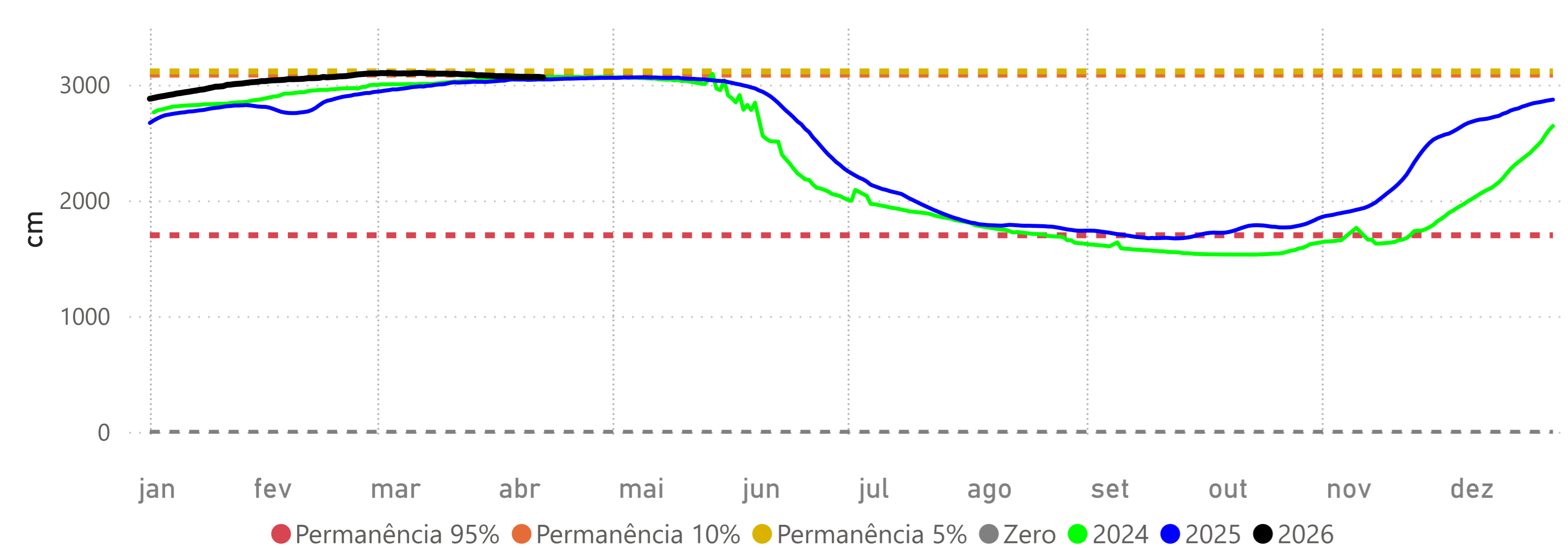
SANTOS DUMONT (12700000)

RIO JURUÁ Cota 95% = 612 cm Cota 10% = 2061 cm Cota 5% = 2099 cm



GAVIÃO (12840000)

RIO JURUÁ Cota 95% = 1698 cm Cota 10% = 3086 cm Cota 5% = 3114 cm



FORTE DAS GRAÇAS (12842000)

RIO JURUÁ Cota 95% = 1358 cm Cota 10% = 2709 cm Cota 5% = 2748 cm

