

## SENA MADUREIRA

(13310000) RIO IACO (18000 km<sup>2</sup>)

Data	Nível (cm)	Referência	Limite (cm)	Diferença (cm)
19/04/2026	840	Atenção	501	339
20/04/2026	910	Alerta	1271	-361
21/04/2026	874	Atenção	501	373
22/04/2026	856	Atenção	501	355
23/04/2026	856	Atenção	501	355

## LÁBREA

(13870000) RIO PURUS (226000 km<sup>2</sup>)

Data	Nível (cm)	Referência	Limite (cm)	Diferença (cm)
19/04/2026	2044	Atenção	2056	-12
20/04/2026	2044	Atenção	2056	-12
21/04/2026	2046	Atenção	2056	-10
22/04/2026	2046	Atenção	2056	-10
23/04/2026	2046	Atenção	2056	-10

## BERURI

(13990000) RIO PURUS (378000 km<sup>2</sup>)

Data	Nível (cm)	Referência	Limite (cm)	Diferença (cm)
19/04/2026	1902	Atenção	1950	-49
20/04/2026	1903	Atenção	1950	-48
21/04/2026	1906	Atenção	1950	-45
22/04/2026	1909	Atenção	1950	-41
23/04/2026	s/inf	-	-	-

## ARUMÃ - JUSANTE

(13962000) RIO PURUS (366000 km<sup>2</sup>)

Data	Nível (cm)	Referência	Limite (cm)	Diferença (cm)
19/04/2026	2029	Alerta	2094	-65
20/04/2026	2028	Alerta	2094	-67
21/04/2026	2027	Alerta	2094	-68
22/04/2026	2031	Alerta	2094	-64
23/04/2026	2030	Alerta	2094	-64

## ESPALHA (Seringal Belo Horizonte)

(13572000) RIOZINHO DA ROLA ou RIO BRA (3210 km<sup>2</sup>)

Data	Nível (cm)	Referência	Limite (cm)	Diferença (cm)
19/04/2026	750	Atenção	942	-192
20/04/2026	766	Atenção	942	-176
21/04/2026	777	Atenção	942	-165
22/04/2026	783	Atenção	942	-159
23/04/2026	764	Atenção	942	-178

## XAPURI

(13550000) RIO ACRE (8270 km<sup>2</sup>)

Data	Nível (cm)	Referência	Limite (cm)	Diferença (cm)
19/04/2026	793	Atenção	750	43
20/04/2026	666	Atenção	750	-84
21/04/2026	572	Atenção	750	-178
22/04/2026	624	Atenção	750	-126
23/04/2026	667	Atenção	750	-83

## VALPARAÍSO - MONTANTE

(13710001) RIO PURUS (105000 km<sup>2</sup>)

Data	Nível (cm)	Referência	Limite (cm)	Diferença (cm)
19/04/2026	1489	Atenção	1641	-153
20/04/2026	1495	Atenção	1641	-146
21/04/2026	1547	Atenção	1641	-94
22/04/2026	1560	Atenção	1641	-81
23/04/2026	1547	Atenção	1641	-94

## BRASILÉIA

(13470000) RIO ACRE (7020 km<sup>2</sup>)

Data	Nível (cm)	Referência	Limite (cm)	Diferença (cm)
19/04/2026	423	Normal	208	215
20/04/2026	327	Normal	208	119
21/04/2026	377	Normal	208	169
22/04/2026	444	Normal	208	236
23/04/2026	624	Atenção	880	-256

## RIO BRANCO

(13600002) RIO ACRE (23500 km<sup>2</sup>)

Data	Nível (cm)	Referência	Limite (cm)	Diferença (cm)
19/04/2026	1073	Atenção	1250	-177
20/04/2026	1070	Atenção	1250	-180
21/04/2026	1018	Atenção	1250	-232
22/04/2026	939	Atenção	1250	-311
23/04/2026	924	Atenção	1250	-326

Fonte: Hidrotelemetria/ANA

## IPIXUNA

(12520000) RIO JURUÁ (56100 km<sup>2</sup>)

Data	Nível (cm)	Referência	Limite (cm)	Diferença (cm)
19/04/2026	1354	Alerta	1324	30
20/04/2026	s/inf	-	-	-
21/04/2026	1356	Alerta	1324	32
22/04/2026	s/inf	-	-	-
23/04/2026	1353	Alerta	1324	29

## CRUZEIRO DO SUL

(12500000) RIO JURUÁ (37800 km<sup>2</sup>)

Data	Nível (cm)	Referência	Limite (cm)	Diferença (cm)
19/04/2026	1142	Atenção	1166	-24
20/04/2026	1167	Atenção	1166	1
21/04/2026	1192	Atenção	1166	26
22/04/2026	1202	Atenção	1166	36
23/04/2026	1206	Alerta	1244	-38

## PORTO WALTER

(12390000) RIO JURUÁ (22200 km<sup>2</sup>)

Data	Nível (cm)	Referência	Limite (cm)	Diferença (cm)
19/04/2026	s/inf	-	-	-
20/04/2026	s/inf	-	-	-
21/04/2026	s/inf	-	-	-
22/04/2026	s/inf	-	-	-
23/04/2026	s/inf	-	-	-

Telemetria Inoperante

## THAUMATURGO

(12370000) RIO JURUÁ (16100 km<sup>2</sup>)

Data	Nível (cm)	Referência	Limite (cm)	Diferença (cm)
19/04/2026	675	Atenção	809	-134
20/04/2026	673	Atenção	809	-136
21/04/2026	754	Atenção	809	-55
22/04/2026	720	Atenção	809	-89
23/04/2026	790	Atenção	809	-19

## FORTE DAS GRAÇAS

(12842000) RIO JURUÁ (174000 km<sup>2</sup>)

Data	Nível (cm)	Referência	Limite (cm)	Diferença (cm)
19/04/2026	s/inf	-	-	-
20/04/2026	s/inf	-	-	-
21/04/2026	s/inf	-	-	-
22/04/2026	s/inf	-	-	-
23/04/2026	s/inf	-	-	-

Telemetria Inoperante

## GAVIÃO

(12840000) RIO JURUÁ (164000 km<sup>2</sup>)

Data	Nível (cm)	Referência	Limite (cm)	Diferença (cm)
19/04/2026	s/inf	-	-	-
20/04/2026	s/inf	-	-	-
21/04/2026	s/inf	-	-	-
22/04/2026	s/inf	-	-	-
23/04/2026	s/inf	-	-	-

Telemetria Inoperante

## SANTOS DUMONT

(12700000) RIO JURUÁ (144000 km<sup>2</sup>)

Data	Nível (cm)	Referência	Limite (cm)	Diferença (cm)
19/04/2026	2030	Atenção	2061	-31
20/04/2026	2029	Atenção	2061	-32
21/04/2026	2030	Atenção	2061	-31
22/04/2026	2028	Atenção	2061	-33
23/04/2026	2028	Atenção	2061	-33

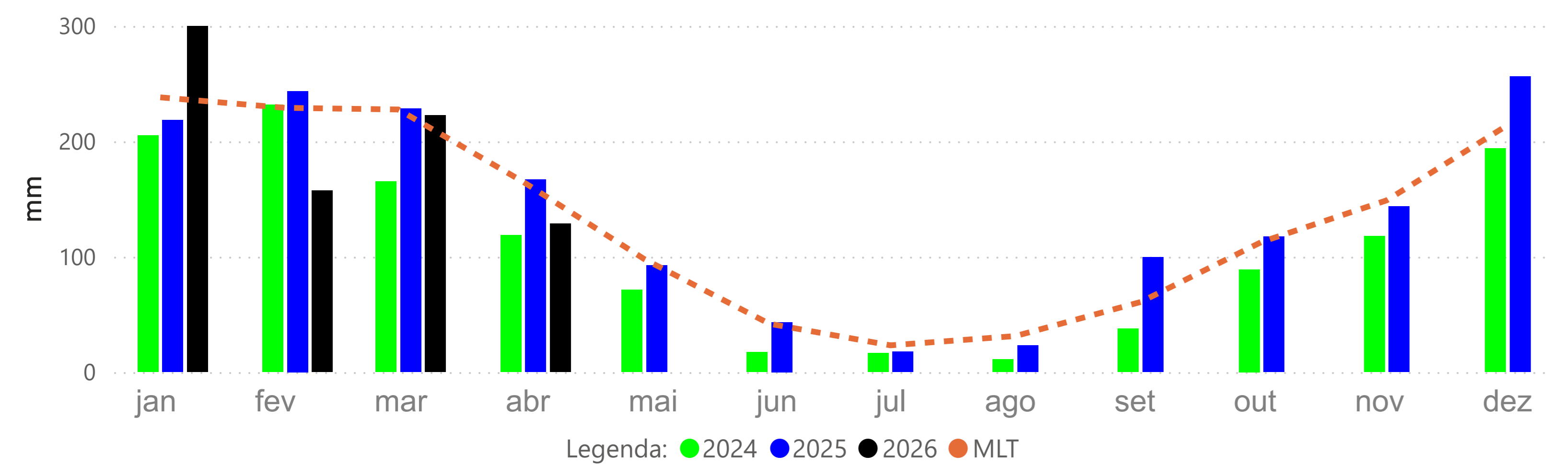
## EIRUNEPÉ - MONTANTE

(12550000) RIO JURUÁ (77300 km<sup>2</sup>)

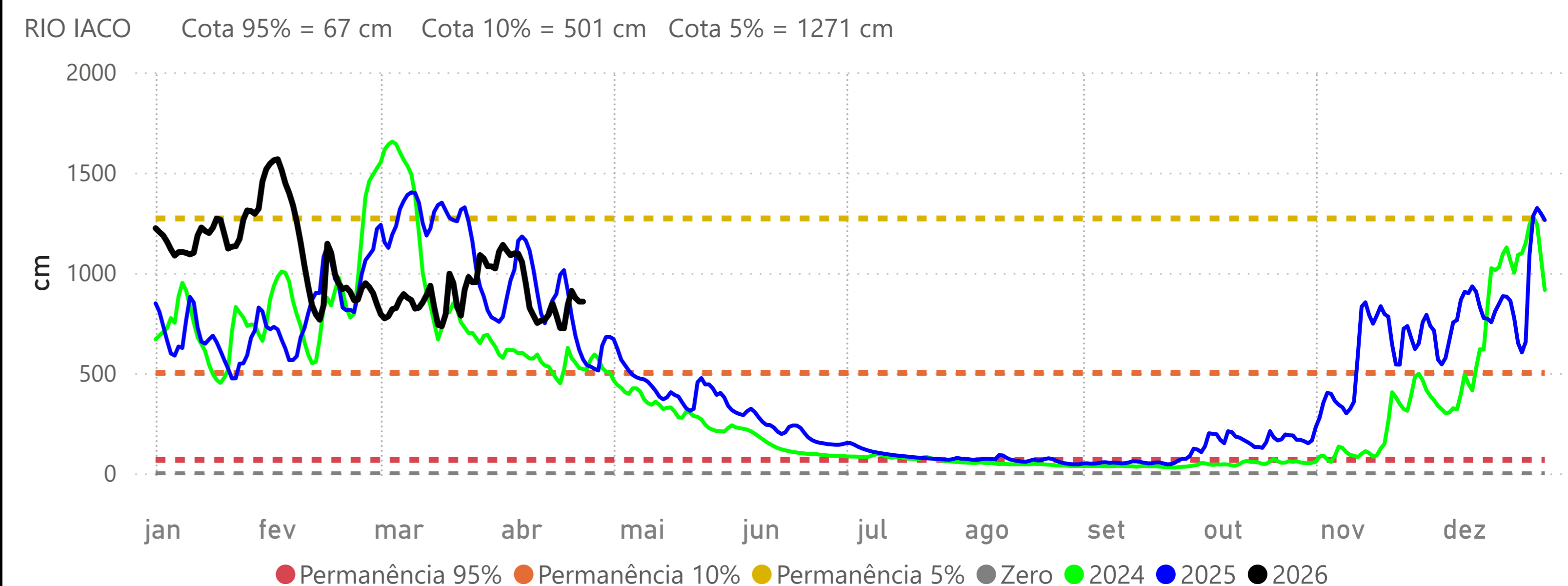
Data	Nível (cm)	Referência	Limite (cm)	Diferença (cm)
19/04/2026	1622	Alerta	1625	-3
20/04/2026	1620	Alerta	1625	-5
21/04/2026	1621	Alerta	1625	-4
22/04/2026	1624	Alerta	1625	-1
23/04/2026	1626	Alerta	1625	1



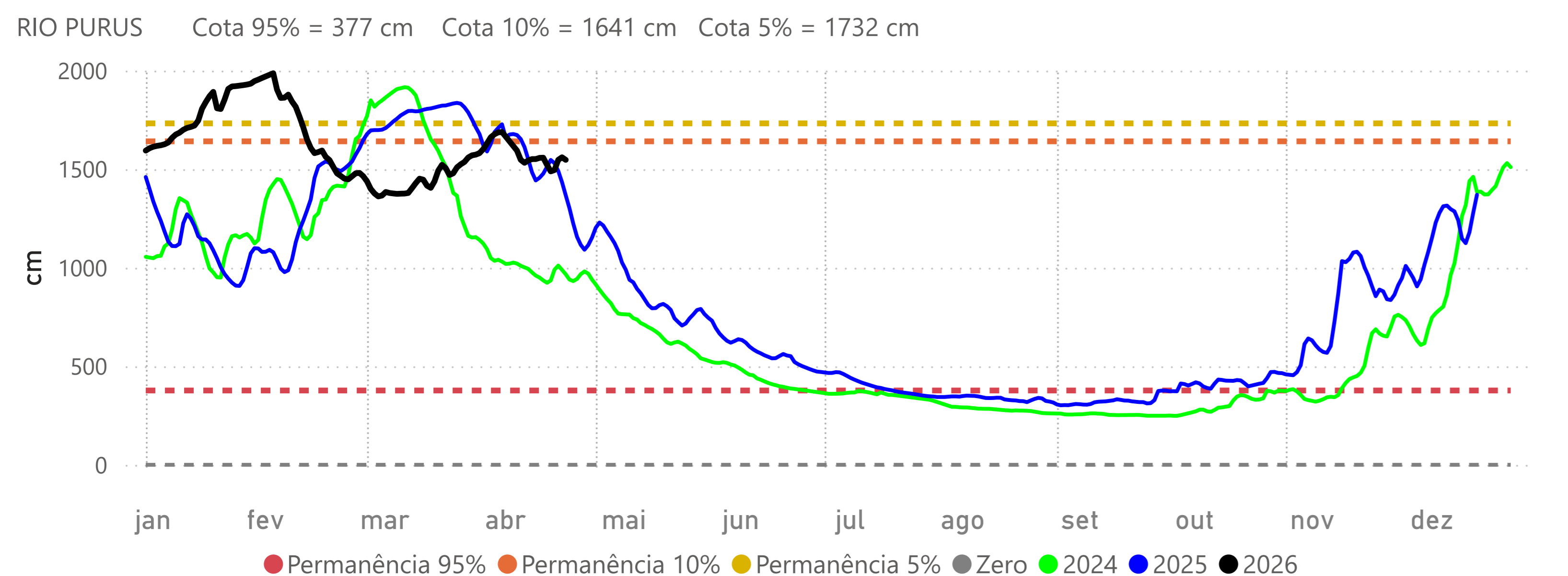
**PRECIPITAÇÃO ACUMULADA MENSAL - BACIA DO PURUS**



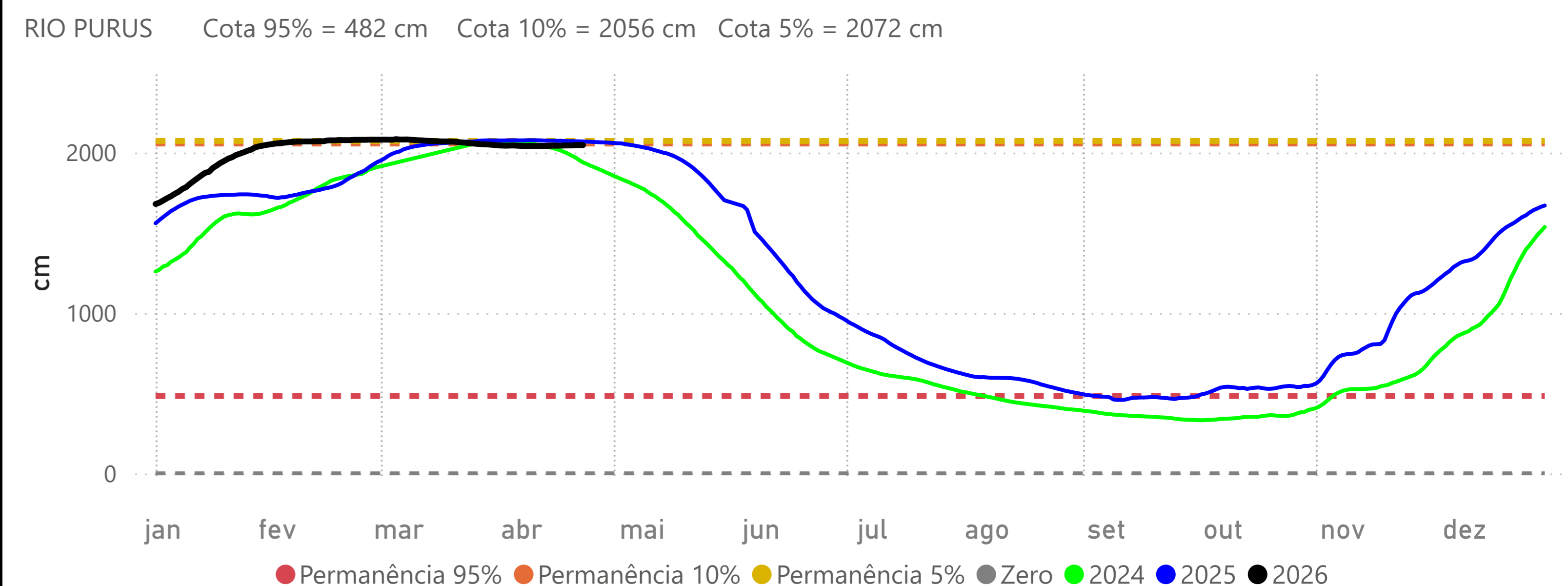
**SENA MADUREIRA (13310000)**



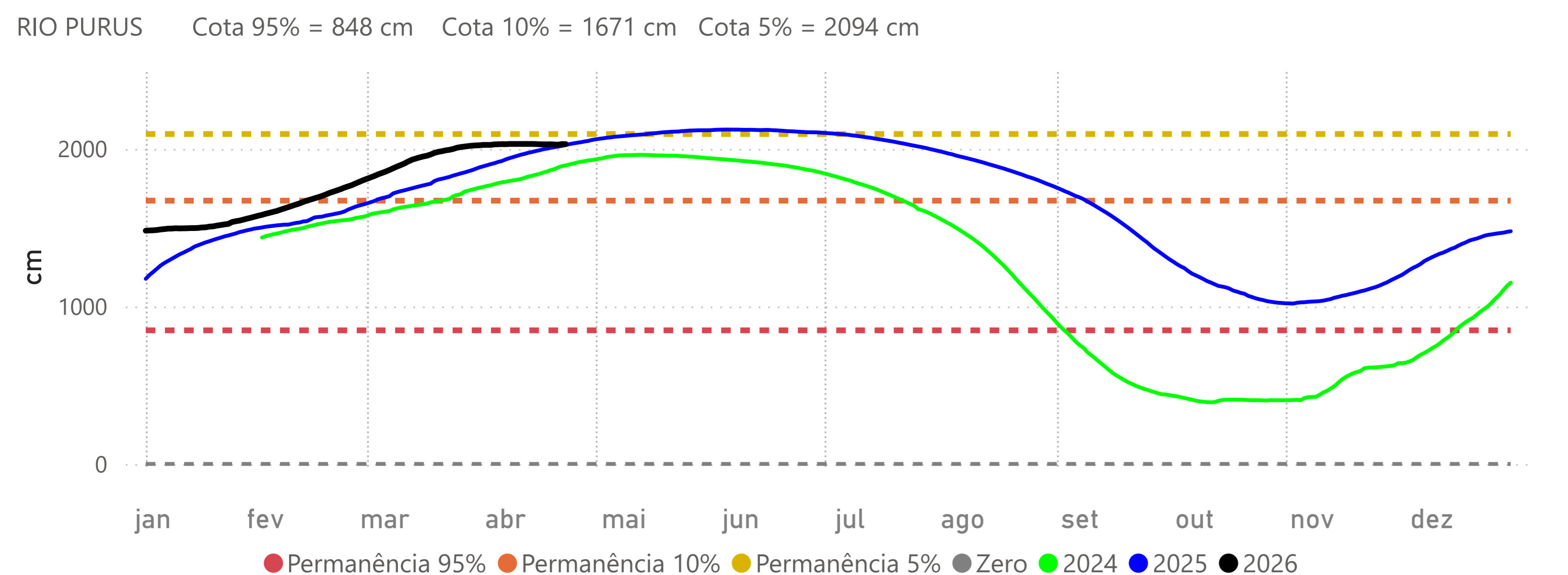
**VALPARAÍSO - MONTANTE (13710001)**



**LÁBREA (13870000)**



**ARUMÃ - JUSANTE (13962000)**



**BERURI (13990000)**

