

Estação fluviométrica

SENA MADUREIRA

(13310000) RIO IACO (18000 km²)

Data	Nível (cm)	Referência	Limite (cm)	Diferença (cm)
03/04/2026	1112	Alerta	1271	-159
04/04/2026	1087	Alerta	1271	-184
05/04/2026	1097	Alerta	1271	-174
06/04/2026	1095	Alerta	1271	-176
07/04/2026	1071	Alerta	1271	-200

LÁBREA

(13870000) RIO PURUS (226000 km²)

Data	Nível (cm)	Referência	Limite (cm)	Diferença (cm)
03/04/2026	2043	Atenção	2056	-14
04/04/2026	2044	Atenção	2056	-13
05/04/2026	2044	Atenção	2056	-13
06/04/2026	2042	Atenção	2056	-14
07/04/2026	2041	Atenção	2056	-15

BERURI

(13990000) RIO PURUS (378000 km²)

Data	Nível (cm)	Referência	Limite (cm)	Diferença (cm)
03/04/2026	1846	Atenção	1950	-104
04/04/2026	1851	Atenção	1950	-99
05/04/2026	1853	Atenção	1950	-97
06/04/2026	1855	Atenção	1950	-95
07/04/2026	1857	Atenção	1950	-93

ARUMÃ - JUSANTE

(13962000) RIO PURUS (366000 km²)

Data	Nível (cm)	Referência	Limite (cm)	Diferença (cm)
03/04/2026	2025	Alerta	2094	-69
04/04/2026	2029	Alerta	2094	-66
05/04/2026	2029	Alerta	2094	-65
06/04/2026	2030	Alerta	2094	-64
07/04/2026	2030	Alerta	2094	-64

ESPALHA (Seringal Belo Horizonte)

(13572000) RIOZINHO DA ROLA ou RIO BRA (3210 km²)

Data	Nível (cm)	Referência	Limite (cm)	Diferença (cm)
03/04/2026	963	Atenção	942	21
04/04/2026	945	Atenção	942	3
05/04/2026	928	Atenção	942	-14
06/04/2026	919	Atenção	942	-23
07/04/2026	911	Atenção	942	-31

XAPURI

(13550000) RIO ACRE (8270 km²)

Data	Nível (cm)	Referência	Limite (cm)	Diferença (cm)
03/04/2026	535	Atenção	750	-215
04/04/2026	539	Atenção	750	-211
05/04/2026	583	Atenção	750	-167
06/04/2026	533	Atenção	750	-217
07/04/2026	476	Normal	311	165

VALPARAÍSO - MONTANTE

(13710001) RIO PURUS (105000 km²)

Data	Nível (cm)	Referência	Limite (cm)	Diferença (cm)
03/04/2026	1662	Atenção	1641	21
04/04/2026	1677	Atenção	1641	36
05/04/2026	1687	Alerta	1732	-46
06/04/2026	1689	Alerta	1732	-44
07/04/2026	s/inf	-	-	-

BRASILÉIA

(13470000) RIO ACRE (7020 km²)

Data	Nível (cm)	Referência	Limite (cm)	Diferença (cm)
03/04/2026	302	Normal	208	94
04/04/2026	337	Normal	208	129
05/04/2026	295	Normal	208	87
06/04/2026	278	Normal	208	70
07/04/2026	286	Normal	208	78

RIO BRANCO

(13600002) RIO ACRE (23500 km²)

Data	Nível (cm)	Referência	Limite (cm)	Diferença (cm)
03/04/2026	1265	Atenção	1250	15
04/04/2026	1189	Atenção	1250	-61
05/04/2026	1132	Atenção	1250	-118
06/04/2026	1109	Atenção	1250	-142
07/04/2026	1091	Atenção	1250	-159

Fonte: Hidrotelemetria/ANA

IPIXUNA

(12520000) RIO JURUÁ (56100 km²)

Data	Nível (cm)	Referência	Limite (cm)	Diferença (cm)
03/04/2026	1330	Alerta	1324	6
04/04/2026	1333	Alerta	1324	9
05/04/2026	1335	Alerta	1324	11
06/04/2026	1338	Alerta	1324	14
07/04/2026	1341	Alerta	1324	17

CRUZEIRO DO SUL

(12500000) RIO JURUÁ (37800 km²)

Data	Nível (cm)	Referência	Limite (cm)	Diferença (cm)
03/04/2026	1410	Alerta	1244	166
04/04/2026	1412	Alerta	1244	168
05/04/2026	1401	Alerta	1244	157
06/04/2026	1379	Alerta	1244	135
07/04/2026	1359	Alerta	1244	115

PORTO WALTER

(12390000) RIO JURUÁ (22200 km²)

Data	Nível (cm)	Referência	Limite (cm)	Diferença (cm)
03/04/2026	s/inf	-	-	-
04/04/2026	s/inf	-	-	-
05/04/2026	s/inf	-	-	-
06/04/2026	s/inf	-	-	-
07/04/2026	s/inf	-	-	-

Telemetria Inoperante

THAUMATURGO

(12370000) RIO JURUÁ (16100 km²)

Data	Nível (cm)	Referência	Limite (cm)	Diferença (cm)
03/04/2026	630	Atenção	809	-179
04/04/2026	621	Atenção	809	-189
05/04/2026	602	Normal	422	180
06/04/2026	616	Atenção	809	-194
07/04/2026	593	Normal	422	171

FORTE DAS GRAÇAS

(12842000) RIO JURUÁ (174000 km²)

Data	Nível (cm)	Referência	Limite (cm)	Diferença (cm)
03/04/2026	s/inf	-	-	-
04/04/2026	s/inf	-	-	-
05/04/2026	s/inf	-	-	-
06/04/2026	s/inf	-	-	-
07/04/2026	s/inf	-	-	-

Telemetria Inoperante

GAVIÃO

(12840000) RIO JURUÁ (164000 km²)

Data	Nível (cm)	Referência	Limite (cm)	Diferença (cm)
03/04/2026	s/inf	-	-	-
04/04/2026	s/inf	-	-	-
05/04/2026	s/inf	-	-	-
06/04/2026	s/inf	-	-	-
07/04/2026	s/inf	-	-	-

Telemetria Inoperante

SANTOS DUMONT

(12700000) RIO JURUÁ (144000 km²)

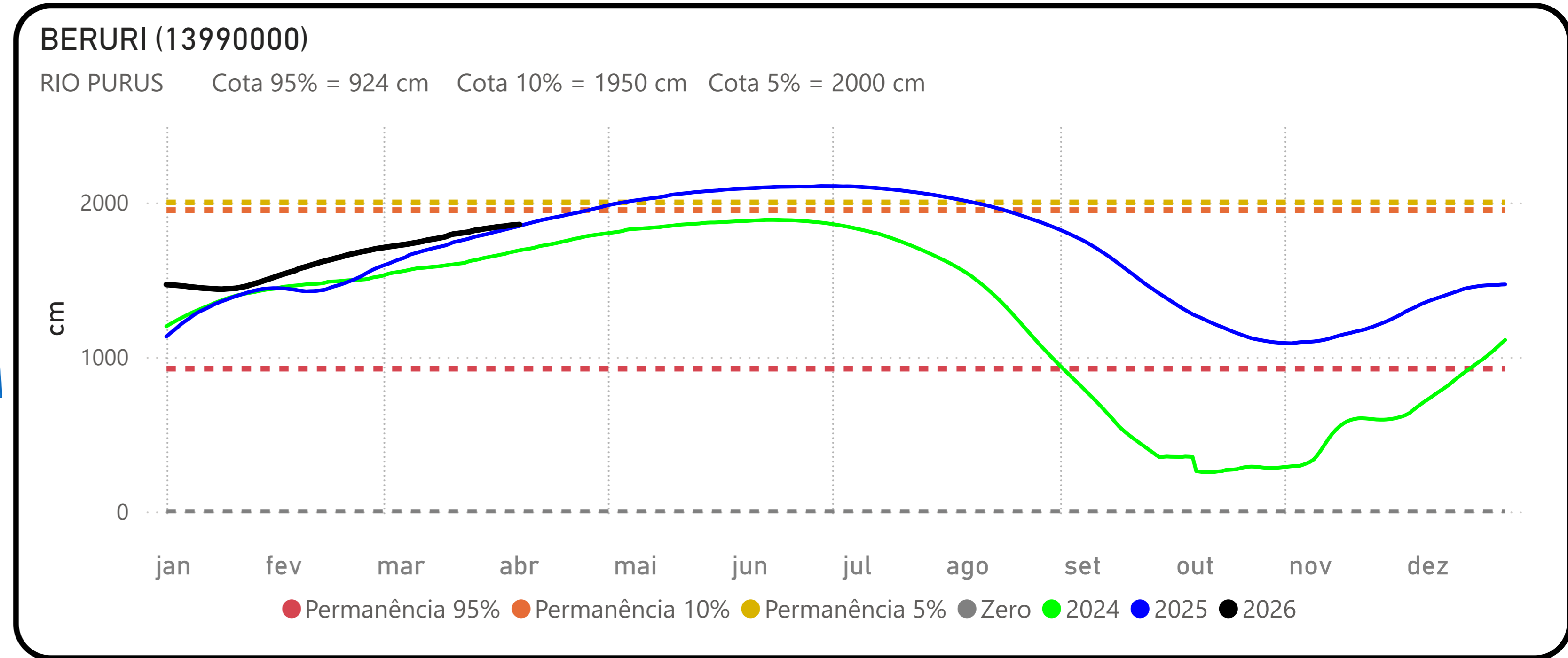
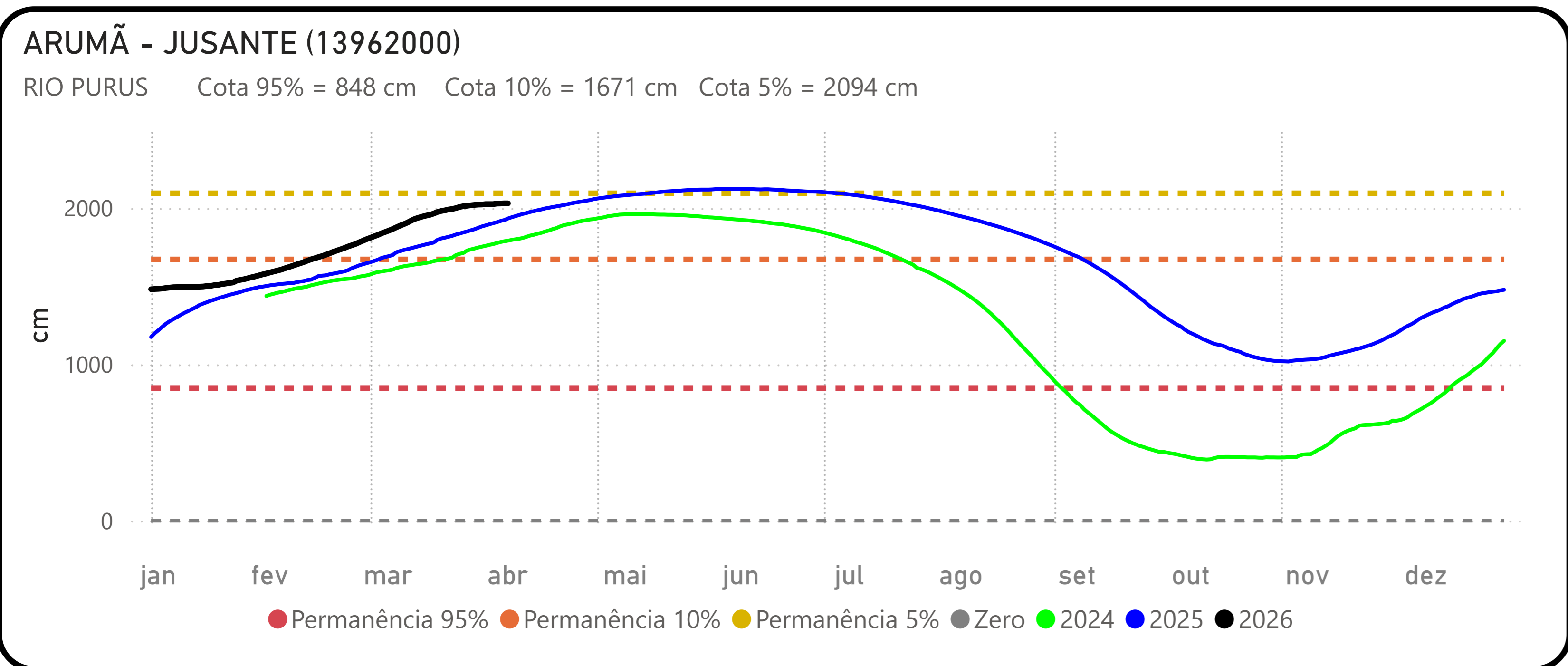
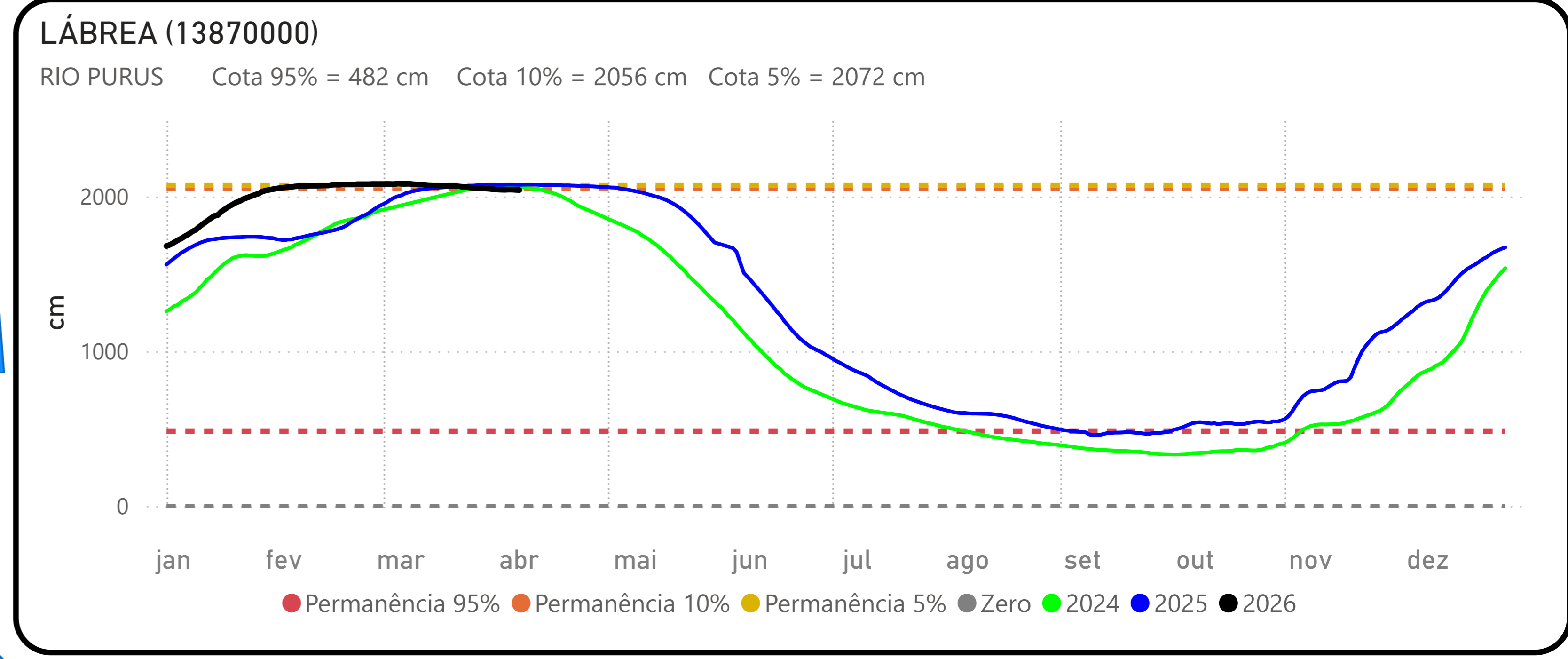
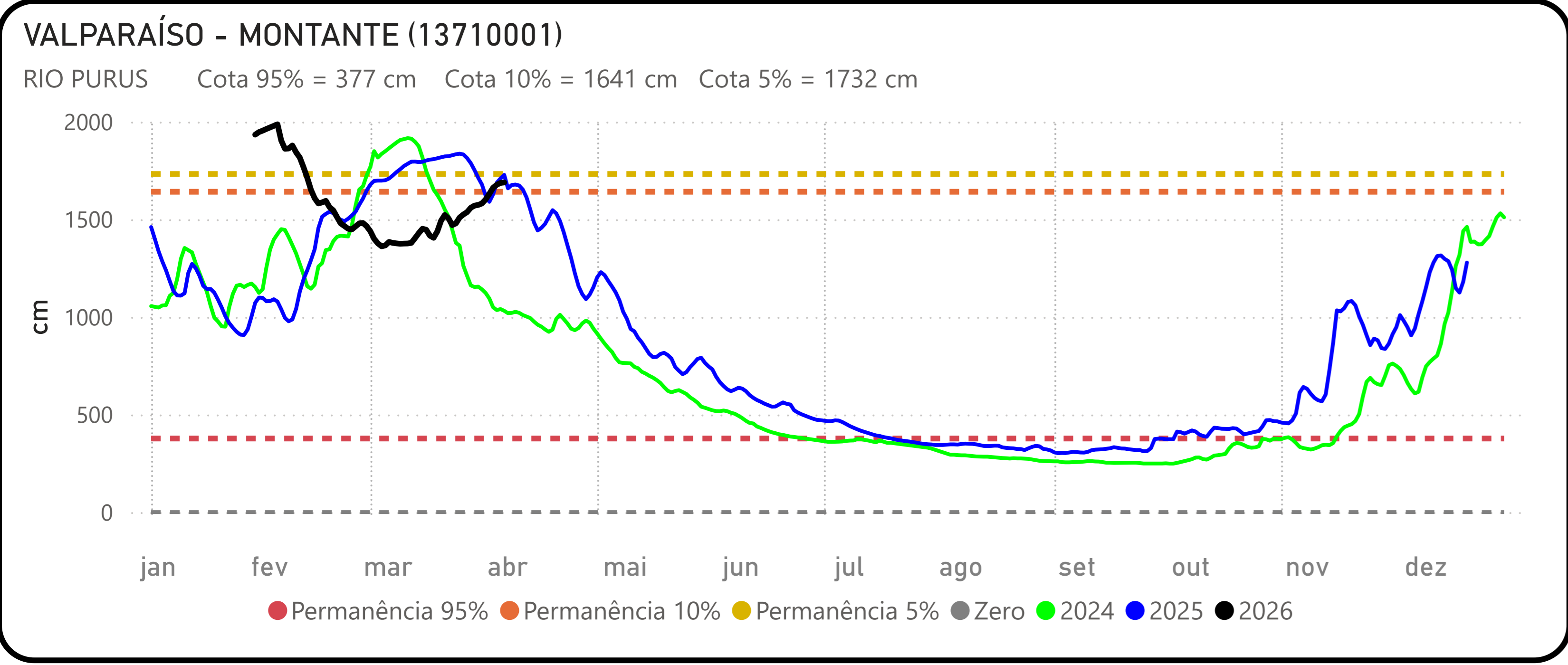
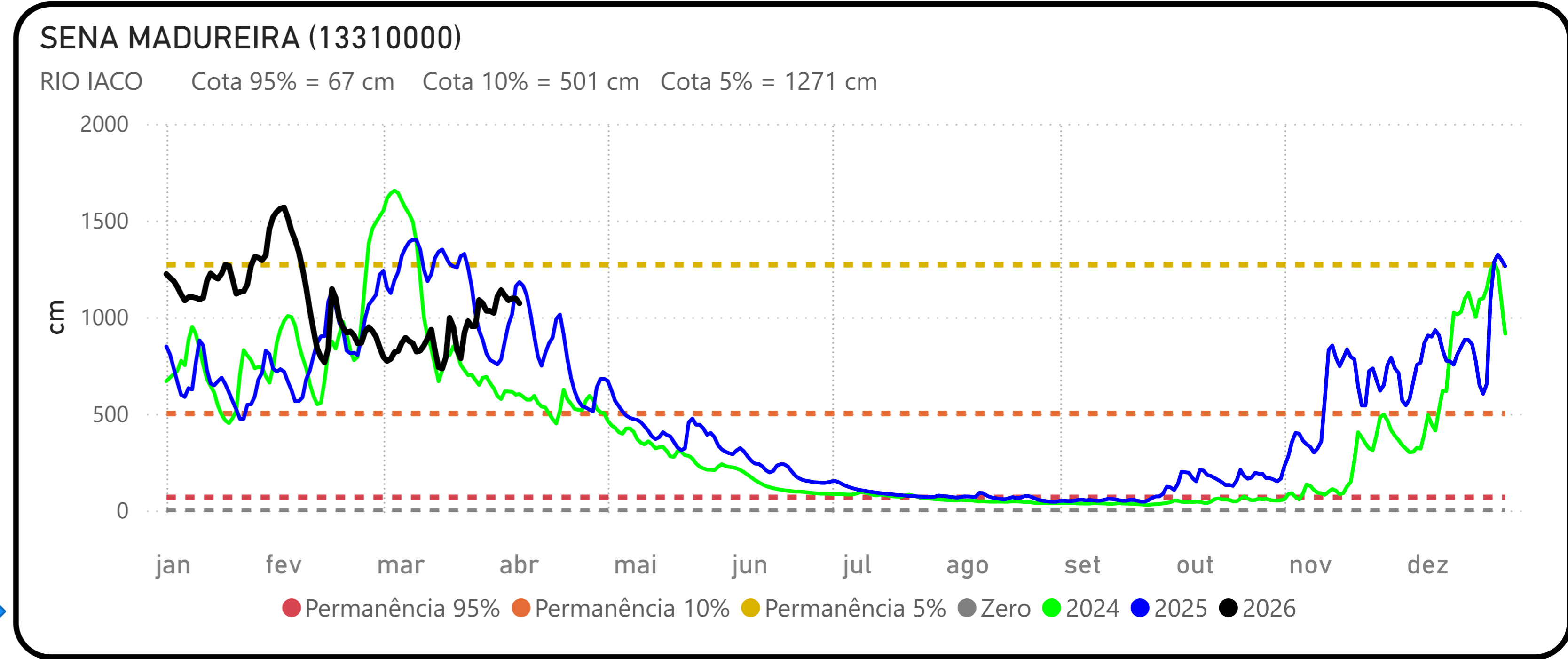
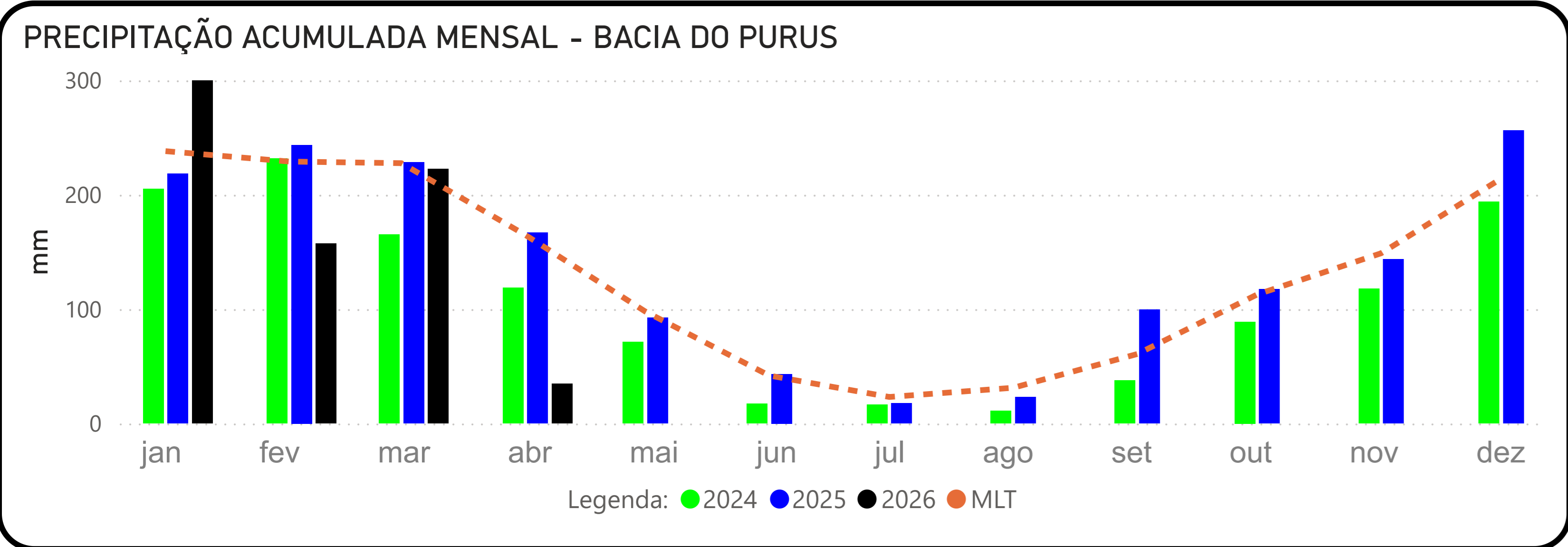
Data	Nível (cm)	Referência	Limite (cm)	Diferença (cm)
03/04/2026	2014	Atenção	2061	-48
04/04/2026	2014	Atenção	2061	-47
05/04/2026	2013	Atenção	2061	-48
06/04/2026	2014	Atenção	2061	-47
07/04/2026	2016	Atenção	2061	-45

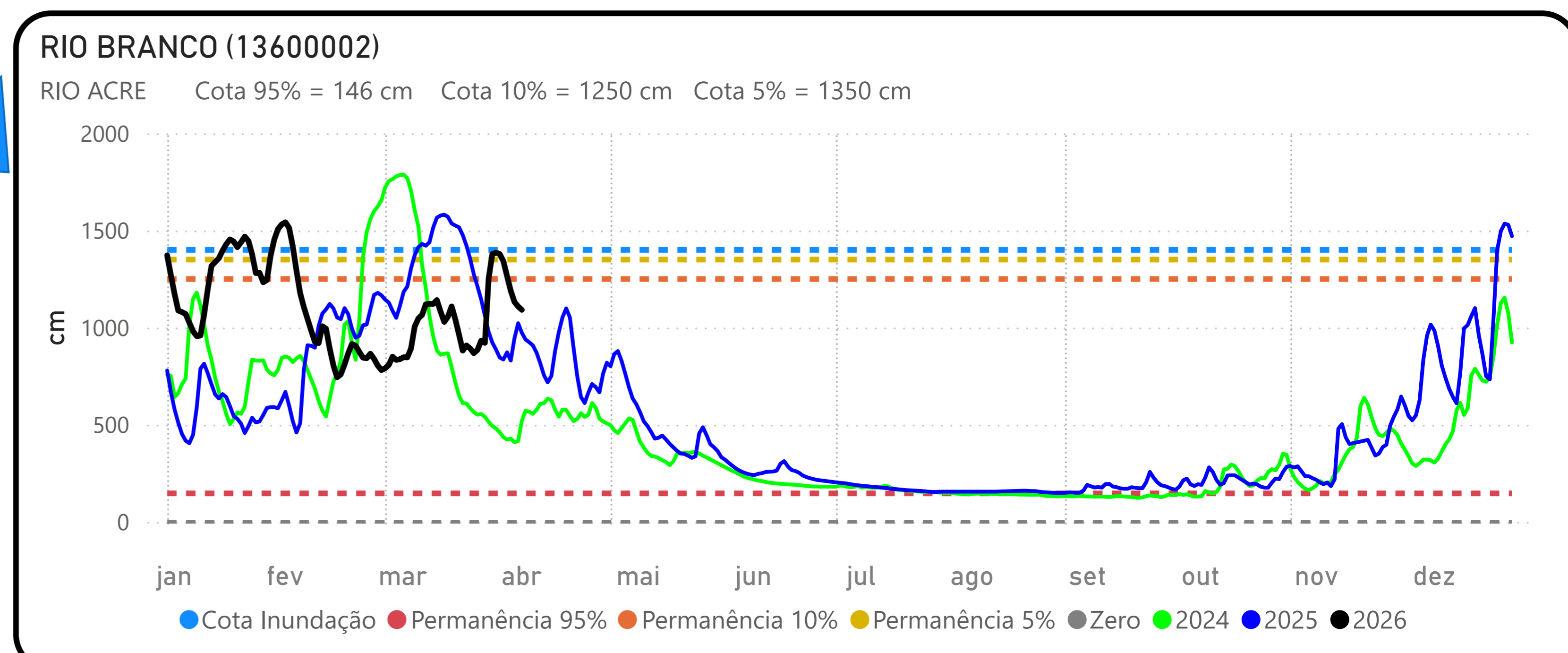
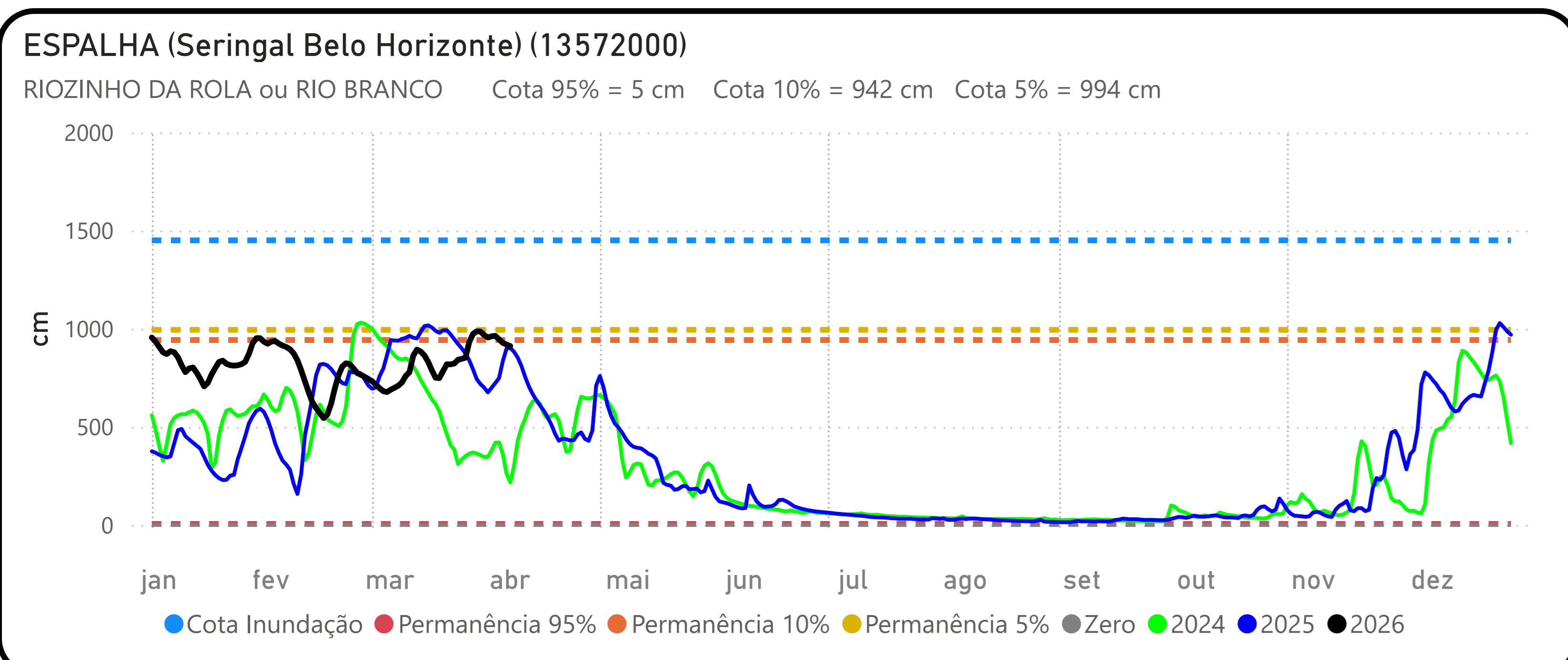
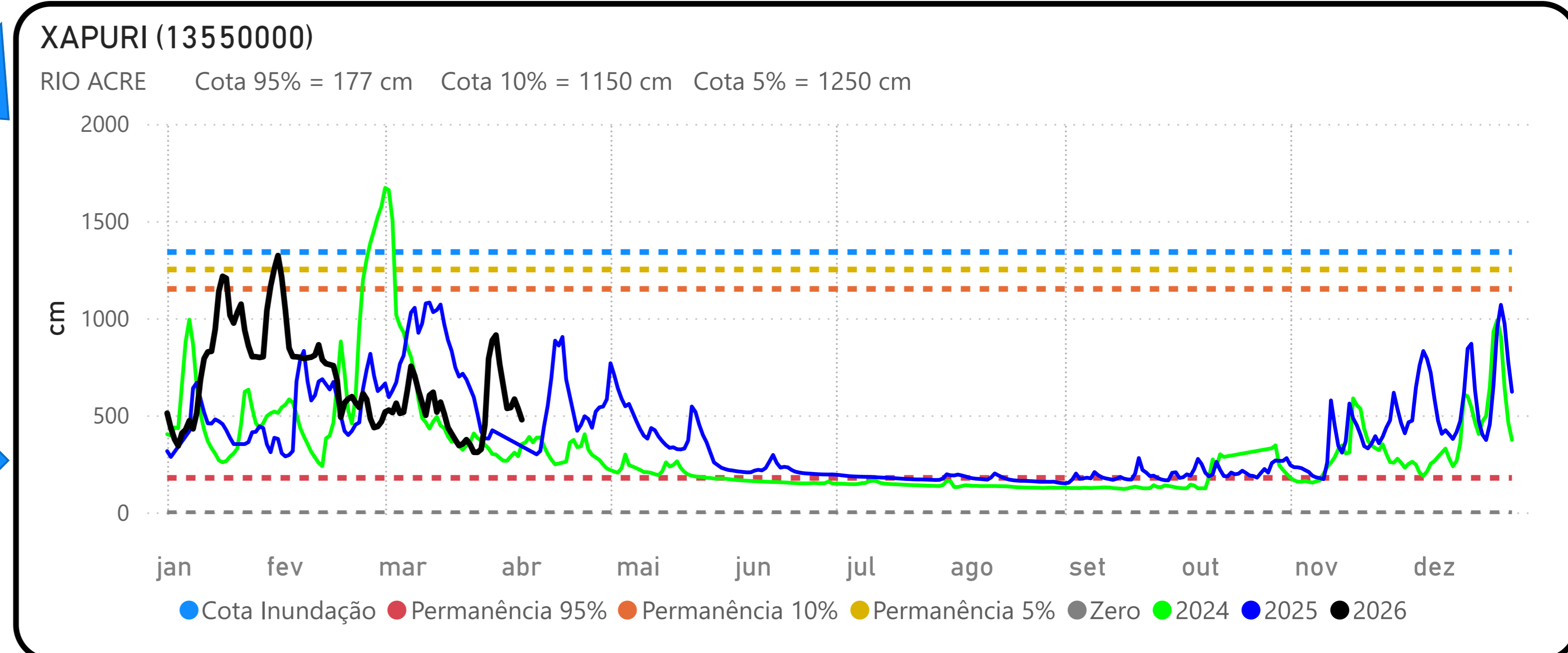
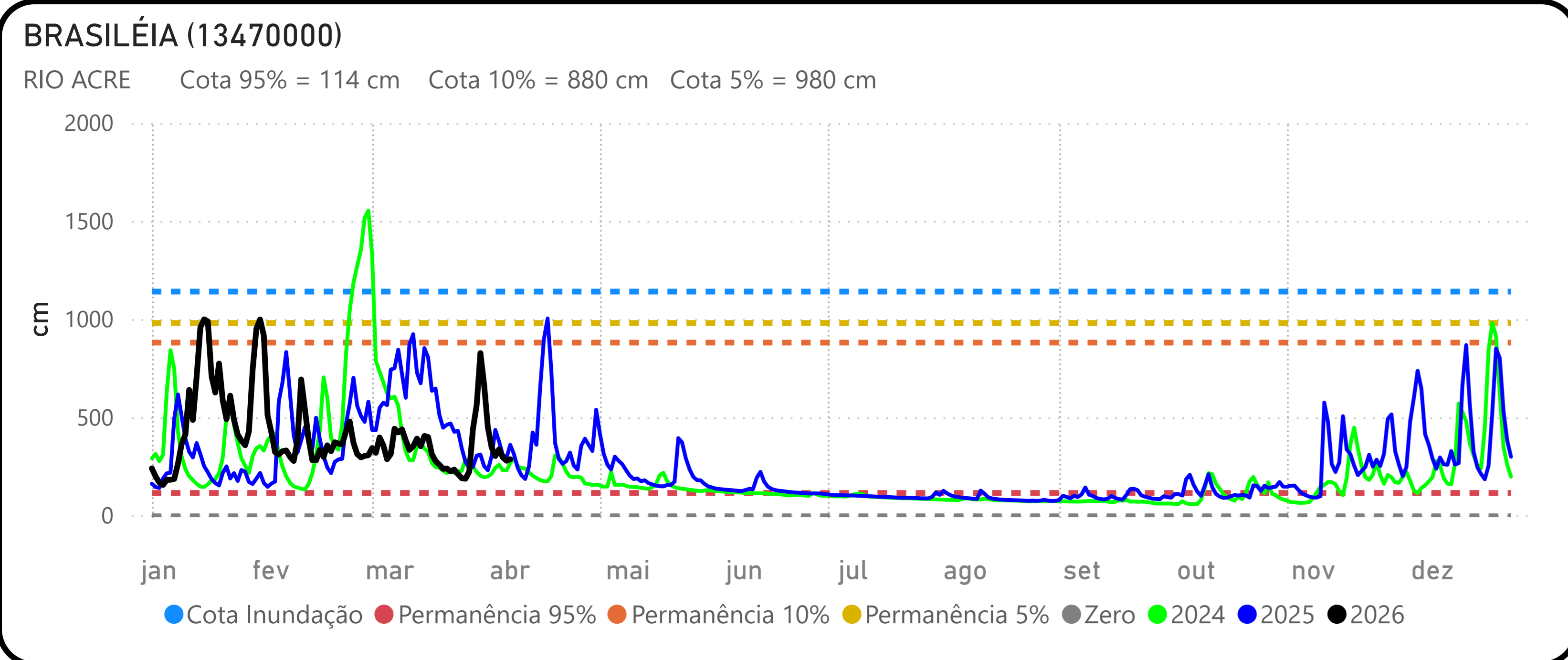
EIRUNEPÉ - MONTANTE

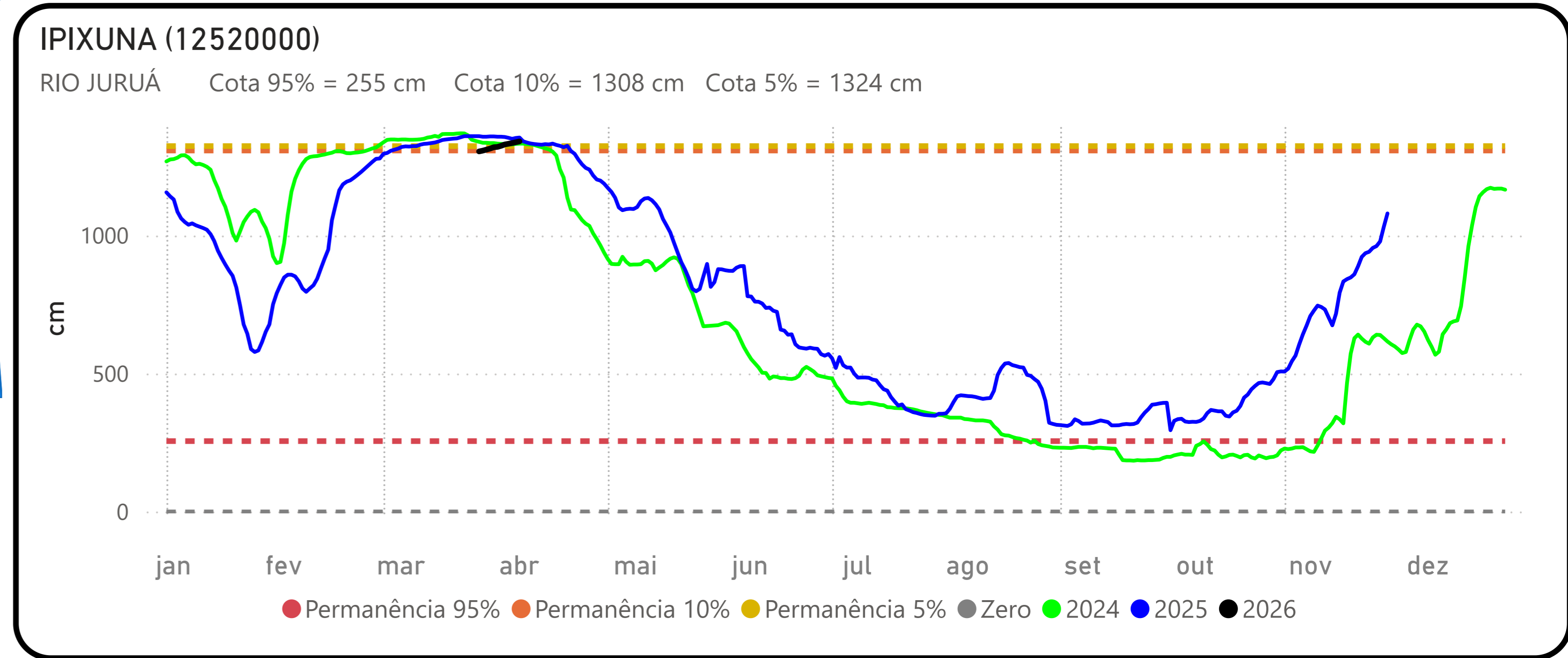
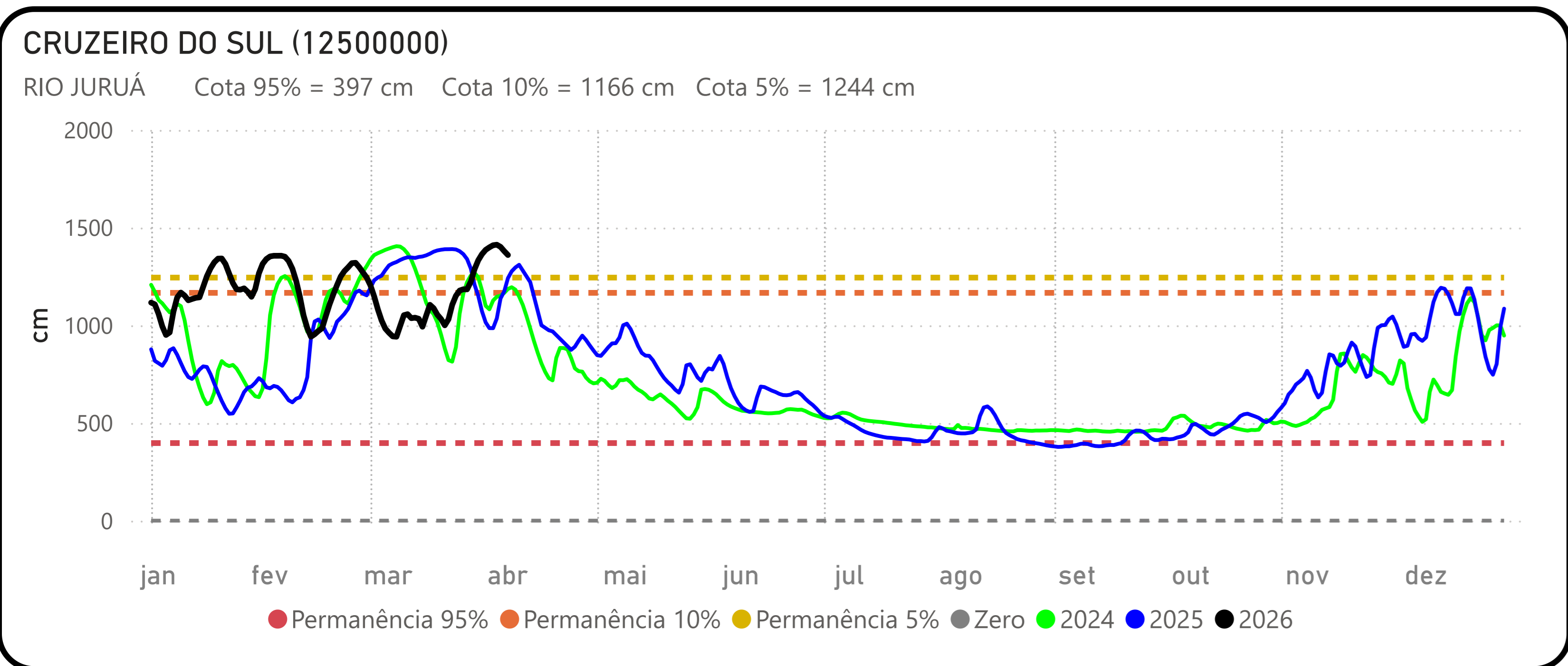
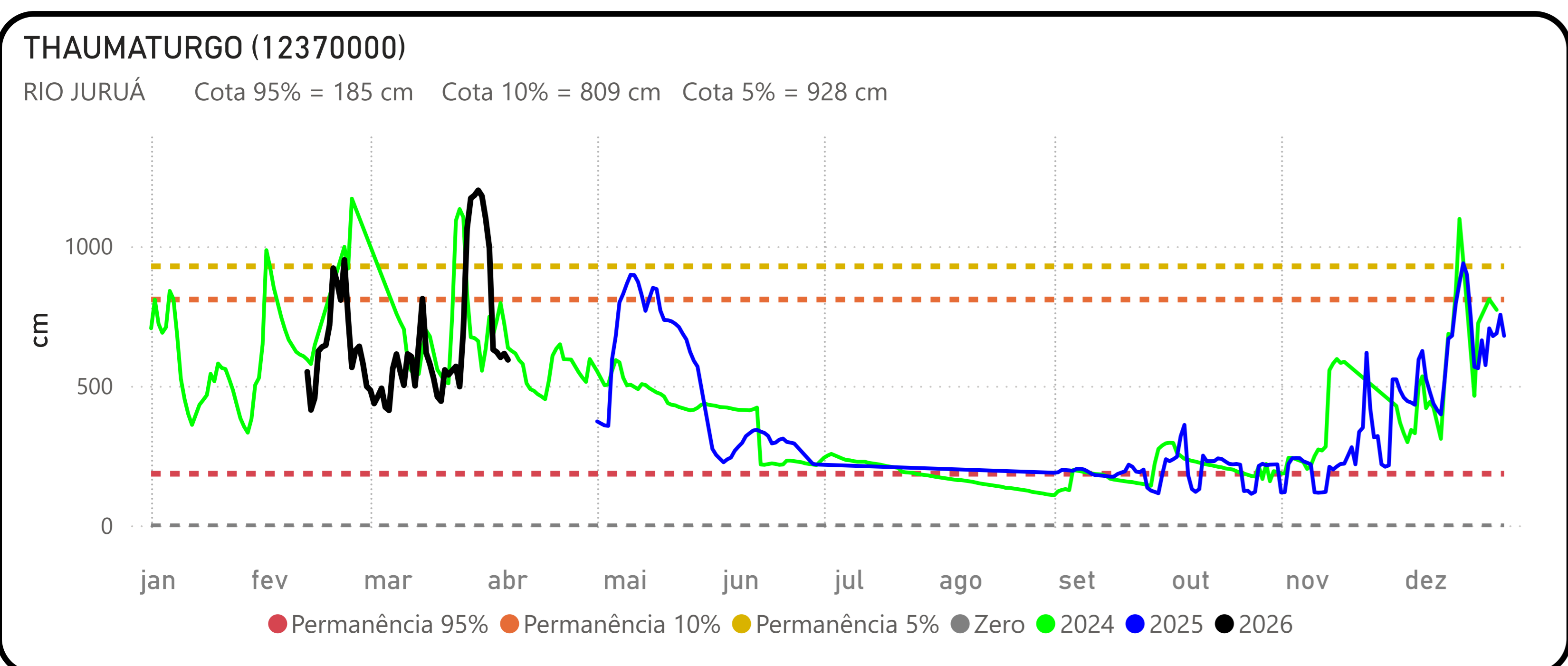
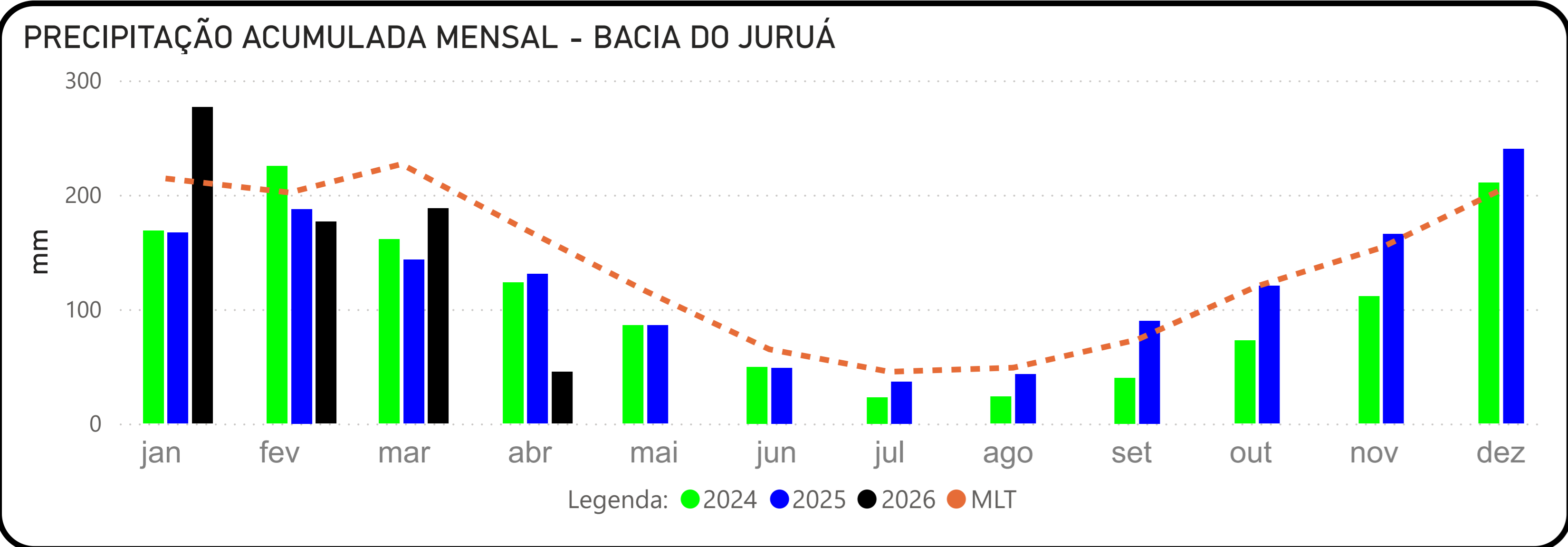
(12550000) RIO JURUÁ (77300 km²)

Data	Nível (cm)	Referência	Limite (cm)	Diferença (cm)
03/04/2026	1616	Alerta	1625	-9
04/04/2026	1616	Alerta	1625	-9
05/04/2026	1617	Alerta	1625	-8
06/04/2026	1618	Alerta	1625	-7
07/04/2026	1619	Alerta	1625	-6



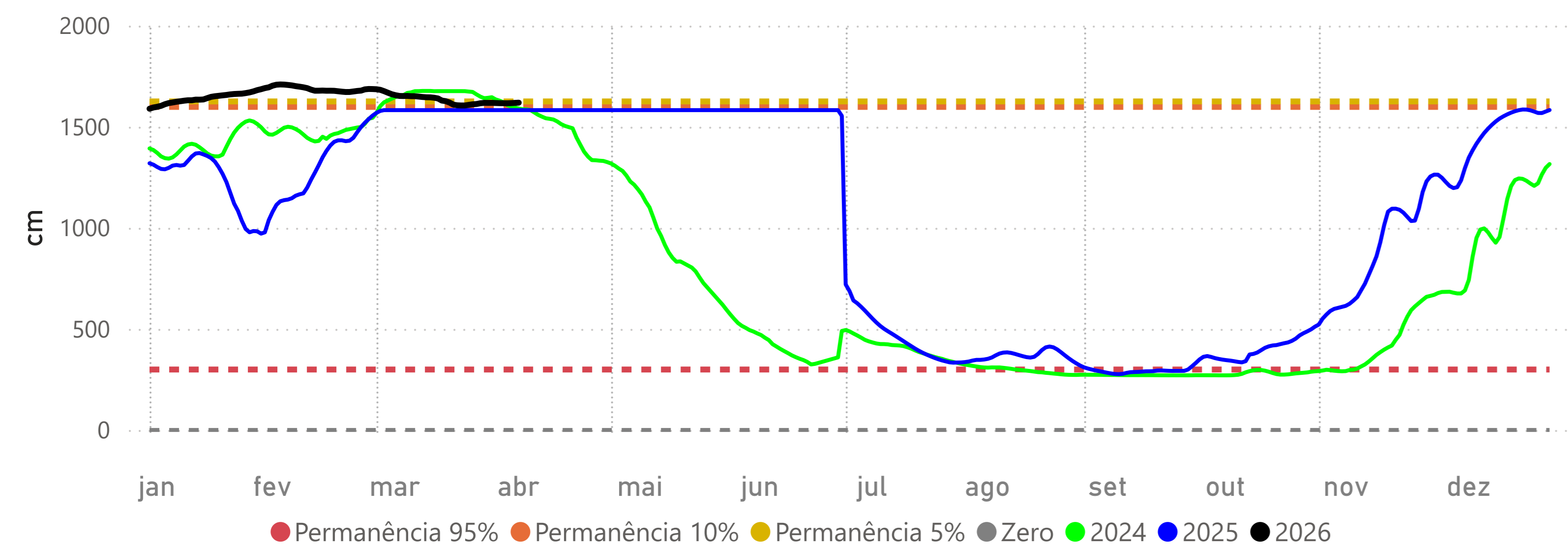






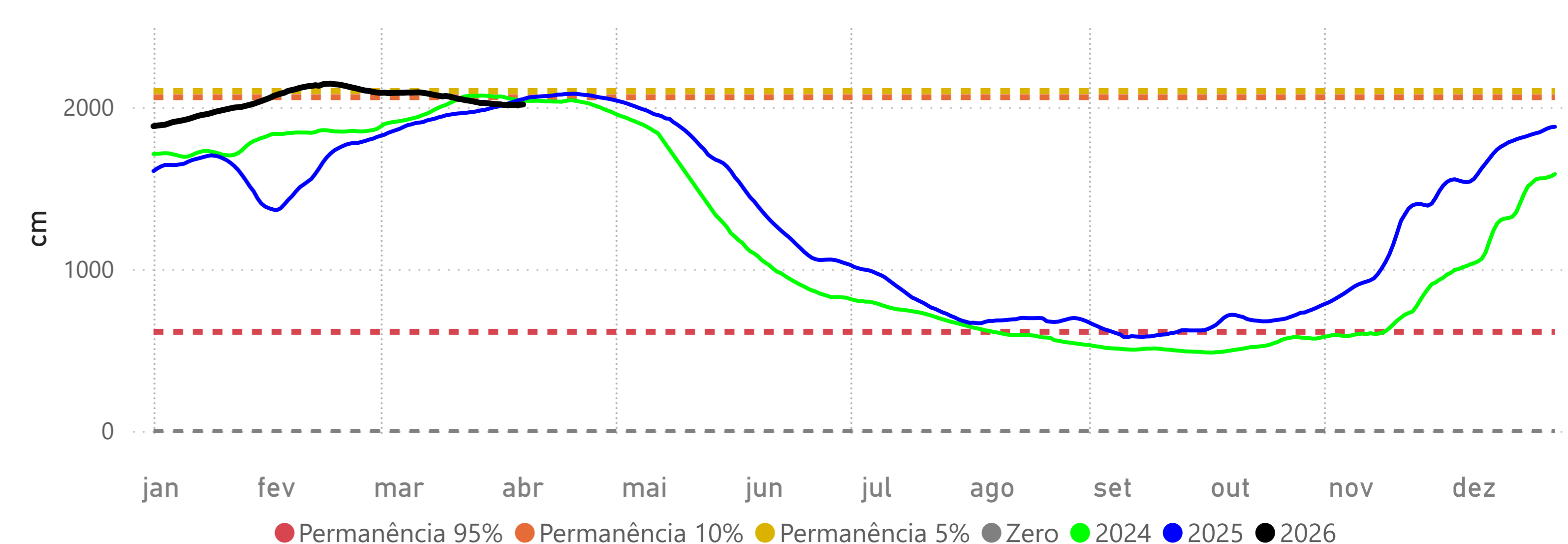
EIRUNEPÉ - MONTANTE (12550000)

RIO JURUÁ Cota 95% = 299 cm Cota 10% = 1598 cm Cota 5% = 1625 cm



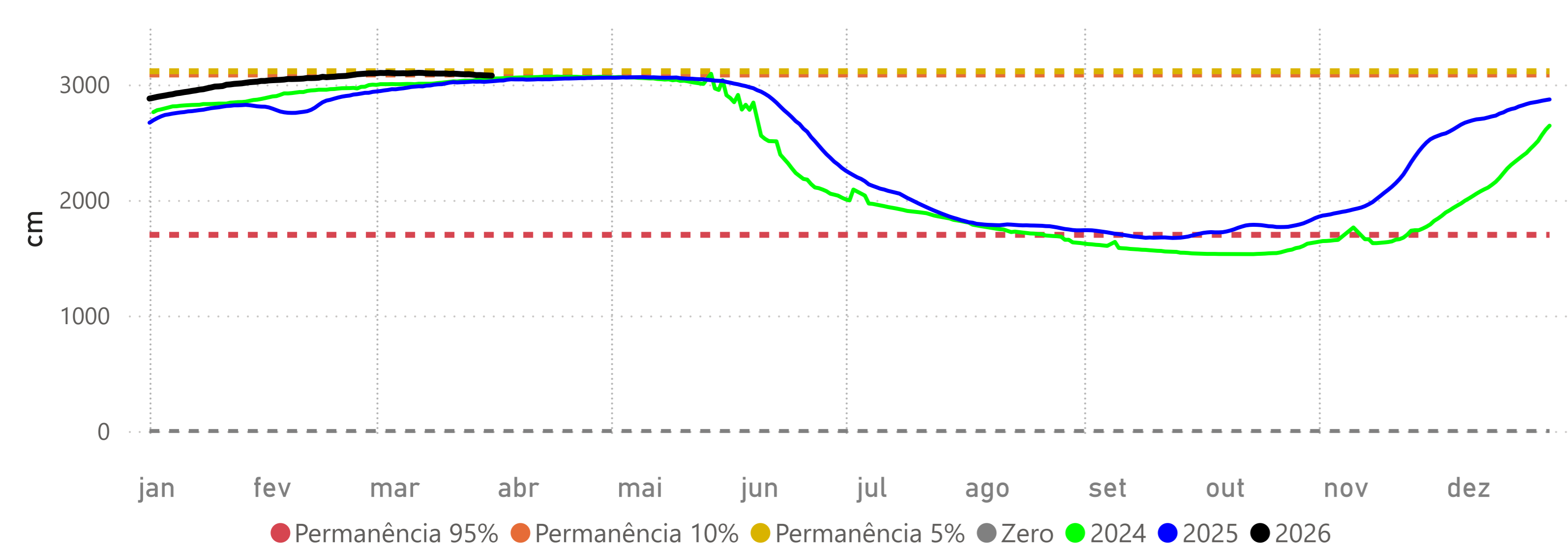
SANTOS DUMONT (12700000)

RIO JURUÁ Cota 95% = 612 cm Cota 10% = 2061 cm Cota 5% = 2099 cm



GAVIÃO (12840000)

RIO JURUÁ Cota 95% = 1698 cm Cota 10% = 3086 cm Cota 5% = 3114 cm



FORTE DAS GRAÇAS (12842000)

RIO JURUÁ Cota 95% = 1358 cm Cota 10% = 2709 cm Cota 5% = 2748 cm

