

Estação fluviométrica

SENA MADUREIRA
(13310000) RIO IACO (18000 km²)

Data	Nível (cm)	Referência	Limite (cm)	Diferença (cm)
20/03/2026	950	Alerta	1271	-321
21/03/2026	832	Atenção	501	331
22/03/2026	786	Atenção	501	285
23/03/2026	917	Alerta	1271	-354
24/03/2026	980	Alerta	1271	-291

LÁBREA
(13870000) RIO PURUS (226000 km²)

Data	Nível (cm)	Referência	Limite (cm)	Diferença (cm)
20/03/2026	2068	Alerta	2072	-5
21/03/2026	2066	Alerta	2072	-7
22/03/2026	2064	Atenção	2056	8
23/03/2026	2062	Atenção	2056	6
24/03/2026	2059	Atenção	2056	3

BERURI
(13990000) RIO PURUS (378000 km²)

Data	Nível (cm)	Referência	Limite (cm)	Diferença (cm)
20/03/2026	1795	Atenção	1950	-155
21/03/2026	1798	Atenção	1950	-152
22/03/2026	1801	Atenção	1950	-149
23/03/2026	1804	Atenção	1950	-146
24/03/2026	1806	Atenção	1950	-144

ESPALHA (Seringal Belo Horizonte)
(13572000) RIOZINHO DA ROLA ou RIO BRA (3210 km²)

Data	Nível (cm)	Referência	Limite (cm)	Diferença (cm)
20/03/2026	784	Atenção	942	-158
21/03/2026	819	Atenção	942	-123
22/03/2026	818	Atenção	942	-124
23/03/2026	822	Atenção	942	-120
24/03/2026	838	Atenção	942	-104

ARUMÃ - JUSANTE
(13962000) RIO PURUS (366000 km²)

Data	Nível (cm)	Referência	Limite (cm)	Diferença (cm)
20/03/2026	1981	Alerta	2094	-113
21/03/2026	1985	Alerta	2094	-109
22/03/2026	1991	Alerta	2094	-104
23/03/2026	1994	Alerta	2094	-100
24/03/2026	1998	Alerta	2094	-96

XAPURI
(13550000) RIO ACRE (8270 km²)

Data	Nível (cm)	Referência	Limite (cm)	Diferença (cm)
20/03/2026	373	Normal	311	62
21/03/2026	343	Normal	311	32
22/03/2026	352	Normal	311	41
23/03/2026	374	Normal	311	63
24/03/2026	358	Normal	311	47

VALPARAÍSO - MONTANTE
(13710001) RIO PURUS (105000 km²)

Data	Nível (cm)	Referência	Limite (cm)	Diferença (cm)
20/03/2026	1493	Atenção	1641	-149
21/03/2026	1522	Atenção	1641	-119
22/03/2026	1505	Atenção	1641	-136
23/03/2026	1467	Atenção	1641	-174
24/03/2026	s/inf	-	-	-

BRASILÉIA
(13470000) RIO ACRE (7020 km²)

Data	Nível (cm)	Referência	Limite (cm)	Diferença (cm)
20/03/2026	237	Normal	208	29
21/03/2026	239	Normal	208	31
22/03/2026	224	Normal	208	16
23/03/2026	233	Normal	208	25
24/03/2026	217	Normal	208	9

RIO BRANCO
(13600002) RIO ACRE (23500 km²)

Data	Nível (cm)	Referência	Limite (cm)	Diferença (cm)
20/03/2026	1042	Atenção	1250	-208
21/03/2026	963	Atenção	1250	-287
22/03/2026	881	Atenção	1250	-369
23/03/2026	908	Atenção	1250	-342
24/03/2026	898	Atenção	1250	-352

Fonte: Hidrotelemetria/ANA



IPIXUNA
(12520000) RIO JURUÁ (56100 km²)

Data	Nível (cm)	Referência	Limite (cm)	Diferença (cm)
20/03/2026	s/inf	-	-	-
21/03/2026	s/inf	-	-	-
22/03/2026	s/inf	-	-	-
23/03/2026	s/inf	-	-	-
24/03/2026	s/inf	-	-	-

Telemetria Inoperante

CRUZEIRO DO SUL
(12500000) RIO JURUÁ (37800 km²)

Data	Nível (cm)	Referência	Limite (cm)	Diferença (cm)
20/03/2026	1032	Atenção	1166	-134
21/03/2026	1000	Atenção	1166	-166
22/03/2026	1031	Atenção	1166	-135
23/03/2026	1105	Atenção	1166	-61
24/03/2026	1140	Atenção	1166	-26

PORTO WALTER
(12390000) RIO JURUÁ (22200 km²)

Data	Nível (cm)	Referência	Limite (cm)	Diferença (cm)
20/03/2026	s/inf	-	-	-
21/03/2026	s/inf	-	-	-
22/03/2026	s/inf	-	-	-
23/03/2026	s/inf	-	-	-
24/03/2026	s/inf	-	-	-

Telemetria Inoperante

THAUMATURGO
(12370000) RIO JURUÁ (16100 km²)

Data	Nível (cm)	Referência	Limite (cm)	Diferença (cm)
20/03/2026	445	Normal	422	23
21/03/2026	557	Normal	422	135
22/03/2026	539	Normal	422	117
23/03/2026	555	Normal	422	133
24/03/2026	590	Normal	422	168

FORTE DAS GRAÇAS
(12842000) RIO JURUÁ (174000 km²)

Data	Nível (cm)	Referência	Limite (cm)	Diferença (cm)
20/03/2026	s/inf	-	-	-
21/03/2026	s/inf	-	-	-
22/03/2026	s/inf	-	-	-
23/03/2026	s/inf	-	-	-
24/03/2026	s/inf	-	-	-

Telemetria Inoperante

GAVIÃO
(12840000) RIO JURUÁ (164000 km²)

Data	Nível (cm)	Referência	Limite (cm)	Diferença (cm)
20/03/2026	3090	Atenção	3086	4
21/03/2026	s/inf	-	-	-
22/03/2026	s/inf	-	-	-
23/03/2026	s/inf	-	-	-
24/03/2026	s/inf	-	-	-

Telemetria Inoperante

SANTOS DUMONT
(12700000) RIO JURUÁ (144000 km²)

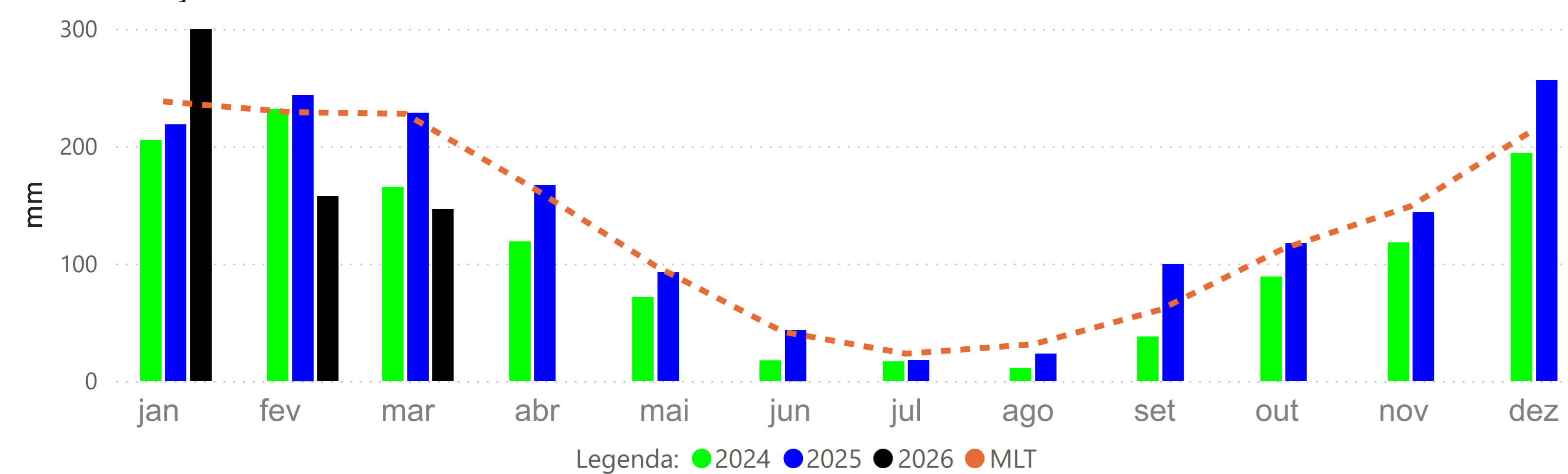
Data	Nível (cm)	Referência	Limite (cm)	Diferença (cm)
20/03/2026	2059	Atenção	2061	-3
21/03/2026	2052	Atenção	2061	-10
22/03/2026	2049	Atenção	2061	-13
23/03/2026	2043	Atenção	2061	-19
24/03/2026	2040	Atenção	2061	-21

EIRUNEPÉ - MONTANTE
(12550000) RIO JURUÁ (77300 km²)

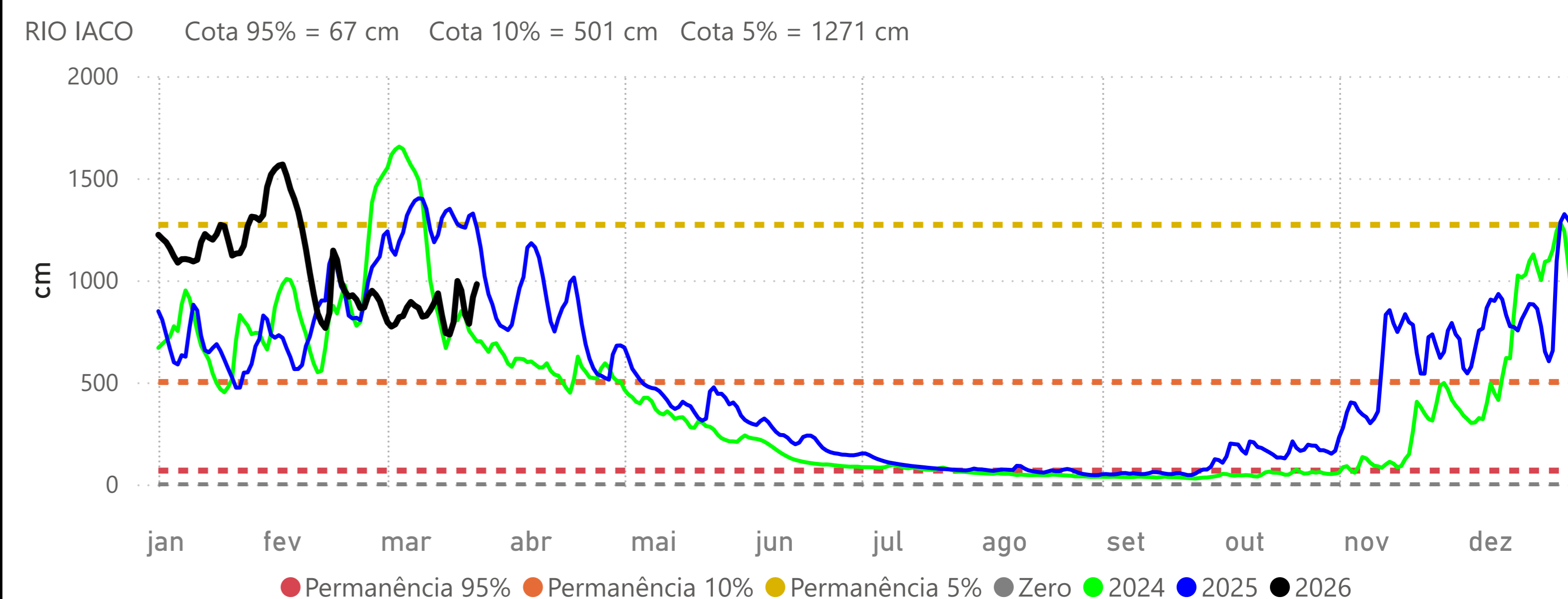
Data	Nível (cm)	Referência	Limite (cm)	Diferença (cm)
20/03/2026	1619	Alerta	1625	-6
21/03/2026	1609	Atenção	1598	11
22/03/2026	1606	Atenção	1598	8
23/03/2026	1605	Atenção	1598	7
24/03/2026	1605	Atenção	1598	7

Fonte: Hidrotelemetria/ANA

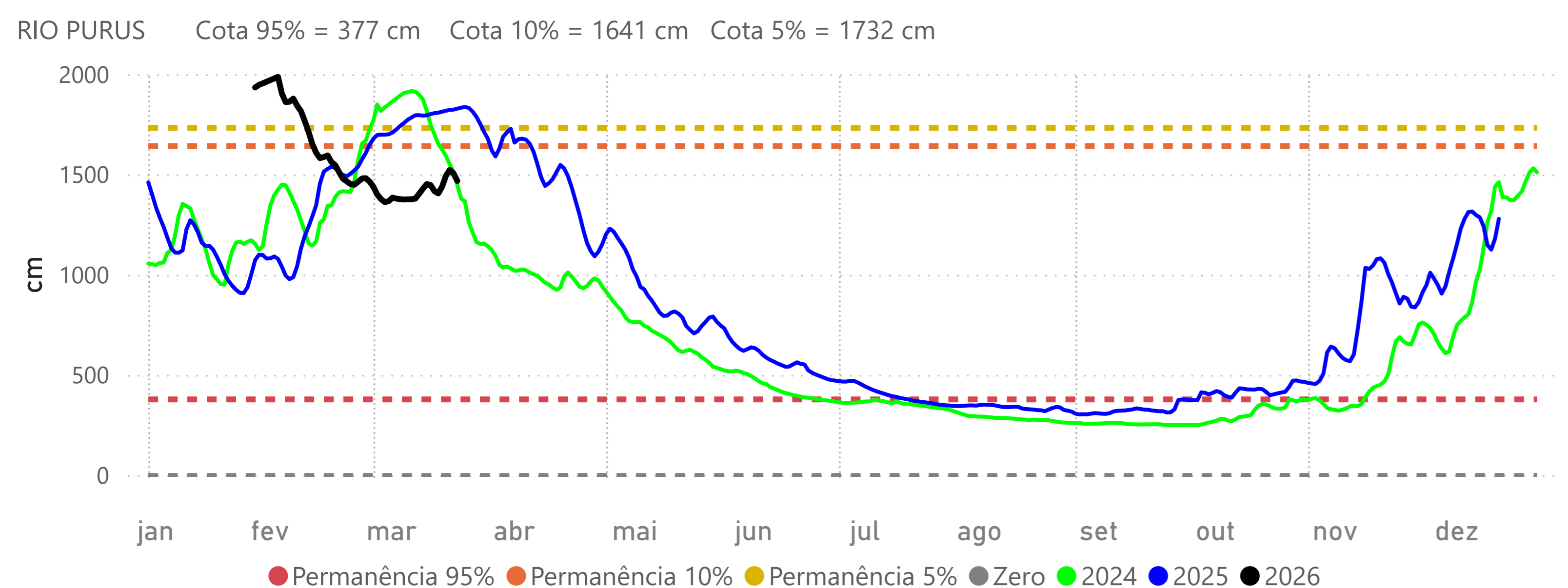
PRECIPITAÇÃO ACUMULADA MENSAL - BACIA DO PURUS



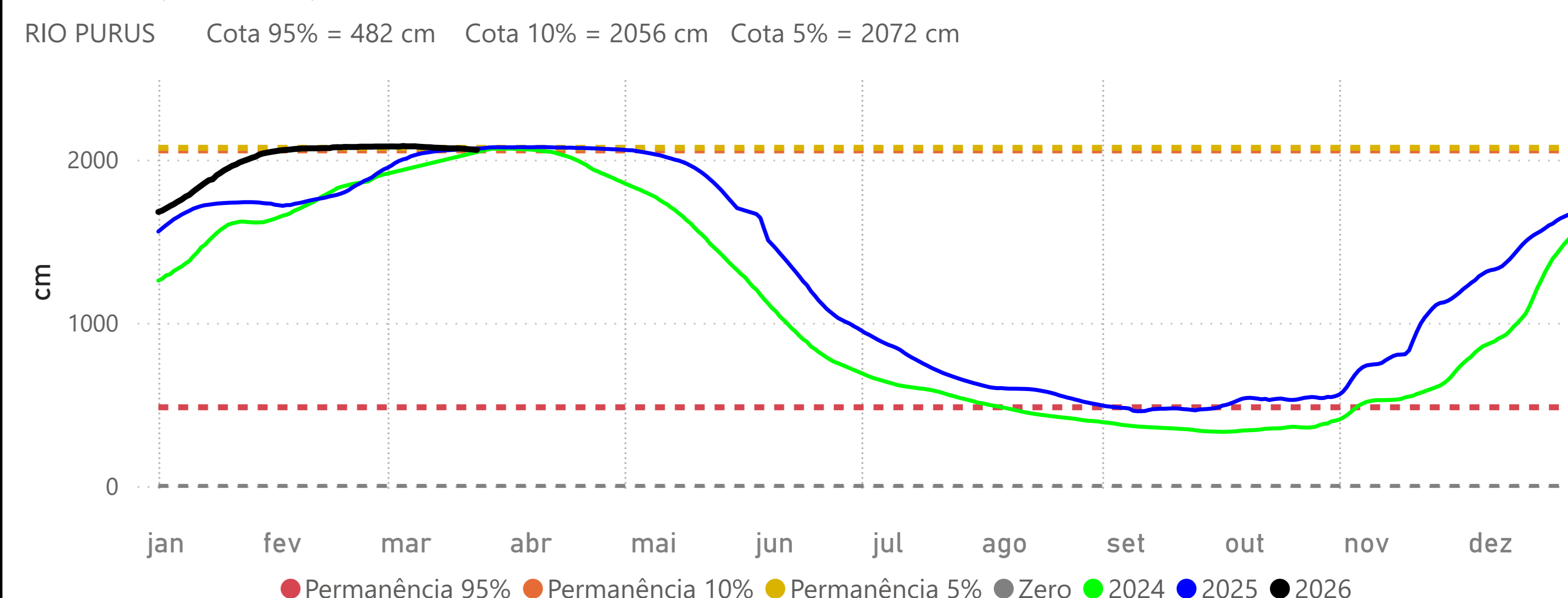
SENA MADUREIRA (13310000)



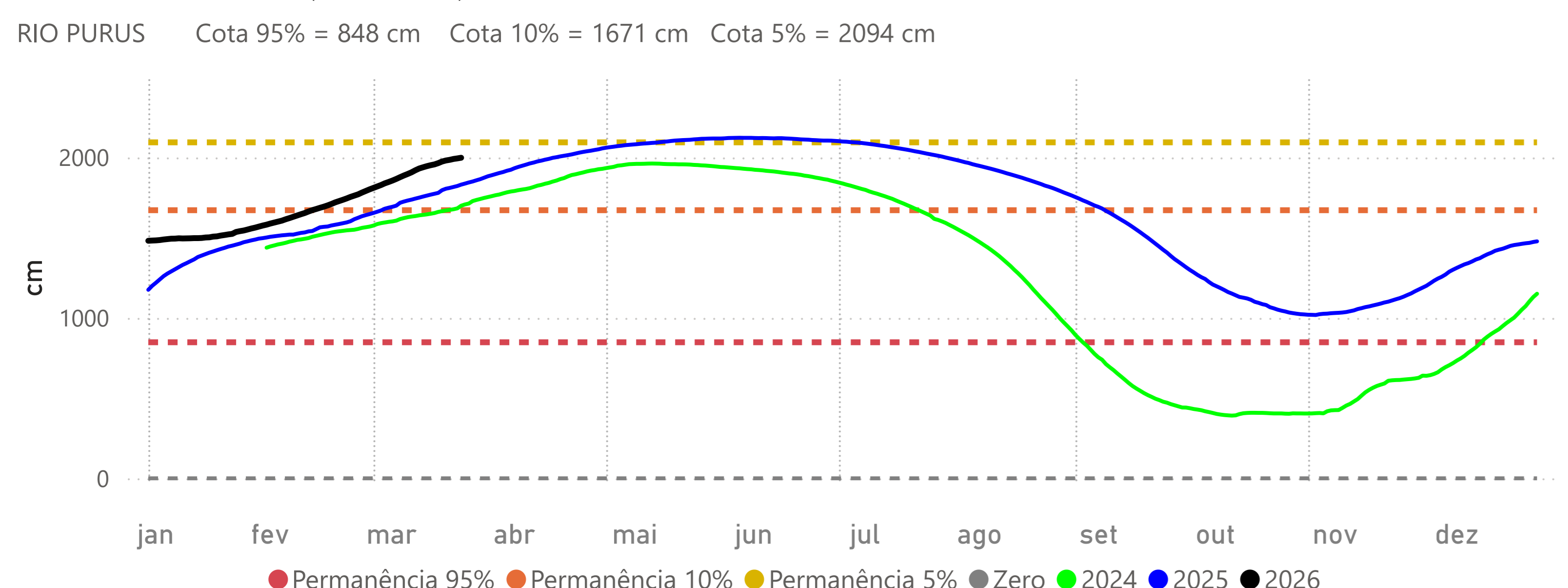
VALPARAÍSO - MONTANTE (13710001)



LÁBREA (13870000)



ARUMÃ - JUSANTE (13962000)



BERURI (13990000)

